Q. 2049

F.09 F.10

80 mm

45,4 mm

12,5

95 mm

52 mm

0751

9 10

52+28 = 80 mm

Apreciado em 10.11.78

ÁREA TOTAL DA QUADRÍCULA = 2.991,493 Km2
" DE 75% " " (Projeto) = 2.243,61975 Km2

ÁREA VOADA (BLOCO 1 E PARTE DO BLOCO 3) = 831,350 Km2

BLOCO 1 — Área voada 412,6 Km2

45,4 Km × 8 Km = 363,2 Km2	9,5 Km × 5,2 Km = 49,4 Km2	363,2 Km2 + 49,4 Km2 = 412,6 Km2

BLOCO 3

Área voada: 33,5 Km × 12,5 Km = 418,750 Km2

Fx 20 Fx 21 Fx 22 Fx 23

Escala nominal das fotos: 1:25 000
Filme: Preto e Branco (pancromático)
Câmara: RC-10
Distância focal (f) = 151,79 mm
Altura do vôo (H) = 3795 m
Data: Ago. 1978
Executado por: PROSPEC S.A.

SITUAÇÃO

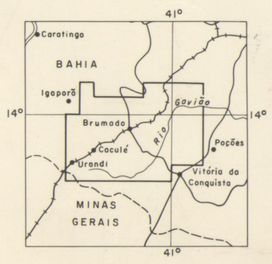

LISTAGEM DAS FOTOS

FAIXAS	ROLO Nº	INTERVALO DAS FOTOS	ROLO Nº	INTERVALO DAS FOTOS
23	07	1096 a 1116		a
22	07	1250 a 1228		a
21	08	1260 a 1280		a
20	08	1408 a 1388		a
10	05	0776 a 0820		a
9	05	0823 a 0751		a
		a		a
		a		a
		a		a
		a		a

ARTICULAÇÃO DA FOLHA

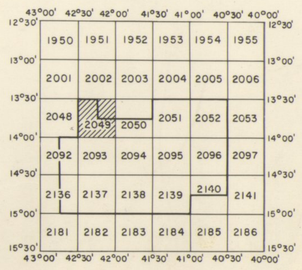

LOCALIZAÇÃO

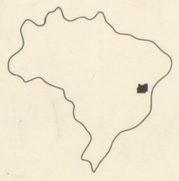

CPRM
DNPM / CPRM
OBRA Nº 10

Apreciado em 10.11.78 / 17.11.78

PROJETO URANDI
FOTOÍNDICE 2049
FOLHA SD. 23-X-D-VI
ESCALA 1:100 000