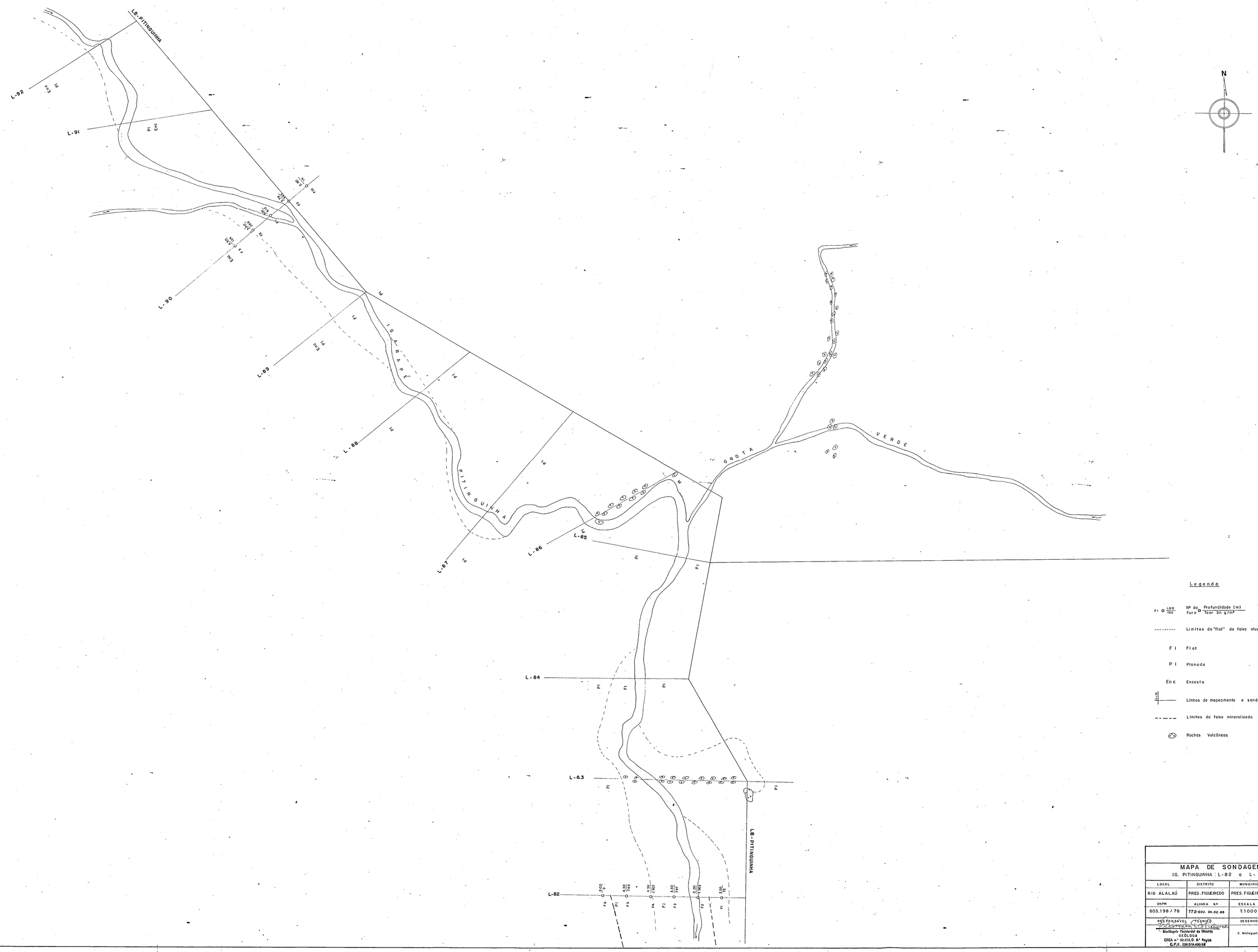

MAPA DE SONDAGEM
IG. PITINGUINHA : L-82 a L-92

LOCAL	DISTRITO	MUNICIPIO	ESTADO
RIO ALALAÚ	PRES. FIGUEIREDO	PRES. FIGUEIREDO	AMAZONAS
DNPM	ALVARA Nº	ESCALA	DATA
803.198 / 78	772-DOU. 04.02.86	1:1000	OUTUBRO - 87
RESPONSAVEL TECNICO		DESENHISTA	ANEXO
Marilagela Teixeira de Moraes GEOLOGA CREA nº 32.273-D. 8ª Região C.P.F. 228.579.420/68		C. Motoqueta	6.4.17

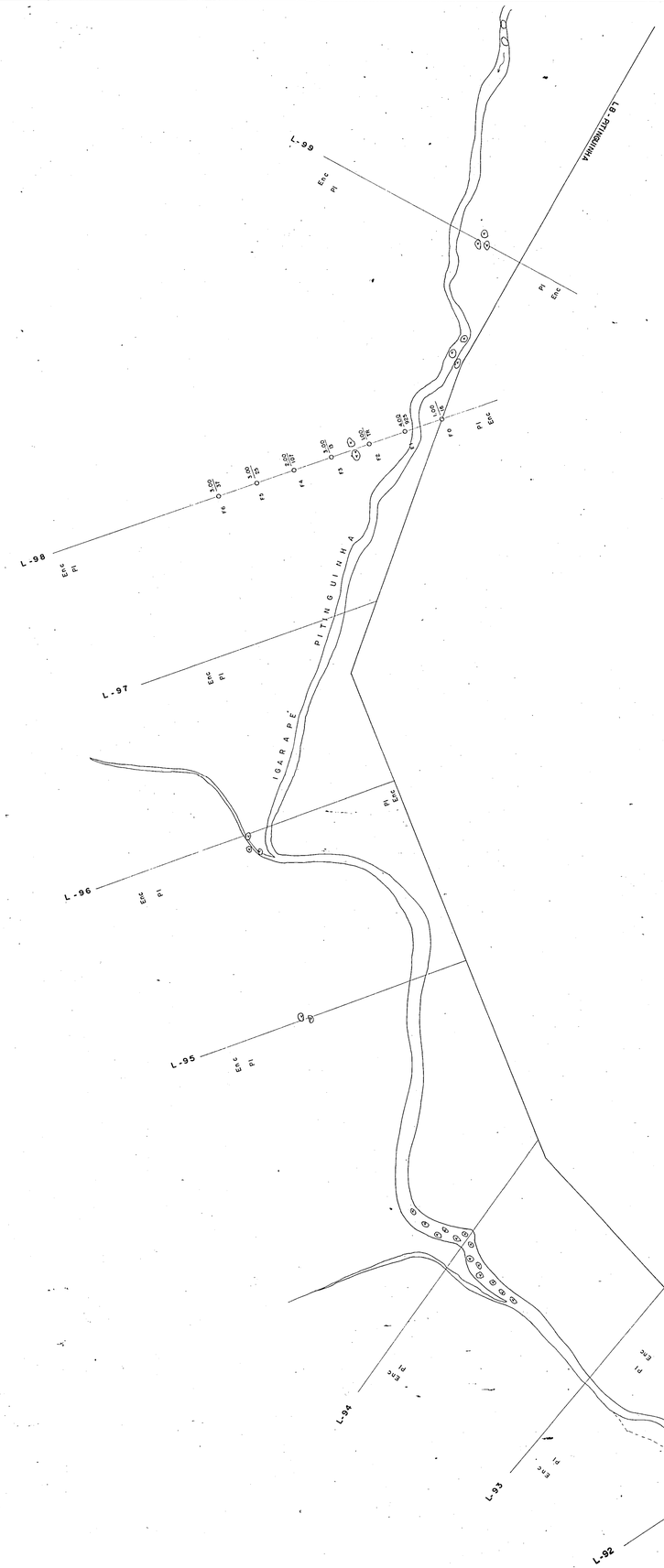

N

Legenda

F1 0 100/190 — Nº do Furo 0 Profundidade (m) / Teor Sn g/m³

- - - - - - Limites do "flat" da faixa aluvionar

Pl Planda

Enc Encosta

Linhas de mapeamento e sondagem

Rochas Vulcânicas

MAPA DE SONDAGEM IG. PITINGUINHA: L-92 e L-99			
LOCAL	DISTRITO	MUNICIPIO	ESTADO
RIO ALALAÚ	PRES. FIGUEIREDO	PRES. FIGUEIREDO	AMAZONAS
DNPM	ALVARA Nº	ESCALA	DATA
803.198 / 78	772:000.04.02.86	1:1000	OUTUBRO-87
RESPONSÁVEL TÉCNICO		DESENHISTA	ANEXO
Marilândia Tastardel de Miranda GEÓLOGA CREA Nº 32.213/D. 8ª Região C.P.F. 298.929.601/00		C.Maiaguete	6.4.18

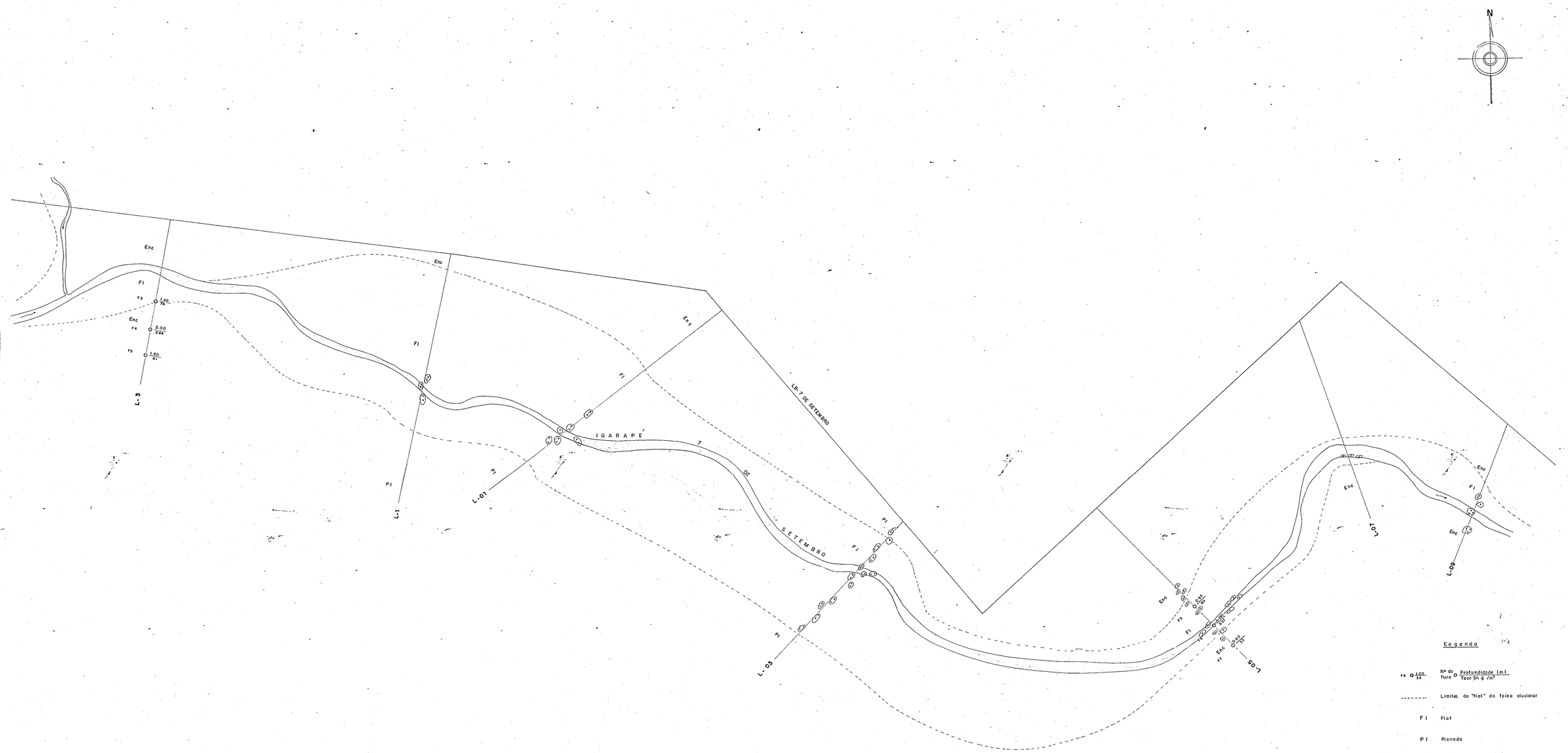

Legenda

F4 O 1.00 / 34	Nº do Furo O Profundidade (m) / Teor Sn g/m³
--------	Limites do "flat" da faixa aluvionar
Fl	Flat
Pl	Planada
Enc	Encosta
	Linhas de mapeamento e sondagem
	Rochas Vulcanicas

MAPA DE SONDAGEM
IG. 7 DE SETEMBRO: L-1 a L-09

LOCAL	DISTRITO	MUNICIPIO	ESTADO
RIO ALALAÚ	PRES. FIGUEIREDO	PRES. FIGUEIREDO	AMAZONAS
DNPM	ALVARÁ Nº	ESCALA	DATA
803.199 / 78	772-DOU-04.02.88	1:10000	OUTUBRO -.87
RESPONSAVEL TÉCNICO		DESENHISTA	ANEXO
L. Martângela Teixeira de Miranda GEOLOGA CREA nº 32.272/D. 8ª Região C.P.F. 238.519.430/68		C. Malaguete	6.5.1

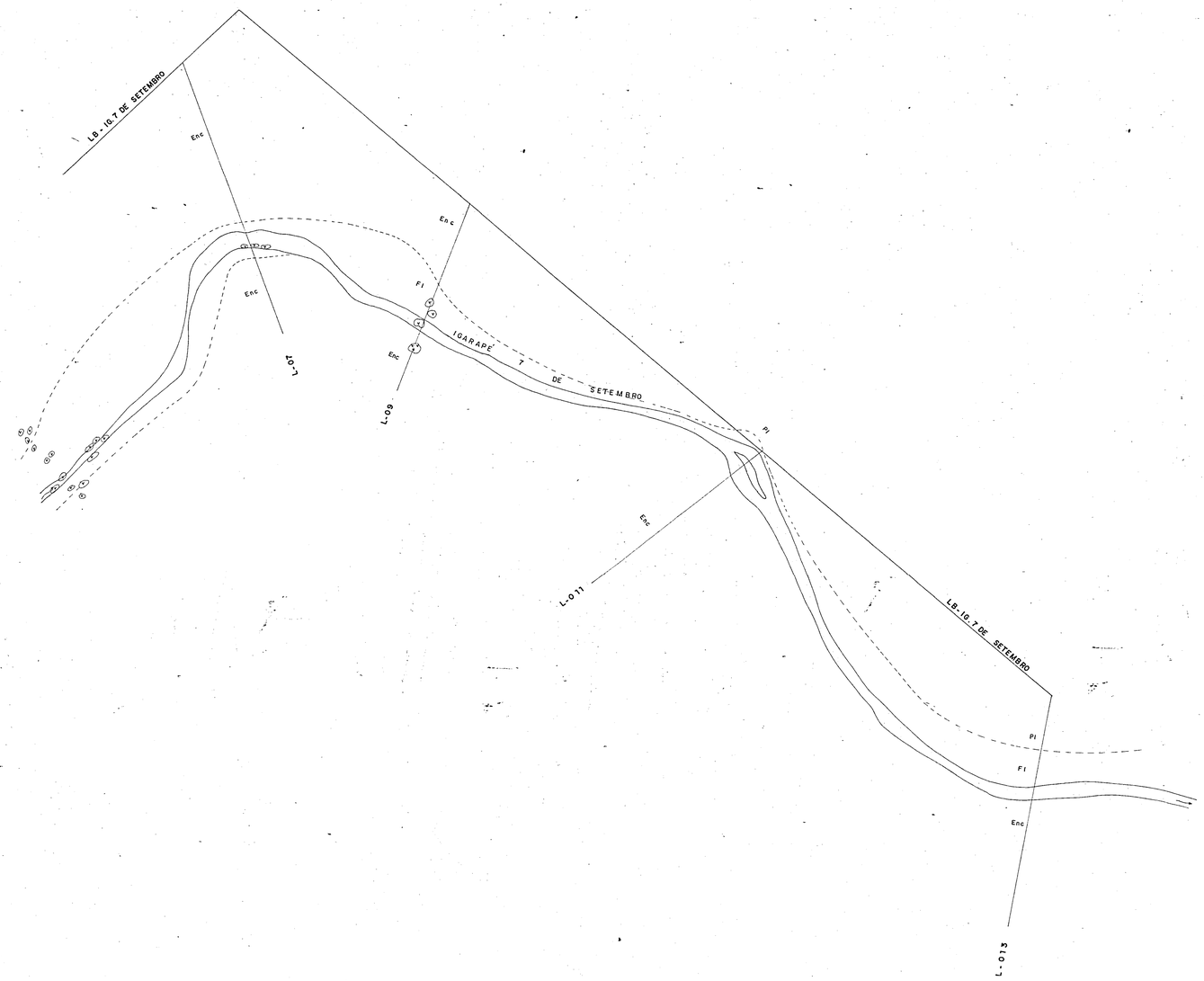

Legenda

Fl o L-00 67 — Nº do Furo — Profundidade (m) / Teor Sn g/m³

- - - - - Limites do "flat" da faixa aluvionar

Fl Flat

Pl Plano da

Enc Encosta

Linhas de mapeamento e sondagem

Rochas Vulcânicas

MAPA DE SONDAGEM IG. 7 DE SETEMBRO: L-09 a L-013			
LOCAL	DISTRITO	MUNICIPIO	ESTADO
RIO ALALAÚ	PRES. FIGUEIREDO	PRES. FIGUEIREDO	AMAZONAS
DNPM	ALVARA Nº	ESCALA	DATA
803199 / 78	772-DOU 04.02.87	1:1000	OUTUBRO - 87
RESPONSAVEL TÉCNICO		DESENHISTA	ANEXO
Bluidegra Tendendel de Moraes, GEÓLOGA CREA Nº 21.313 D 4ª Região C.P.F. 238.574-430/08		C. Melaguetto	6.5.2

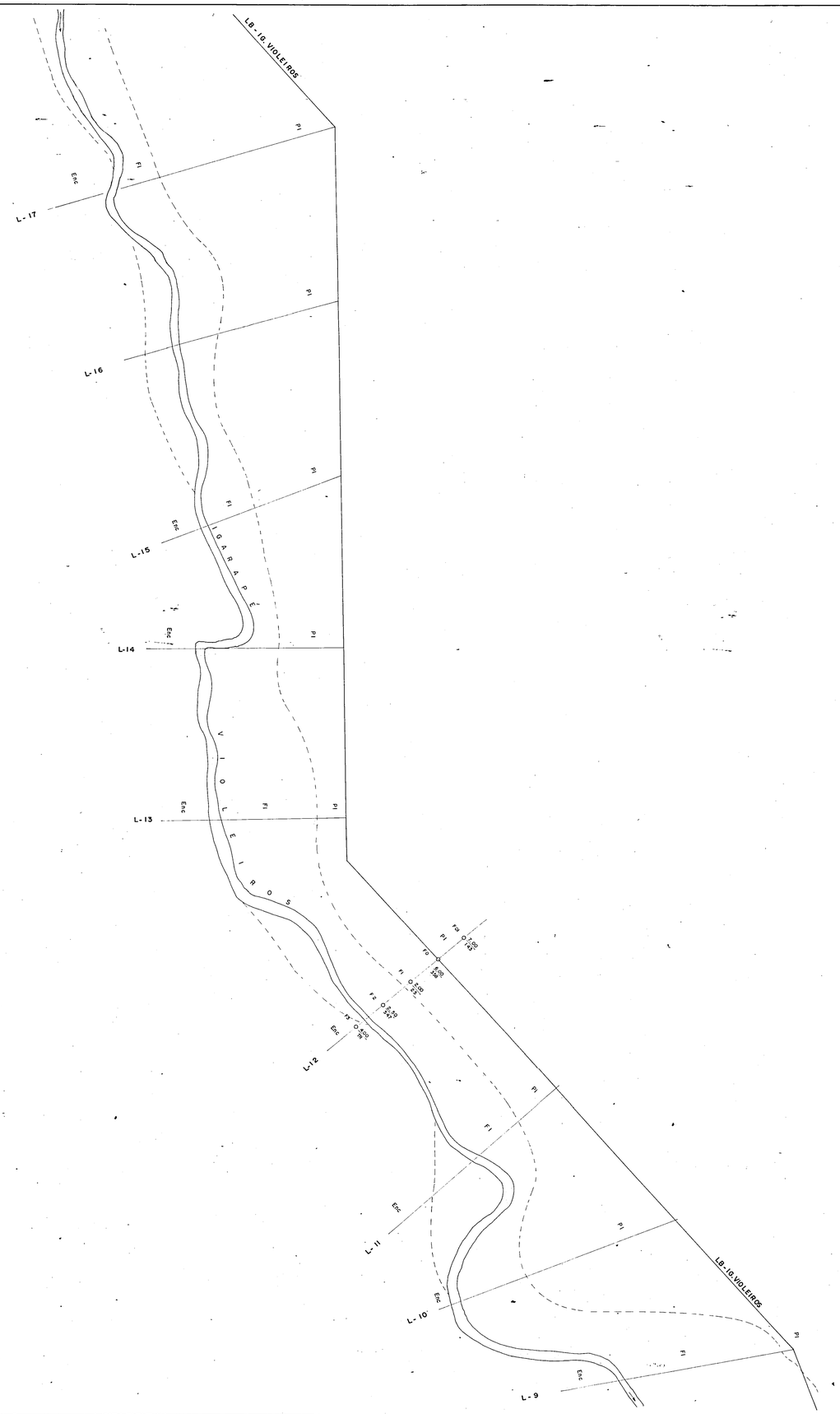

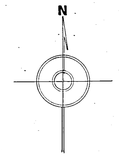

Legenda

Fl O 100/143 — Nº do Furo O Profundidade (m) / Teor Sn g/m³

------ Limites do "flat" da faixa aluvionar

Fl Flat

Pl Planada

Enc Encosta

Linhas de mapeamento e sondagem

MAPA DE SONDAGEM IG. VIOLEIROS: L- 9 a L- 17			
LOCAL	DISTRITO	MUNICIPIO	ESTADO
RIO ALALAÚ	PRES. FIGUEIREDO	PRES.FIGUEIREDO	AMAZONAS
DNPM	ALVARÁ Nº	ESCALA	DATA
803.199 / 78	772-DOU.04.02.86	1: 1000	OUTUBRO-87
RESPONSAVEL TÉCNICO		DESENHISTA	ANEXO
Marilingela Fontadal de Miranda GEOLOGA CREA nº 32.273/D 8ª Região C.P.F. 298.576.420/00		C. Mologuete	6.6.1

Legenda

Fl O 1.00 / 90	Nº do Furo O Profundidade (m) / Teor Sn g/m³
- - - - -	Limites do "flat" da faixa aluvionar
Fl	Flat
Pl	Planada
Enc	Encosta
1:1.0	Linhas de mapeamento e sondagem
	Rochas Vulcânicas
	Alagado

MAPA DE SONDAGEM

IG. VIOLEIROS : L - 17 a L - 29

LOCAL	DISTRITO	MUNICIPIO	ESTADO
RIO ALALAÚ	PRES. FIGUEIREDO	PRES. FIGUEIREDO	AMAZONAS
DNPM	ALVARA Nº	ESCALA	DATA
803.199 / 78	772 - DOU. 04.02.86	1:1000	OUTUBRO - 87
RESPONSAVEL TECNICO		DESENHISTA	ANEXO
Marilândia Tapiandel de Miranda GEOLOGA CREA nº 32.373 D 8ª Região C.P.F. 298.576.452/68		C. Malaquete	6.6.2

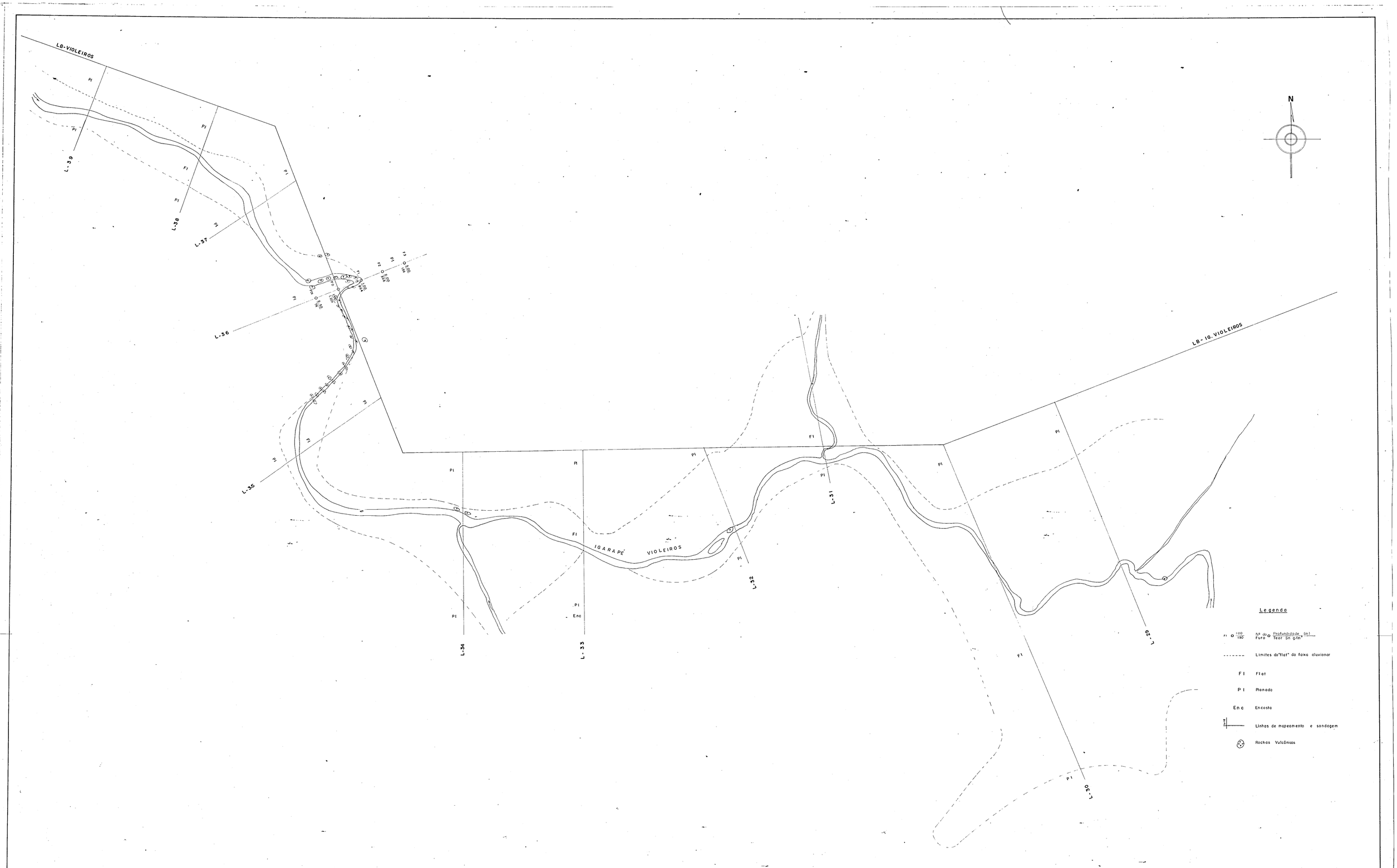

MAPA DE SONDAGEM

IG. VIOLEIROS: L- 29 a L- 39

LOCAL	DISTRITO	MUNICIPIO	ESTADO
RIO ALALAÚ	PRES. FIGUEIREDO	PRES. FIGUEIREDO	AMAZONAS
- DNPM	ALVARÁ Nº	ESCALA	DATA
803.199 / 78	772-000.04.02.86	1:1000	OUTUBRO-87
RESPONSAVEL TÉCNICO		DESENHISTA	ANEXO
Marlângela Tenórdad de Miranda GEÓLOGA CREA nº 31.279 D 8ª Região C.P.F. 230.524.420-68		C. Malaguete	6.6.3

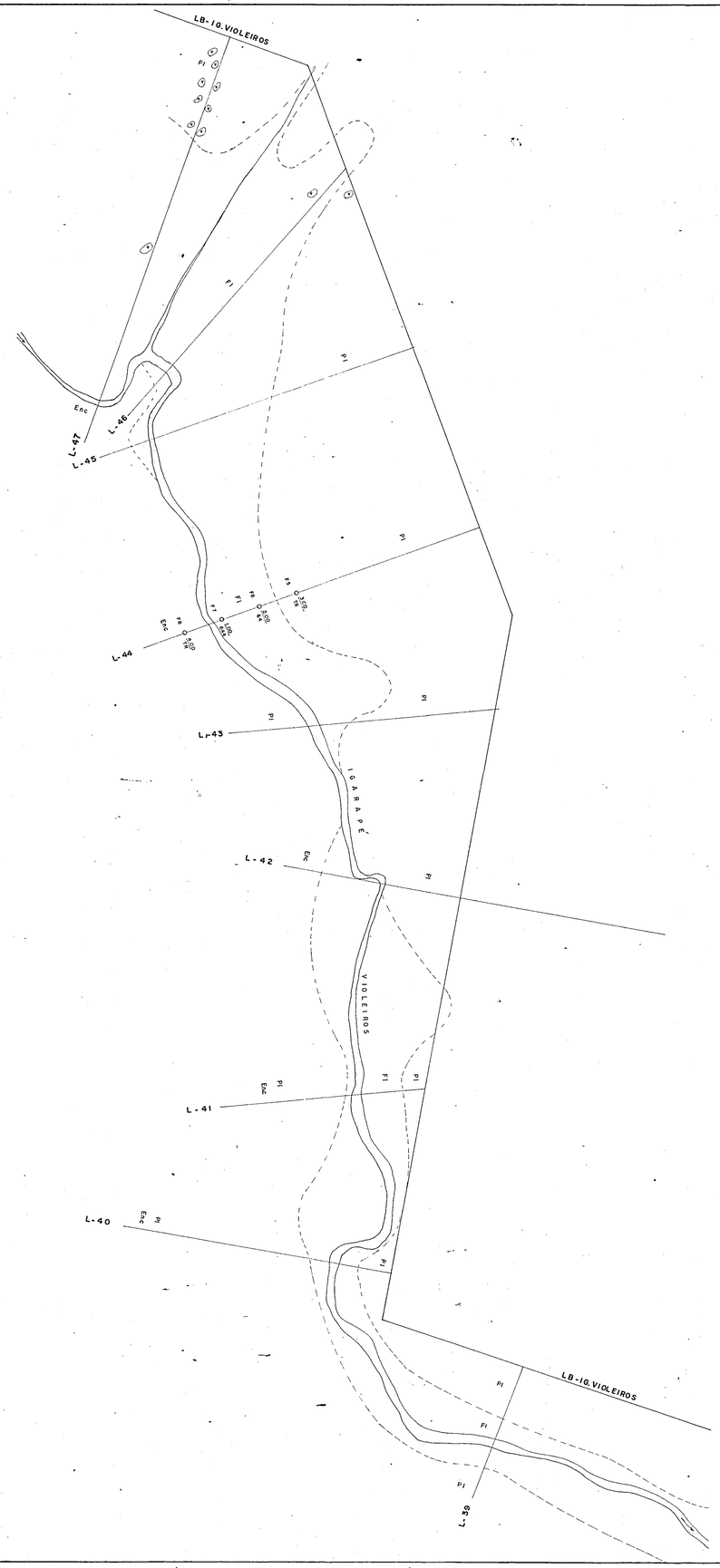

N

Legenda

Fl 100/90	Nº do Furo / Profundidade (m) / Teor Sn g/m³
------	Limites do "flat" da faixa aluvionar
Fl	Flat
Pl	Planada
Enc	Encosta
1:1M	Linhas de mapeamento e sondagem
	Rochas Vulcânicas

MAPA DE SONDAGEM
IG. VIOLEIROS: L- 39 a L- 47

LOCAL	DISTRITO	MUNICIPIO	ESTADO
RIO ALALAÚ	PRES. FIGUEIREDO	PRES. FIGUEIREDO	AMAZONAS
DNPM	ALVARA Nº	ESCALA	DATA
803.199/78	772/DOU 04.02.86	1:1000	OUTUBRO - 87
RESPONSAVEL TÉCNICO		DESENHISTA	ANEXO
Marilândia Fontoura de Miranda GEOLOGA CREA Nº 52.273/D. 8ª Região CPF 000.830.202/18		C. Miaguete	6.6.4

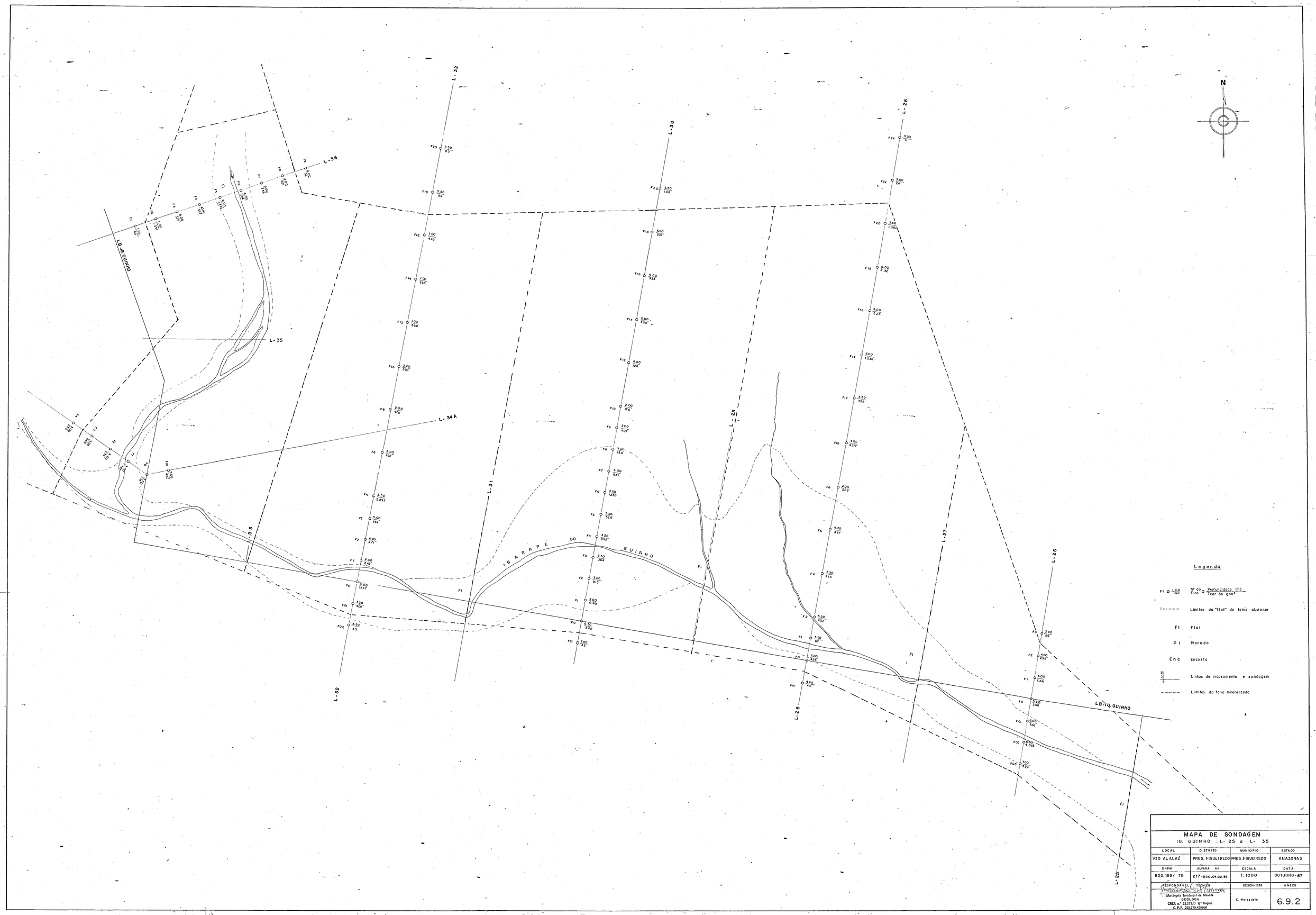
N
L-36
L-35
L-34 A
L-33
L-32
L-31
L-30
L-29
L-28
L-27
L-26
L-25
LB-IG. GUINHO
IGARAPÉ DO GUINHO
Legenda
F1 1,00/190 Nº do Furo / Profundidade (m) / Teor Sn g/m³
Limites do "flat" da faixa aluvionar
Fl Flat
Pl Planado
Enc Encosta
Linhas de mapeamento e sondagem
Limites da faixa mineralizada
MAPA DE SONDAGEM
IG. GUINHO : L- 25 a L- 35
LOCAL: RIO ALALAÚ
DISTRITO: PRES. FIGUEIREDO
MUNICIPIO: PRES. FIGUEIREDO
ESTADO: AMAZONAS
DNPM: 803.199/ 78
ALVARA Nº: 277-DOU.04.02.86
ESCALA: 1:1000
DATA: OUTUBRO-87
RESPONSAVEL TÉCNICO: L. Matiangela Toledandel de Miranda GEOLOGA. CREA n.º 32.273/D. 6.ª Região C.P.F. 230.578.430/68
DESENHISTA: C. Melaguete
ANEXO: 6.9.2

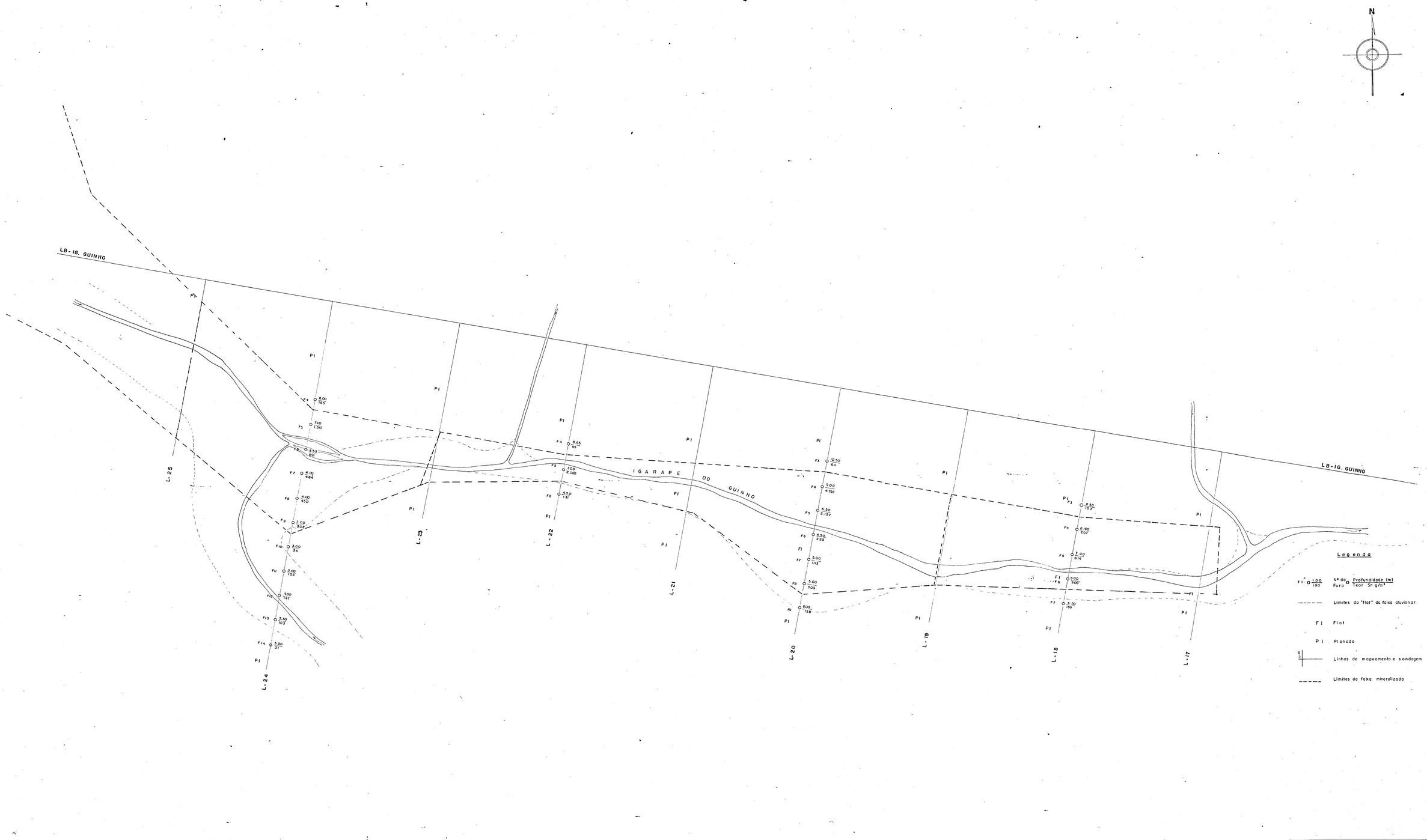

MAPA DE SONDAGEM

IG. GUINHO L-17 a L-25

LOCAL	DISTRITO	MUNICIPIO	ESTADO
RIO ALALAÚ	PRES. FIGUEIREDO	PRES. FIGUEIREDO	AMAZONAS
DNPM	ALVARA Nº	ESCALA	DATA
803.199 / 78	772-000.04.02.86	1:1000	OUTUBRO - 87
RESPONSAVEL TECNICO		DESENHISTA	ANEXO
Marilândia Teixeira de Miranda GEOLOGA CREA nº 33.270-D 8ª Região C.P.F. 235.579.430/68		C. Moteguete	6.9.1

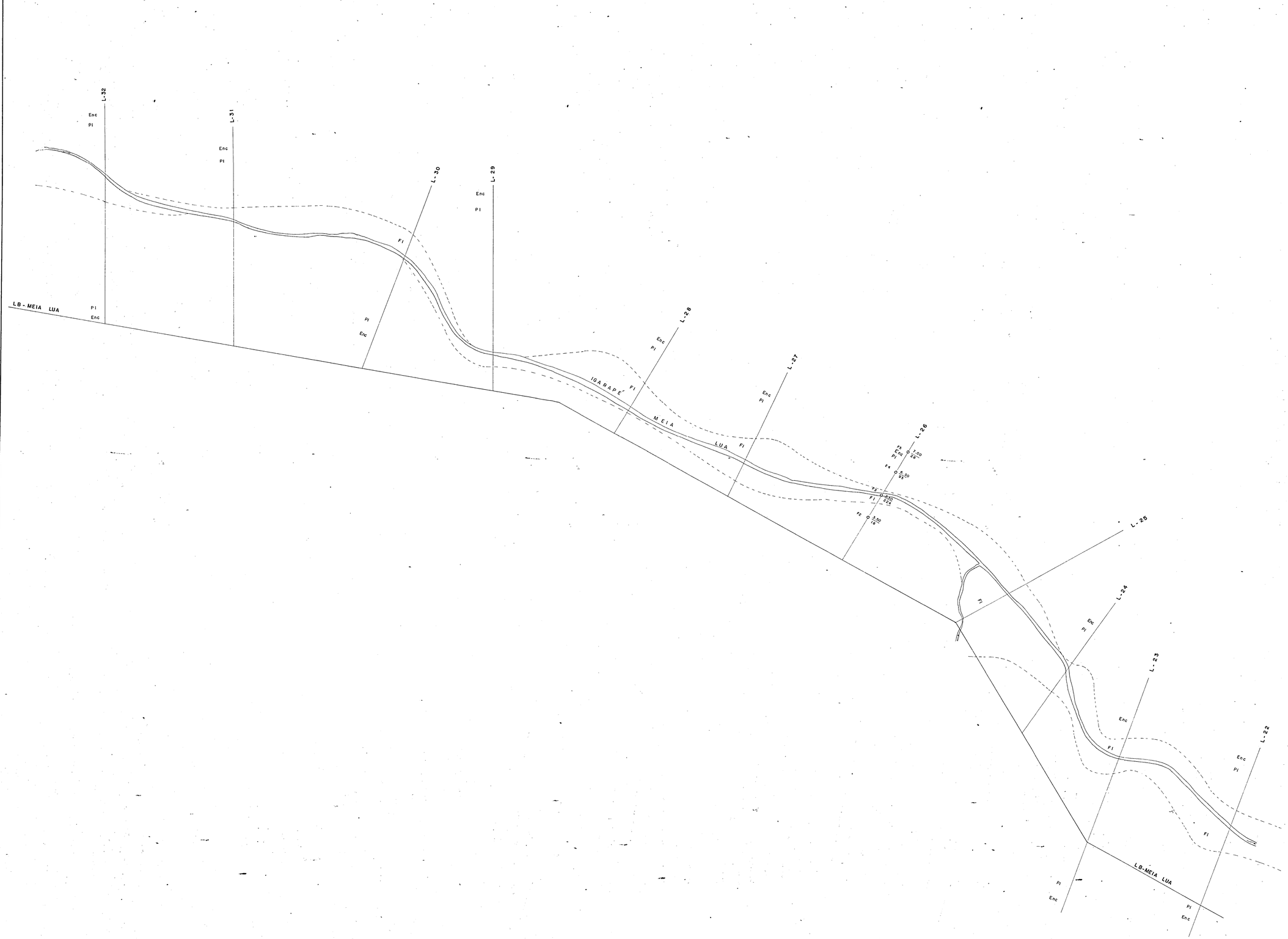

Legenda

Fl 0 1.00/190	Nº do Furo 0 Profundidade (m) / Teor Sn g/m³
------	Limites do "flat" da faixa aluvionar
Fl	Flat
Pl	Planado
Enc	Encosta
1:1.0	Linhas de mapeamento e sondagem

MAPA DE SONDAGEM

IG. MEIA LUA : L- 22 a L- 32

LOCAL	DISTRITO	MUNICIPIO	ESTADO
RIO ALALAÚ	PRES. FIGUEIREDO	PRES. FIGUEIREDO	AMAZONAS
DNPM	ALVARA Nº	ESCALA	DATA
803.199/78	772.-000.04.02.86	1:1000	OUTUBRO - 87
RESPONSAVEL TÉCNICO		DESENHISTA	ANEXO
Martinguela Tavolardi de Miranda GEÓLOGA CREA nº 32.273 D 8ª Região C.P.F. 238.579.430/68		C. Motoguete	6.8.3

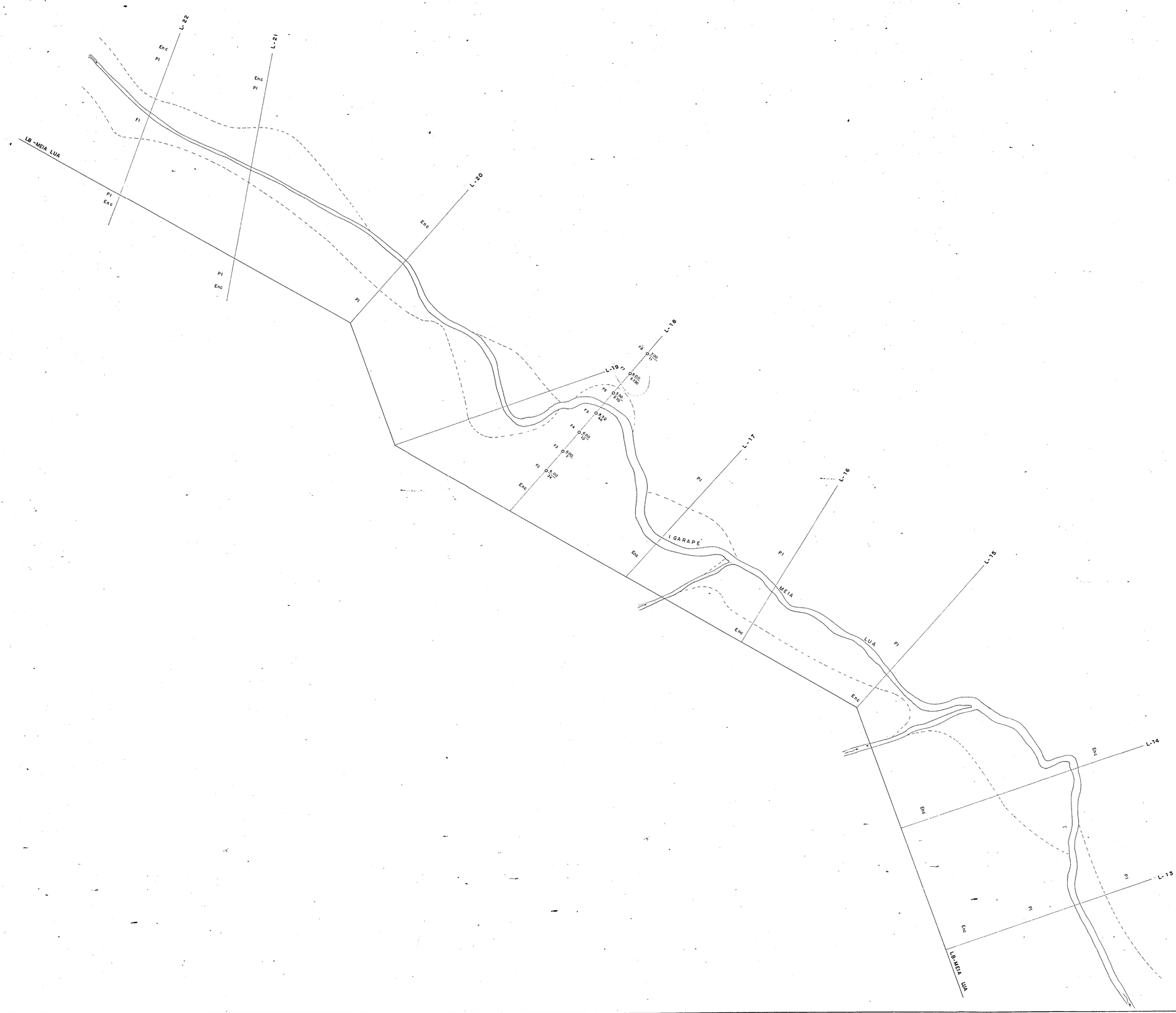

Legenda

Fl O 1.00/1.90	Nº do Furo O Profundidade (m) / Teor Sn g/m³
- - - - - -	Limites do "flat" da faixa aluvionar
F l	Flat
P l	Planada
Enc	Encosta
	Linhas de mapeamento e sondagem

MAPA DE SONDAGEM

IG. MEIA LUA : L- 13 L- 22

LOCAL	DISTRITO	MUNICIPIO	ESTADO
RIO ALALAÚ	PRES. FIGUEIREDO	PRES. FIGUEIREDO	AMAZONAS
DNPM	ALVARÁ Nº	ESCALA	DATA
803.199 / 76	772-001.04.02.86	1:1000	OUTUBRO-87
RESPONSAVEL TÉCNICO		DESENHISTA	ANEXO
Marangela Teixeira de Miranda GEOLOGA CREA nº 35.373 D 8ª Região C.P.F. 238.579.430/68		C. Moteguete	6.8.2

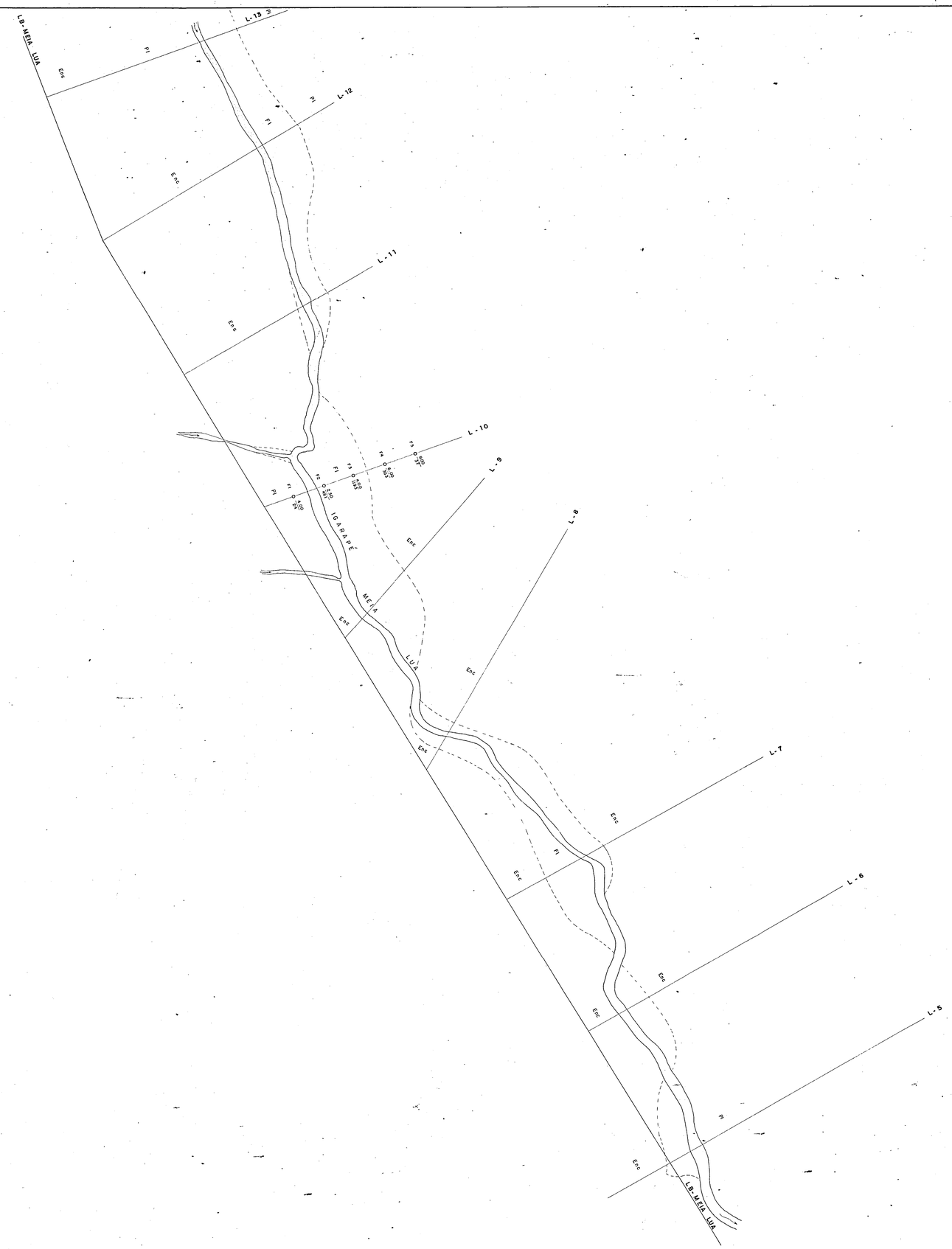

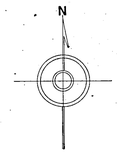

Legenda

F1 0 1,00/190	Nº do furo 0 Profundidade (m) / Teor Sn g/m³
--------	Limites do "flat" da faixa aluvionar
F l	Flat
P l	Planada
En c	Encosta
L-13	Linhas de mapeamento e sondagem

MAPA DE SONDAGEM

IG. MEIA LUA : L- 5 a L- 13

LOCAL	DISTRITO	MUNICIPIO	ESTADO
RIO A LALAÚ	PRES. FIGUEIREDO	PRES. FIGUEIREDO	AMAZONAS
DNPM	ALVARÁ Nº	ESCALA	DATA
803.199 / 78	772-000.04.02.86	1:1000	OUTUBRO - 87
RESPONSÁVEL TÉCNICO		DESENHISTA	ANEXO
Mariângela Tandardi de Miranda GEOLOGA CREA nº 32.273/D. 8ª Região C.P.F. 233.579.420/68		C. Melaguete	6.8.1

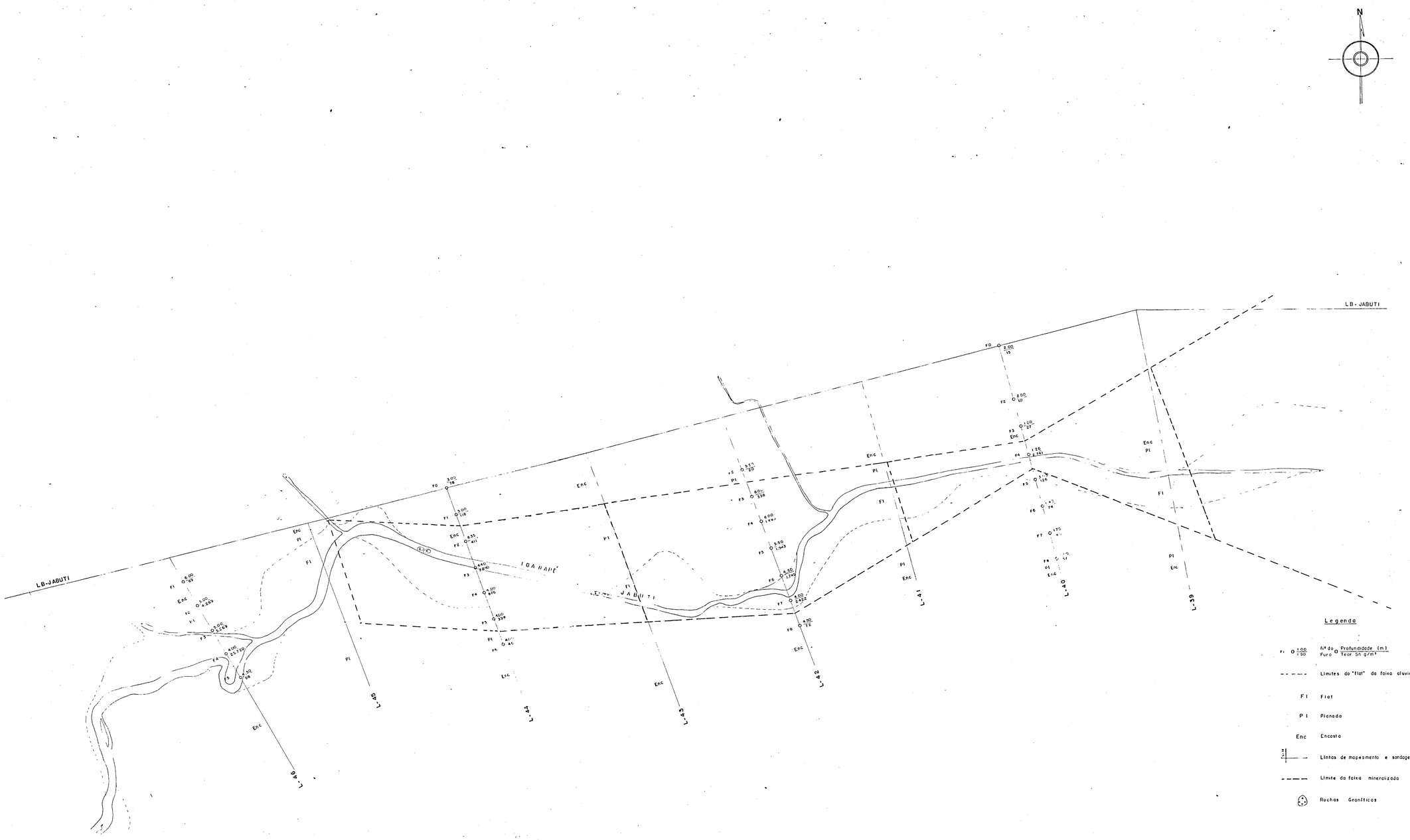

Legenda

F1 O 1.00 / 1.90	Nº do Furo O Profundidade (m) / Teor Sn g/m³
- - - -	Limites do "flat" da faixa aluvionar
F l	Flat
P l	Planada
Enc	Encosta
0 1 2 3 4 5	Linhas de mapeamento e sondagem
- - - -	Limite da faixa mineralizada
	Rochas Graníticas

MAPA DE SONDAGEM

IG. JABUTI : L-39 e L-46

LOCAL	DISTRITO	MUNICIPIO	ESTADO
RIO ALALAÚ	PRES. FIGUEIREDO	PRES. FIGUEIREDO	AMAZONAS
DNPM	ALVARA Nº	ESCALA	DATA
803.199 / 78	772-000.04.02.88	1:1000	OUTUBRO-87
RESPONSAVEL TECNICO		DESENHISTA	ANEXO
Mariangela Quintal de Miranda GEOLOGA CREA nº 32270-D 6ª Região C.P.F. 228.529.430/68		C. Melaguete	6.7.4

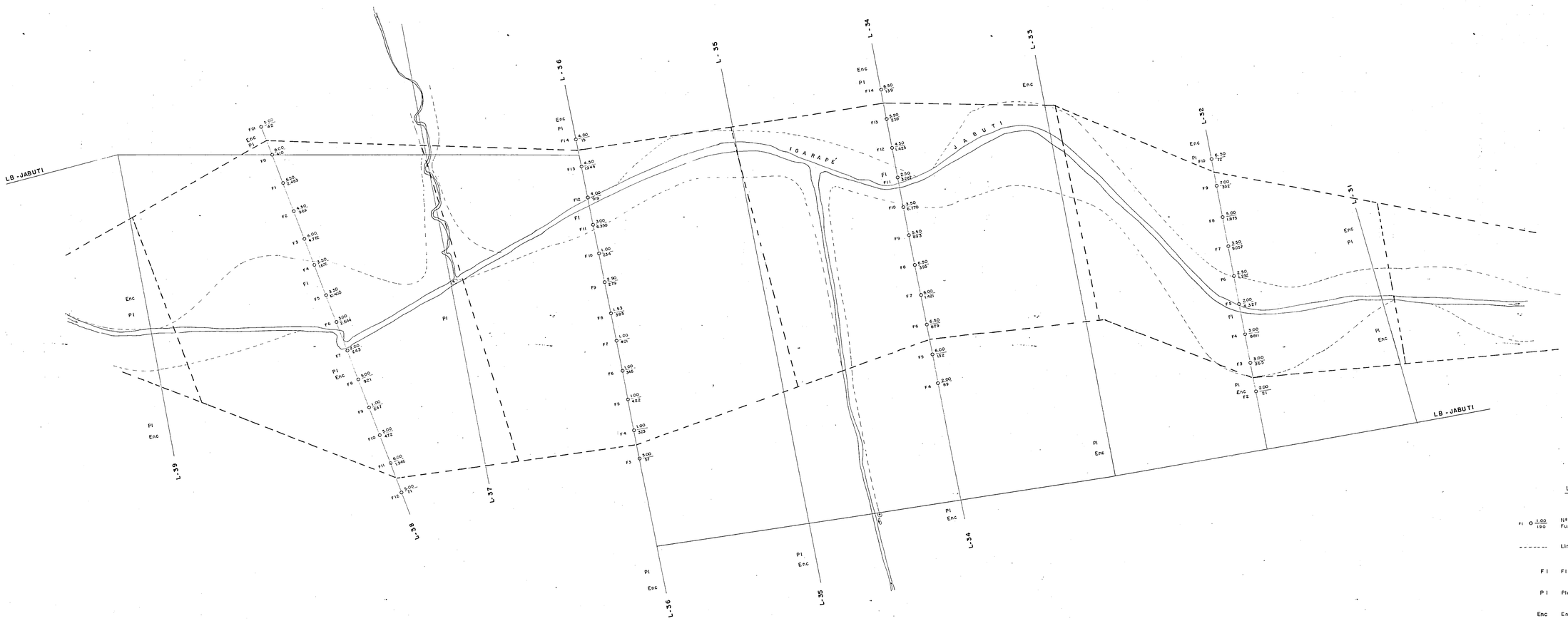

Legenda

Fl O 1.00 / 190	Nº do Furo O Profundidade (m) / Teor Sn g/m³
------	Limites do "flat" da faixa aluvionar
Fl	Flat
Pl	Planada
Enc	Encosta
	Linhas de mapeamento e sondagem
- - - -	Limites da faixa mineralizada
	Rochas Graníticas

MAPA DE SONDAGEM
IG. JABUTI : L-31 a L-39

LOCAL	DISTRITO	MUNICIPIO	ESTADO
RIO ALALAÚ	PRES. FIGUEIREDO	PRES. FIGUEIREDO	AMAZONAS
DNPM	ALVARA Nº	ESCALA	DATA
803.199 / 78	772 - 000.04.02.86	1:1000	OUTUBRO-87
RESPONSÁVEL TÉCNICO		DESENHISTA	ANEXO
Marilenga Santandel de Miranda GEÓLOGA CREA nº 22273/D 8ª Região O.P.F. 228.519-430/68		C. Mateguafe	6.7.3

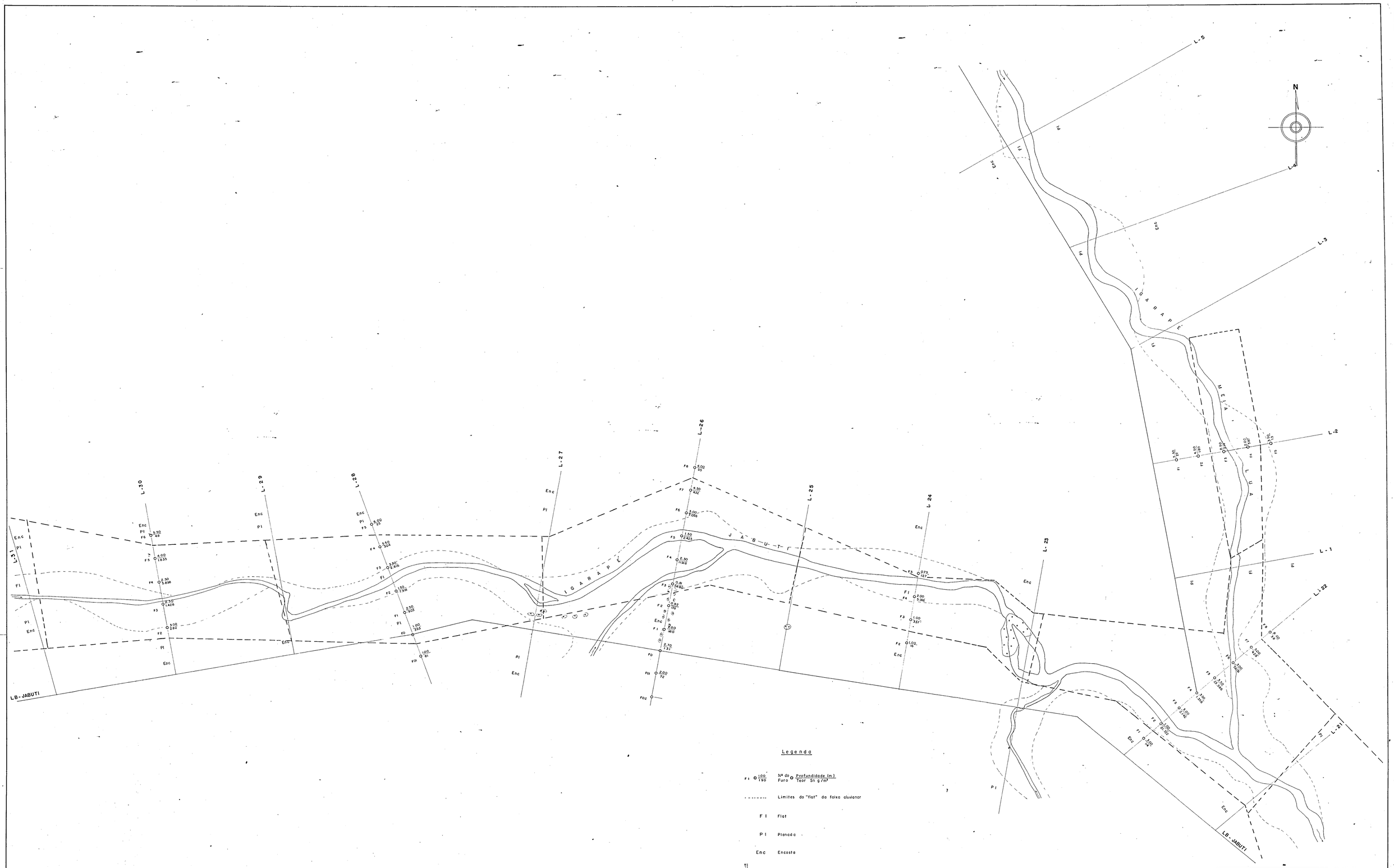

Legenda

F3 O 1.00/190	Nº do Furo O Profundidade (m.) / Teor Sn g/m³
- - - - - -	Limites do "flat" da faixa aluvionar
F l	Flat
P l	Planeda
Enc	Encosta
	Linhas de mapeamento e sondagem
	Limites da faixa mineralizada
	Rochas Graníticas

MAPA DE SONDAGEM

IG. JABUTI: L-21 a L-31 e IG. MEIA LUA: L-1 a L-5

LOCAL	DISTRITO	MUNICIPIO	ESTADO
RIO ALALAÚ	PRES. FIGUEIREDO	PRES. FIGUEIREDO	AMAZONAS
DNPM	ALVARA Nº	ESCALA	DATA
803.199 / 78	772-DOU. 04.02.86	1:1000	OUTUBRO - 87
RESPONSAVEL TÉCNICO		DESENHISTA	ANEXO
Martegala Toledo de Miranda C.O.L.0.0.A. CREA nº 32.219/D. 8ª Região C.P.F. 238.579.430/68		C. Malaguete	6.7.2

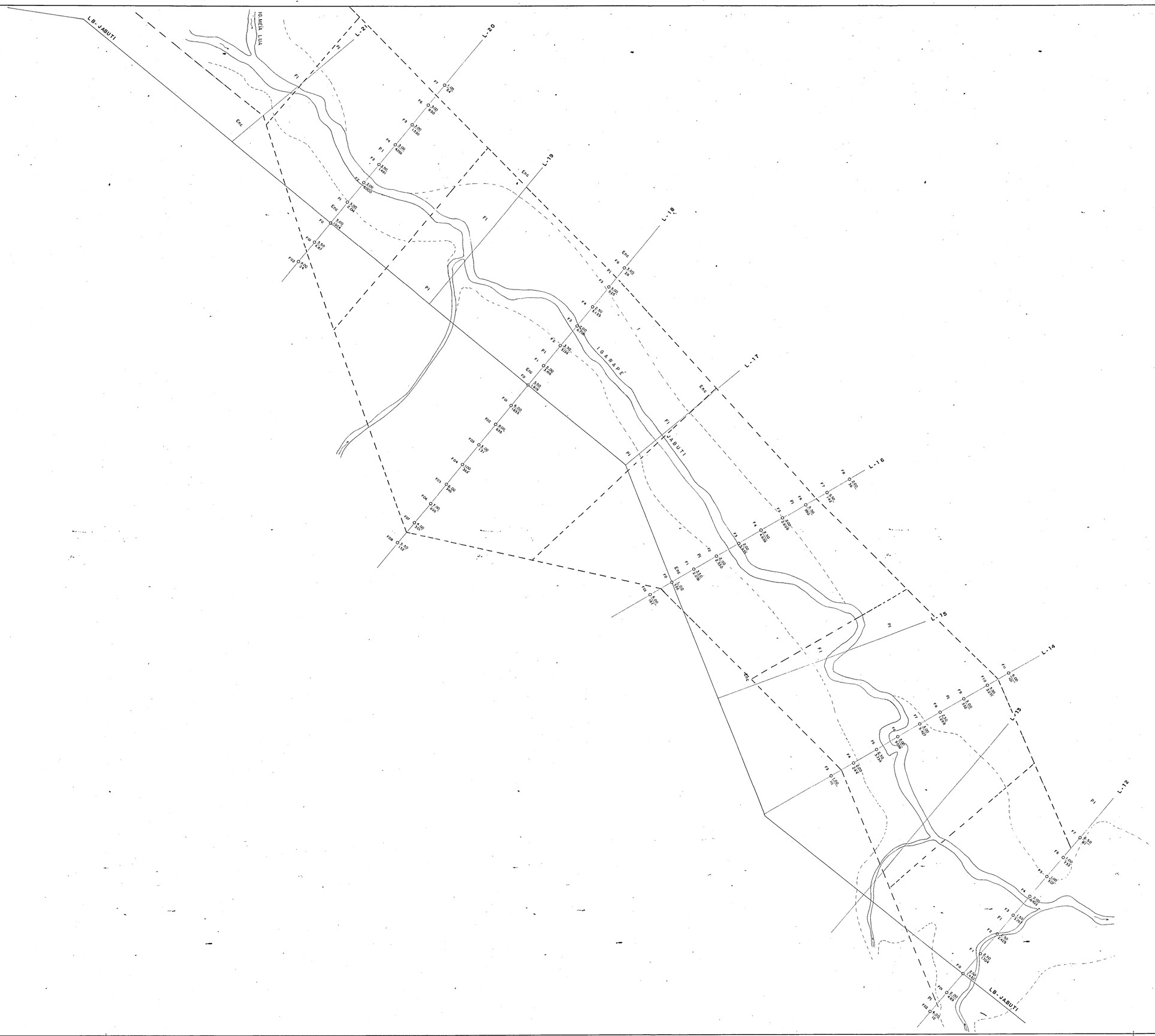

Legenda

F1 O 1,00 / 190	Nº do Furo O Profundidade (m) / Teor Sn g/m³
----	Limites do "flat" da faixa aluvionar
F I	Flat
P I	Plano do
Enc	Encosto
	Linhas de mapeamento e sondagem
----	Limites da faixa mineralizada

MAPA DE SONDAGEM
IG. JABUTI : L- 12 a L- 21

LOCAL	DISTRITO	MUNICIPIO	ESTADO
RIO ALALAÚ	PRES. FIGUEIREDO	PRES.FIGUEIREDO	AMAZONAS
DNPM	ALVARA Nº	ESCALA	DATA
803.199 / 78	772-DOU. 04.02.86	1:1000	OUTUBRO-87
RESPONSAVEL TÉCNICO		DESENHISTA	ANEXO
Martagela Teixeira de Miranda GEOLOGA CREA n.º 30.173 D 8ª Região C.P.F. 228.578.430/68		C. Matoqueto	6.7.1

Legenda

Pl 0 1.00 / 90	Nº do Furo 0 Profundidade (m) / Teor Sn g/m³
- - - - -	Limites do "flat" da faixa aluvionar
Fl	Flat
P l	Planada
Enc	Encosta
L-118	Linhas de mapeamento e sondagem
	Rochas Vulcânicas
	Alagado

MAPA DE SONDAGEM

IG. VIOLEIROS : L- 69 a L- 76

LOCAL	DISTRITO	MUNICIPIO	ESTADO
RIO ALALAÚ	PRES. FIGUEIREDO	PRES. FIGUEIREDO	AMAZONAS
DNPM	ALVARA Nº	ESCALA	DATA
803.199 / 78	772-DOU.04.02.86	1:1000	OUTUBRO - 87
RESPONSAVEL TECNICO		DESENHISTA	ANEXO
Mariângela Tenfondo de Moura GEOLOGA CREA nº 32.273-D 8ª Região C.P.F. 238.579.430/68		C. Matoqueta	6.6.7

MAPA DE SONDAGEM

IG. VIOLEIROS : L- 60 a L- 70

LOCAL	DISTRITO	MUNICIPIO	ESTADO
RIO ALALAÚ	PRES. FIGUEIREDO	PRES. FIGUEIREDO	AMAZONAS
DNPM	ALVARA Nº	ESCALA	DATA
803.199 / 78	772-DOU.04.02.86	1:1000	OUTUBRO-87
RESPONSAVEL TÉCNICO		DESENHISTA	ANEXO
Marilangela Teixeira de Miranda GEOLOGA CREA nº 32.123/D. 8ª Região C.P.F. 298.579.400/68		C. Melaqueta	6.6.6

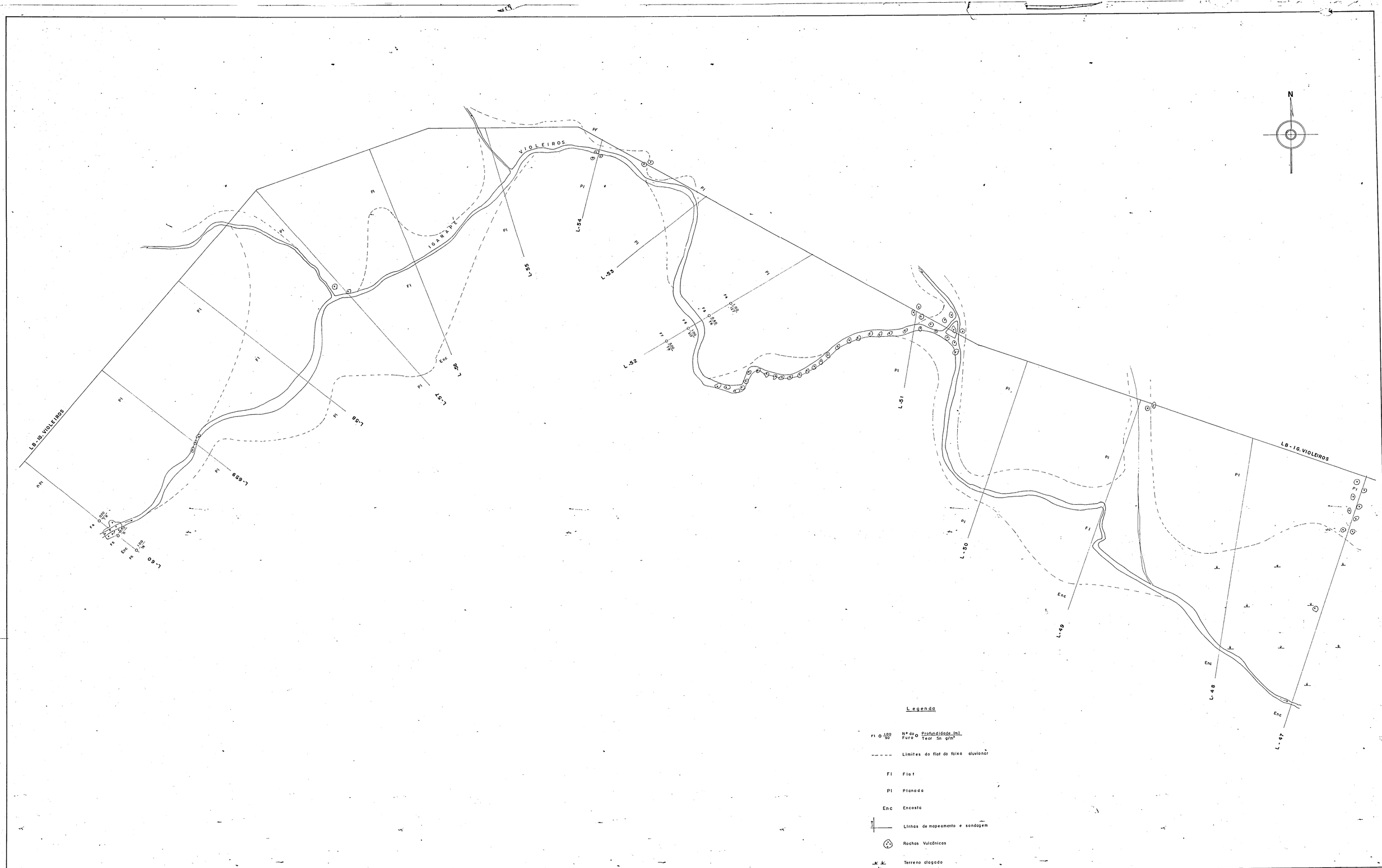

Legenda

Fl 0 100/20	Nº do Furo / Profundidade (m) / Teor Sn g/m³
- - - - -	Limites do flat da faixa aluvionar
Fl	Flat
Pl	Planada
Enc	Encosta
	Linhas de mapeamento e sondagem
	Rochas Vulcânicas
	Terreno alagado

MAPA DE SONDAGEM

IG. VIOLEIROS : L- 47 a L- 60

LOCAL	DISTRITO	MUNICIPIO	ESTADO
RIO ALALAÚ	PRES. FIGUEIREDO	PRES. FIGUEIREDO	AMAZONAS
DNPM	ALVARA Nº	ESCALA	DATA
803.199/ 78	772-DOU 04.02.86	1:1000	OUTUBRO - 87
RESPONSAVEL TECNICO		DESENHISTA	ANEXO
Marilangela Tandandé de Miranda GEÓLOGA CREA nº 32.273/D. 8.ª Região C.P.F. 238.579-430/68		C. Malagueta	6.6.5