MINISTÉRIO DE MINAS E ENERGIA
SECRETARIA DE GEOLOGIA, MINERAÇÃO E TRANSFORMAÇÃO MINERAL
CPRM - SERVIÇO GEOLÓGICO DO BRASIL

MAPA GEOLÓGICO FOLHA APIAÍ 1:100.000
SG.22-X-B-V

PROGRAMA GEOLOGIA DO BRASIL
CARTA GEOLÓGICA - ESCALA 1:100.000

CARTA GEOLÓGICA
FOLHA SG.22-X-B-V APIAÍ
ESCALA 1:100.000 - CPRM - 2012

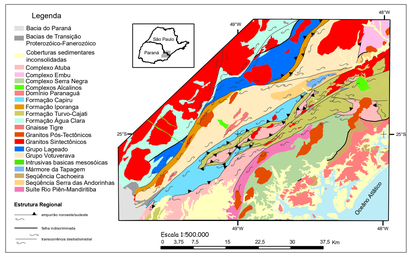

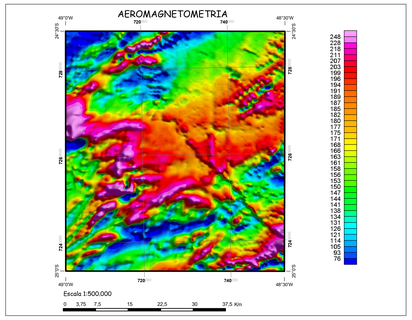

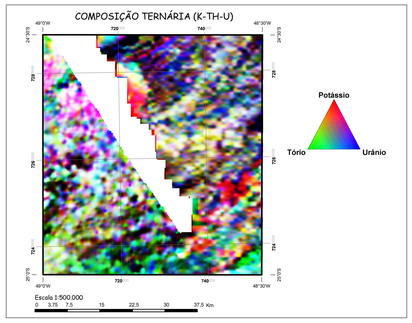

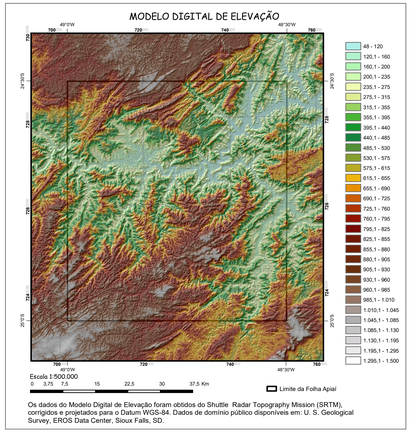

Os dados do Modelo Digital de Elevação foram obtidos do Shuttle Radar Topography Mission (SRTM), corrigidos e projetados para o Datum WGS-84. Dados de domínio público disponíveis em: U. S. Geological Survey, EROS Data Center, Sioux Falls, SD.

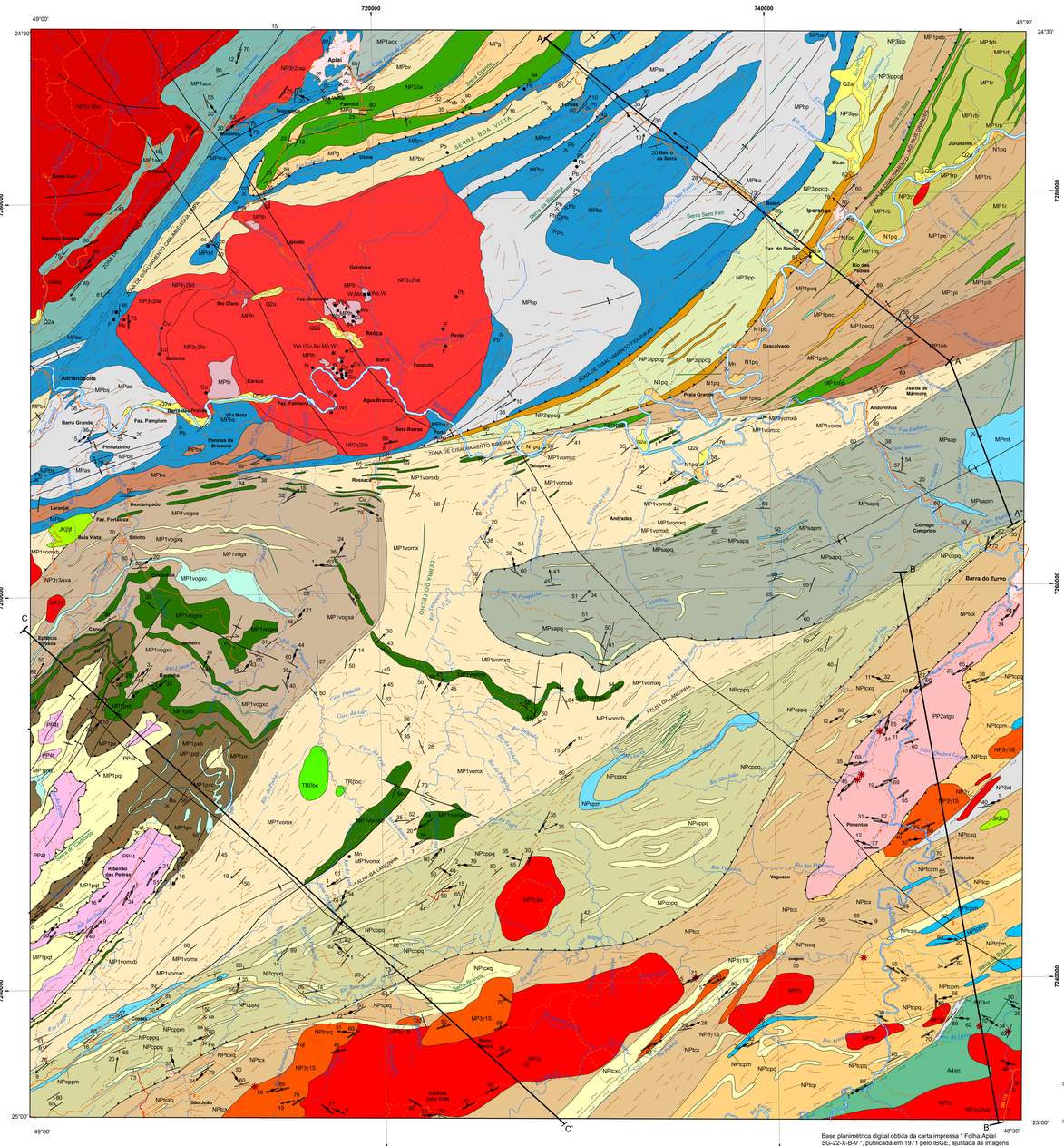
Apiaí
Ribeira
Iporanga
Barra do Turvo
Cerro Azul
Adrianópolis
Cananéia
Ilha Comprida
Ilha Cananéia
Ilha do Bom Abrigo
Ilha do Cardoso
Ilha do Superagüi
Ilha Rasa da Cotinga
Ilha Rasa da Laje
Ilha Rasa do Leste
Ilha Rasa do Norte
Ilha Rasa do Sul
Ilha Rasa do Sul
Ilha Rasa do Sul