

SACS.

2ª TROMBETAS - AREA 3.  
MAPUERA

FOLHA  
FOTOÍNDICE

76

XXX LINHA DE FRONTEIRA APROXIMADA

1 02° 30'  
57° 30'

02° 30' 2  
57° 00'

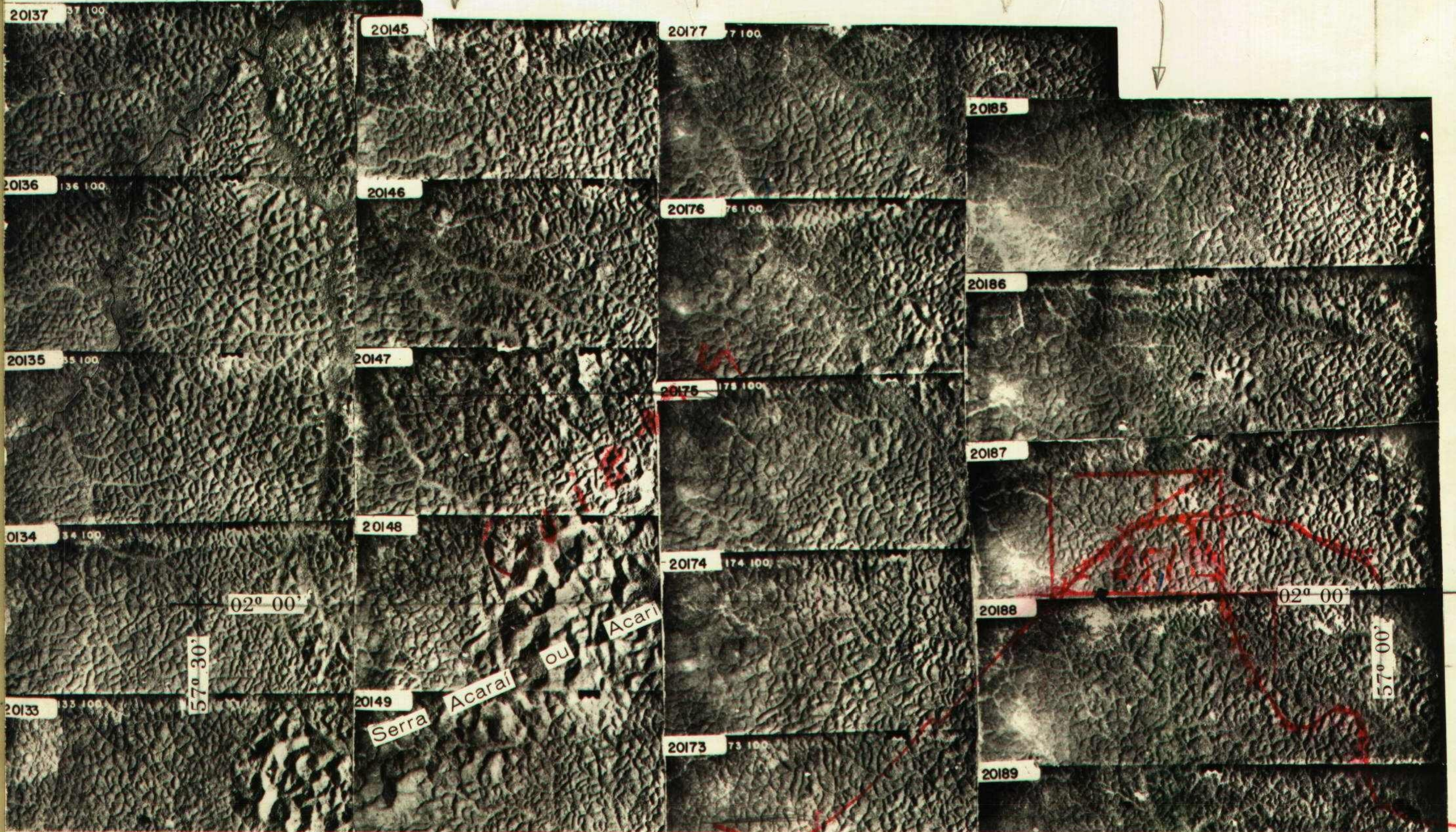
GUYANA (EX-BRITÂNICA)

20137

20145

20177

20185



3

20149

20173

20188

4

FOTOÍNDICE escala: 1:250000  
 Escala nominal das fotos em filme Infravermelho Preto e Branco 1:100000  
 Câmera: RMKA 85/23  
 Distância focal f = 85.54mm  
 Altura de vôo H = 8500m  
 Data: DEZ/1976  
 Executado por:


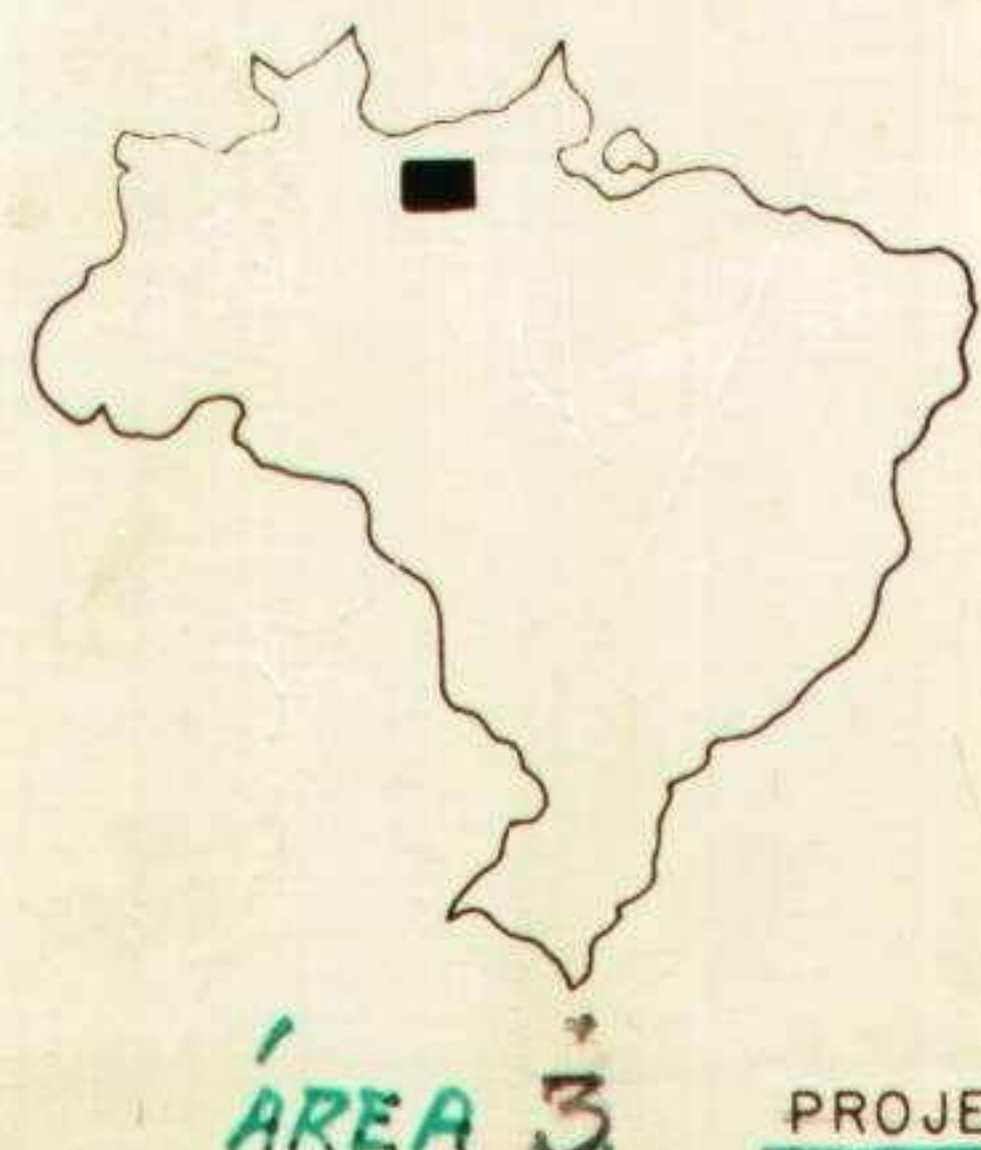
SITUAÇÃO

LISTAGEM DAS FOTOS

LOCALIZAÇÃO

			76	
	107	108	109	
145	146	147	148	
186	187	188	189	
228	229	230	231	

ROLO Nº	FOTOS
101	20133 → 20137
101	20145 → 20149
101	20173 → 20177
101	20185 → 20189



CPRM  
 DNPM/CPRM  
 OBRA 2

SERVIÇOS  
 AEROFOTOGRAMÉTRICOS  
 CRUZEIRO DO SUL S.A.

TROMBETAS-MAPUERA

ÁREA 3

PROJETO: UATUMA  
 FOTOÍNDICE 76  
 FOLHA NA21-V-D-VI  
 ESCALA: 1:250000