


02° 00' 58° 30' 02° 00' 58° 00'



BURACO!

FOTOÍNDICE escala: 1:250000  
 Escala nominal das fotos em filme Infravermelho Preto e Branco 1:100 000  
 Câmera: RMKA 85/23  
 Distância focal f= 85.52 mm  
 Altura de vôo H= 8 500m  
 Data: DEZ/1976-NOV 1978  
 Executado por:

SERVIÇOS AEROFOTOGRAFÉTICOS CRUZEIRO DO SUL S.A.


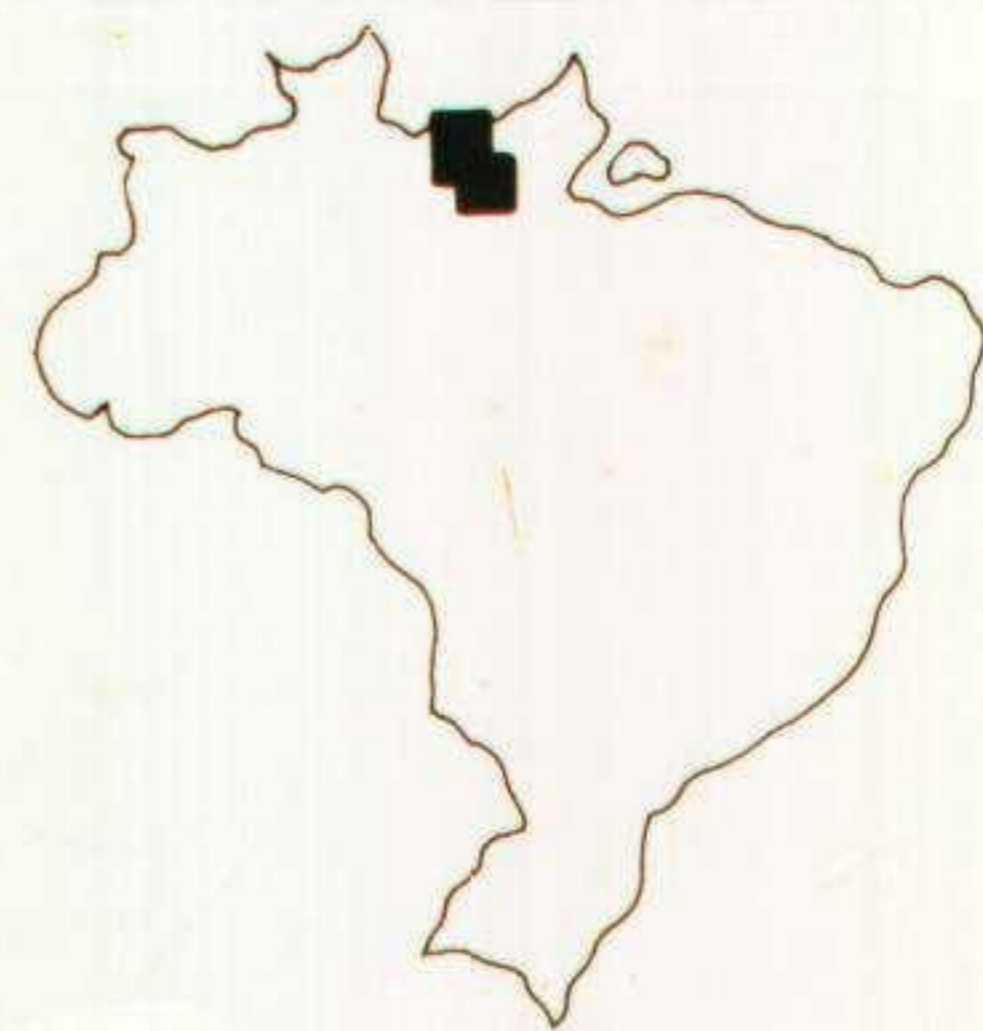
SITUAÇÃO

			76	
	107	108	109	
145	146	147	148	
186	187	188	189	
228	229	230	231	

LISTAGEM DAS FOTOS

ROLO Nº	FOTOS
III	21978 a 21980
III	21990 a 21994
III	22012 a 22015

LOCALIZAÇÃO



CPRM  
 DNPM/CPRM  
 OBRA 2

ÁREA 3

PROJETO TROMBETAS/MAPUERA  
 FOTOÍNDICE 107 (II)  
 FOLHA NA.21-Y-B-1  
 ESCALA 1:250000

FOLHA: PARNAÍBA