Q. 2964




Q. 2980

Q. 2982

Q. 2994

FOTOÍNDICE escala 1:100 000
Escala nominal
das fotografias 1:25 000
Câmara RMK 15/23
Distância focal f = 153,08 mm
Altura do vôo H = 3825 m
Data OUT/DEZ-1977

SACS.

SITUAÇÃO

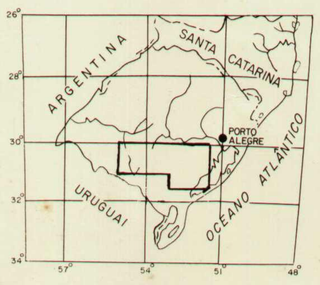


LISTAGEM DAS FOTOS (Da direita p/a esquerda)

| | ROLO Nº | INTERVALO DAS FOTOS | | ROLO Nº | INTERVALO DAS FOTOS | |
|---|---|---|---|---|---|---|
| 1 | 027 | 6212 a 6241 | ✓ | 031 | 7376 a 7408 | ✓ 9 |
| 2 | 027 | 6306 a 6325 | ✓ | 031 | 7415 a 7445 | ✓ 10 |
| 3 | 027 | 6342 a 6370 | ✓ | 032 | 7504 a 7535 | ✓ 12 |
| 4 | 028 | 6433 a 6461 | ✓ | 032 | 7538 a 7569 | ✓ 13 |
| 5 | 028 | 6465 a 6494 | ✓ | 032 | 7628 a 7659 | ✓ 15 |
| 6 | 028 | 6556 a 6584 | ✓ | 032 | 7666 a 7696 | ✓ 16 |
| 7 | 028 | 6592 a 6620 | ✓ | 033 | 7756 a 7785 | ✓ 18 |
| 8 | 031 | 7282 a 7312 | ✓ | 033 | 7797 a 7827 | ✓ 19 |
| 11 | 036 | 8490 a 8520 | ✓ | 036 | 8601 a 8619 | ✓ 17 |
| 14 | 036 | 8572 a 8596 | ✓ | 037 | 8806 a 8820 | ✓ 17A |

ARTICULAÇÃO DA FOLHA

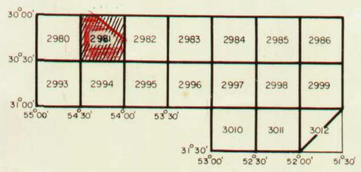


LOCALIZAÇÃO

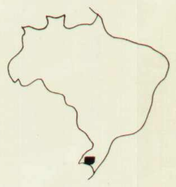

CPRM
DNPM/CPRM

Verificado. Satisfaz. 17.03.78

LINHA PARALELA À DE FRONTEIRA, A 150 KM. (RESERVADO)

RESERVADO
CPRM REPRODUÇÃO PROIBIDA
DECRETO 71267 DE 25/10/1972

PROJETO ESCUDO SUL-RIO-GRANDENSE
FOTOÍNDICE 2981
FOLHA SH.21-Z-B-III
ESCALA 1:100 000