Q. 2093

14° 00'

42° 30'

AREA TOTAL DA QUADRÍCULA = 2.985,155 Km2

ÁREA VOADA = 722,800 Km2

BLOCO

3

55,6 Km
x 13,0 Km
722,800 Km2

55,6 Km



42° 30'

14° 30'

Fx. 20 Fx. 21 Fx. 22 Fx. 23

Escala nominal das fotos: 1:25 000
Filme: Preto e Branco (pancromático)
Câmara: RC-10
Distância focal (f) = 151,79 mm
Altura do vôo (H) = 3795 m
Data: Ago. 1978
Executado por: PROSPEC S.A.

SITUAÇÃO

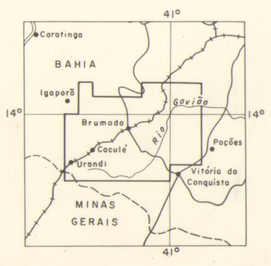

LISTAGEM DAS FOTOS

FAIXAS	ROLO Nº	INTERVALO DAS FOTOS	ROLO Nº	INTERVALO DAS FOTOS
23	007	1114 a 1153		a
22	007	1230 a 1193		a
21	008	1278 a 1312		a
20	008	1390 a 1357		a
		a		a
		a		a
		a		a
		a		a
		a		a
		a		a

ARTICULAÇÃO DA FOLHA

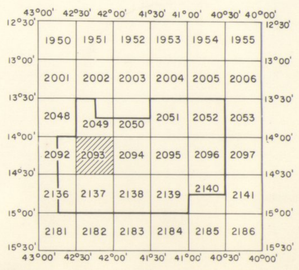

LOCALIZAÇÃO

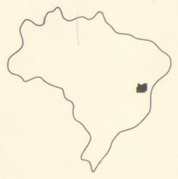

CPRM
DNPM / CPRM
OBRA Nº 10

Apreciado em 17.11.78

PROJETO URANDI
FOTOÍNDICE 2093
FOLHA SD. 23-Z-B-III
ESCALA 1:100 000

Corte

Corte