FOTOÍNDICE ESCALA 1/12.000



3.000 m x 2.000 m = 6 Km2

FOTOS

01 a 06	= 06	Enviadas ao CECAR em 25.05.81
07 a 012	= 06	
	Soma = 12	
C/EMBRAFOTO 013 a 019	= 07	
	TOTAL = 19	

VÔO TOTAL = 3660 m x 3.420 m = 12.517.200 m2

= 12,5 Km2

(+) = 6,5 Km2

ESCALA GRÁFICA 1/12.000

0 120 240 1.200 2.000 2.400 3.000

165 mm

FOTOÍNDICE escala 1:12.000
Escala nominal das fotografias 1:8.000
Fotos Pancromático em filme Preto e Branco
Câmera: Wild RC 10
Distância focal f=151,44 m
Altura de vôo H= 1.210 m
Data: 27 Abr 81
Executado pela **EMBRAFOTO**

SITUAÇÃO

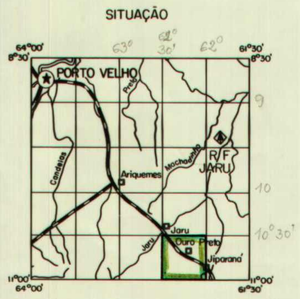

LISTAGEM DAS FOTOS

ROLO Nº	INTERVALO DAS FOTOS	ROLO Nº	INTERVALO DAS FOTOS
4	001 A 006		
4	007 A 012		
4	013 A 019		

ARTICULAÇÃO DA FOLHA

1392	1393	1394	1395	1396
1469	1470	1471	1472	1473
1544	1545	1546	1547	1548
1613	1614	1615	1616	1617
1679	1680	1681	1682	1683

LOCALIZAÇÃO

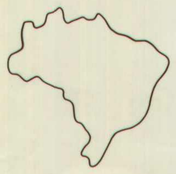

CPRM

GOV. RO / CPRM

OBRA 01/81

6 - PROJ. OURO PRETO

FOTOÍNDICE 1682
FOLHA SC.20-Z-A-V
ESCALA 1:12.000