


# MAPA DE DIREITOS MINERÁRIOS DA ÁREA DE INFLUÊNCIA DIRETA DO SANTO ANTÔNIO

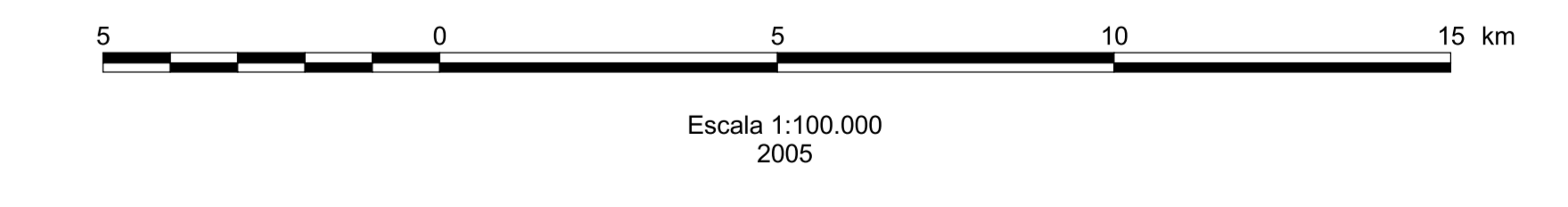
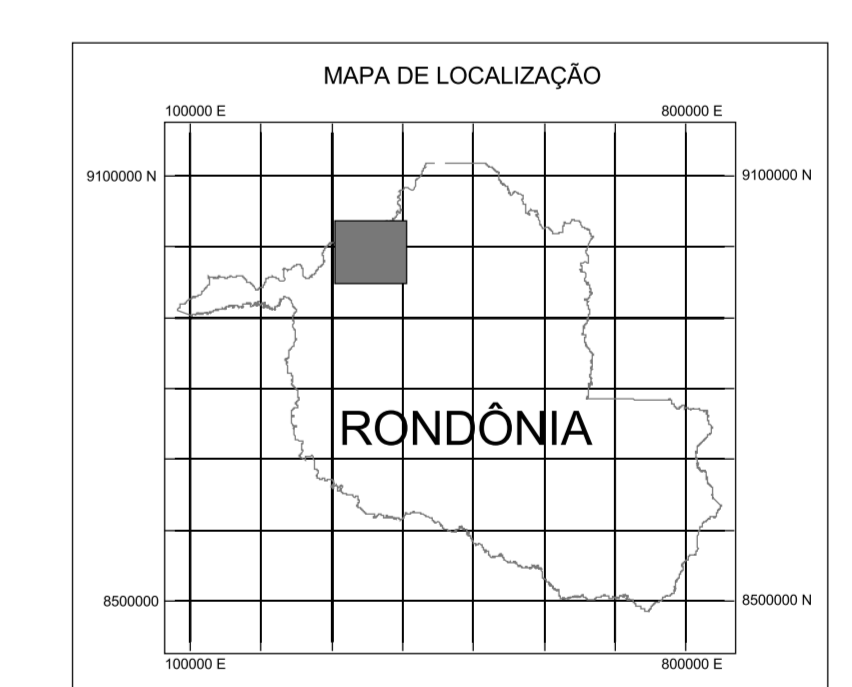


**ÁREA E FASE DO PROCESSO**

[Red outline]	Autorização de Pesquisa
[Blue outline]	Concessão de Lavra
[Yellow outline]	Disponibilidade
[Green outline]	Licenciamento
[Purple outline]	Requerimento de Lavra Gemêpica
[Orange outline]	Requerimento de Lavra
[Brown outline]	Requerimento de Pesquisa
[Black outline]	88002 Número do Processo

**CONVENÇÕES CARTOGRÁFICAS**

[Orange box]	Limite da área de influência direta do Santo Antônio	[Black line]	Malhada contornada
[Green box]	Limite da área de influência direta do Santo Antônio (CUBAR) de 100 m em torno do eixo de 70 m	[Red line]	Estreita não pavimentada
[Yellow box]	Área de influência direta do Santo Antônio	[Dashed line]	Ferrovias (EFRRM)
[Black box]	Cabeço de TV Fronteira Respeitando o Santo Antônio	[Dotted line]	Fluxos Abertos
[Green box]	Linha costeira	[Blue line]	Diágrame
[Blue box]	Terra indígena	[Red line]	Eixo de Sangram do Santo Antônio
[Yellow box]	Áreas Protegidas	[Blue line]	Canais e Vias
[White box]	Malhada Urbana		



Este cartograma foi elaborado para o Estado de Rondônia pelo Departamento de Administração e Planejamento do Estado de Rondônia, em parceria com a Companhia de Saneamento de Rondônia (COSAR) e a Companhia de Saneamento de Rondônia (COSAR). O mapa foi elaborado com base nos dados fornecidos pelo Departamento de Administração e Planejamento do Estado de Rondônia, em parceria com a Companhia de Saneamento de Rondônia (COSAR) e a Companhia de Saneamento de Rondônia (COSAR). O mapa foi elaborado com base nos dados fornecidos pelo Departamento de Administração e Planejamento do Estado de Rondônia, em parceria com a Companhia de Saneamento de Rondônia (COSAR) e a Companhia de Saneamento de Rondônia (COSAR).

**ARE SANTO ANTÔNIO - ESTUDOS DE VIABILIDADE**

**OCORRENT**  
CORPORATIVA DE SERVIÇOS DE ENGENHARIA S.A.

**CPRM**  
CORPORATIVA DE SERVIÇOS DE ENGENHARIA S.A.

**MAPA DE DIREITOS MINERÁRIOS DA  
ÁREA DE INFLUÊNCIA DIRETA**

PROJETO RIO MADEIRA  
CONVÊNIO FURNAS/CPRM

ESCALA: 1:100.000

