

RELATÓRIO DIAGNÓSTICO DO MUNICÍPIO DE MARANHÃOZINHO

**PROJETO CADASTRO DE
FONTES DE ABASTECIMENTO
POR ÁGUA SUBTERRÂNEA**

ESTADO DO MARANHÃO



PAC PROGRAMA DE
ACELERAÇÃO DO
CRESCIMENTO

Dezembro/2011

Ministério de Minas e Energia
Secretaria de Geologia, Mineração e Transformação Mineral
Programa de Aceleração do Crescimento - PAC /CPRM - Serviço Geológico do Brasil
Diretoria de Hidrologia e Gestão Territorial
Departamento de Hidrologia
Divisão de Hidrogeologia e Exploração
Residência de Teresina

PROJETO CADASTRO DE FONTES DE ABASTECIMENTO POR
ÁGUA SUBTERRÂNEA

ESTADO DO MARANHÃO

RELATÓRIO DIAGNÓSTICO DO MUNICÍPIO DE
MARANHÃOZINHO

ELABORAÇÃO E ORGANIZAÇÃO DO TEXTO

Geólogo: Francisco Lages Correia Filho/CPRM – Especialista em Recursos

Hídricos e Meio Ambiente

CONSULTORIA EXTERNA – SERVIÇOS TERCEIRIZADOS

Geólogo: Érico Rodrigues Gomes – M. Sc.

Geólogo: Ossian Otávio Nunes – Especialista em Recursos Hídricos

Geólogo: José Barbosa Lopes Filho – Especialista em Recursos Hídricos e Meio Ambiente

Teresina/Piauí

Dezembro/2011

MINISTÉRIO DE MINAS E ENERGIA
Edison Lobão
Ministro de Estado

SECRETARIA EXECUTIVA
Márcio Pereira Zimmermann
Secretário Executivo

MINISTÉRIO DO PLANEJAMENTO,
ORÇAMENTO E GESTÃO
Maurício Muniz Barreto de Carvalho
Secretário do Programa de Aceleração do
Crescimento

SECRETARIA DE GEOLOGIA,
MINERAÇÃO E TRANSFORMAÇÃO
MINERAL
Claudio Scliar
Secretário

CPRM – Serviço Geológico do Brasil

Manoel Barretto da Rocha Neto
Diretor-Presidente

Thales de Queiroz Sampaio
Diretor de Hidrologia e Gestão Territorial - DHT

Roberto Ventura Santos
Diretor de Geologia e Recursos Minerais - DGM

Eduardo Santa Helena
Diretor de Administração e Finanças - DAF

Antônio Carlos Bacelar Nunes
Diretor de Relações Institucionais e
Desenvolvimento - DRI

Frederico Cláudio Peixinho
Chefe do Departamento de Hidrologia - DEHID

Ana Beatriz da Cunha Barreto
Chefe da Divisão de Hidrogeologia e Exploração - DIHEXP

Antônio Reinaldo Soares Filho
Chefe da Residência de Teresina - RETE

Maria Antonieta A. Mourão
Coordenadora Executiva do DEHID

Frederico José de Souza Campelo
Coordenador Executivo da RETE

Francisco Lages Correia Filho
Assistente de Produção DHT/RETE

COORDENAÇÃO GERAL

Frederico Cláudio Peixinho – Chefe do DEHID

COORDENAÇÃO TÉCNICA

Francisco Lages Correia Filho – CPRM/RETE
Carlos Antônio da Luz - CPRM/RETE

RESPONSÁVEIS PELO PROJETO

Carlos Antônio da Luz – Período 2008/2009
Francisco Lages Correia Filho – Período 2009/2011

COORDENAÇÃO DE ÁREA

Ângelo Trévia Vieira
Liano Silva Veríssimo
Felicíssimo Melo
Epifânio Gomes da Costa
Breno Augusto Beltrão
Ney Gonzaga de Sousa
Francisco Alves Pessoa
Jardo Caetano dos Santos (in memorian)
Pedro de Alcântara Braz Filho

EQUIPE TÉCNICA DE CAMPO

REFO

Ângelo Trévia Vieira
Epifânio Gomes da Costa
Felicíssimo Melo
Francisco Alves Pessoa
Liano Silva Veríssimo

RETE

Francisco Lages Correia Filho
Carlos Antônio da Luz
Cipriano Gomes Oliveira
Ney Gonzaga de Sousa
Francisco Pereira da Silva
José Carlos Lopes

SUREG/RE

Breno Augusto Beltrão

SUREG/SA

Jardo Caetano dos Santos (in memorian)
Pedro de Alcântara Braz Filho

SERVIÇOS TERCEIRIZADOS DE GEOLOGIA/HIDROGEOLOGIA DOS RELATÓRIOS MUNICIPAIS

Érico Rodrigues Gomes – Geólogo, M. Sc.
Ossian Otávio Nunes – Geólogo, Especialista em Recursos Hídricos
José Barbosa Lopes Filho – Geólogo, Especialista em Recursos Hídricos e Meio Ambiente

RECENSEADORES

Adauto Bezerra Filho
Antônio Edílson Pereira de Souza
Antonio José de Lima Neto
Antonio Marques Honorato
Átila Rocha Santos
Celso Viana Maciel
Cipriano Gomes de Oliveira - CPRM/RETE
Claudionor de Figueiredo
Daniel Braga Torres
Daniel Guimarães Sobrinho
Ellano de Almeida Leão
Emanuelle Vieira de Oliveria
Felipe Rodrigues de Lima Simões
Francisco Edson Alves Rodrigues
Francisco Fábio Firmino Mota
Francisco Ivanir Medeiros da Silva
Francisco Pereira da Silva - CPRM/RETE
Gecildo Alves da Silva Junior
Glauber Demontier Queiroz Ponte
Haroldo Brito de Sá
Henrique Cristiano C. Alencar
Jardel Viana Marciel
Joaquim Rodrigues Lima Junior
José Bruno Rodrigues Frota
José Carlos Lopes - CPRM/RETE
Juliete Vaz Ferreira
Julio César Torres Brito
Nicácia Débora da Cunha
Pedro Hermano Barreto Magalhães
Raimundo Jeová Rodrigues Alves
Raimundo Viana da Silva
Ramiro Francisco Bezerra Santos
Ramon Leal Martins de Albuquerque
Rodrigo Araújo de Mesquita
Robson Ferreira da Silva
Robson Luiz Rocha Barbosa
Romero Amaral Medeiros Lima
Ronner Ferreira de Menezes
Roseane Silva Braga
Valdecy da Silva Mendonça
Veruska Maria Damasceno de Moraes

APOIO TÉCNICO-ADMINISTRATIVO

Thiago Moraes Sousa - ASSFI/RETE
Marise Matias Ribeiro – Técnica em Geociências

DIAGNÓSTICO DOS POÇOS CADASTRADOS

ELABORAÇÃO E ORGANIZAÇÃO DO TEXTO

Francisco Lages Correia Filho - CPRM/RETE - Geólogo

REVISÃO BIBLIOGRÁFICA DOS RELATÓRIOS DIAGNÓSTICOS MUNICIPAIS

Mônica Cordulina da Silva
Bibliotecária - CPRM/RETE

ILUSTRAÇÕES

Francisco Lages Correia Filho - CPRM/RETE
Ney Gonzaga de Sousa - CPRM/RETE
Maria Tereza Barradas - Terceirizada
Veruska Maria Damasceno de Moraes - Terceirizada

BANCO DE DADOS DO SIAGAS

Coordenação

Josias Lima – Coordenador Nacional do SIAGAS – SUREG/RE

Operador na RETE

Carlos Antônio da Luz – Responsável pelo SIAGAS/RETE

Consistência das Fichas

Evanilda do Nascimento Pereira - Terceirizada
Iris Celeste Nascimento Bandeira - CPRM/RETE
José Sidiney Barros - CPRM/RETE
Ney Gonzaga de Sousa - CPRM/RETE
Maria Tereza Barradas - Terceirizada
Mickaelon Belchior Vasconcelos - CPRM/RETE
Paulo Guilherme de O. Sousa - Terceirizado
Renato Teixeira Feitosa - Terceirizado
Veruska Maria Damasceno de Moraes - Terceirizada

ELABORAÇÃO DOS MAPAS MUNICIPAIS DE PONTOS D'ÁGUA

Coordenação

Francisca de Paula da Silva Braga - CPRM/RETE - ASPDRI

Execução

Francisca de Paula da Silva Braga - CPRM/RETE - ASPDRI
Gabriel Araújo dos Santos - CPRM/RETE
Maria Tereza Barradas - Terceirizada
Paulo Guilherme de O. Sousa – Terceirizado
Veruska Maria Damasceno de Moraes - Terceirizada

ELABORAÇÃO DOS RECORTES GEOLÓGICOS MUNICIPAIS

Francisca de Paula da Silva Braga - CPRM/RETE - ASPDRI
Gabriel A. dos Santos – CPRM/RETE
Iris Celeste Bandeira Nascimento - CPRM/RETE
Maria Tereza Barradas - Terceirizada
Paulo Guilherme de O. Sousa - Terceirizado.

C824p Correia Filho, Francisco Lages

Projeto Cadastro de Fontes de Abastecimento por Água Subterrânea, estado do Maranhão: relatório diagnóstico do município de Maranhãozinho / Francisco Lages Correia Filho, Érico Rodrigues Gomes, Ossian Otávio Nunes, José Barbosa Lopes Filho. - Teresina: CPRM - Serviço Geológico do Brasil, 2011.
31 p.: il.

1. Hidrogeologia – Maranhão - Cadastro. 2. Água subterrânea – Maranhão - Cadastro. I. GOMES, Érico Rodrigues. II. Nunes, Ossian Otávio. III. Lopes Filho, José Barbosa. IV. Título.

CDD 551.49098121

ILUSTRAÇÕES DA CAPA E DO CD ROM:

1. **Fotografia dos Lençóis Maranhenses** – extraída de www.brasilturismo.blog.br;
2. **Fotografia de Pedra Caída, Carolina/MA** – extraída de www.passagembarata.com.br;
3. **Fotografia Cachoeiras do Itapecuru, Carolina/Ma** – Otávio Nogueira, 18/07/2009. <http://www.flickr.com/photos/55953988@N00/3871169364>;
4. **Fotografia do Centro Histórico de São Luís** – <http://www.pousadaveneza.altervista.org/passeios.new.html>;
5. **Fotografias de Poços Tubulares** – CPRM/RETE/2009.

APRESENTAÇÃO

A CPRM – Serviço Geológico do Brasil, cuja missão é gerar e difundir conhecimento geológico e hidrológico básico para o desenvolvimento sustentável do Brasil executa no nordeste brasileiro, para o Ministério de Minas e Energia, projetos visando o aumento da oferta hídrica, inseridos no Programa Geologia do Brasil, Subprograma Recursos Hídricos, Ação Levantamento Hidrogeológico, em sintonia com as políticas públicas do governo federal.

São ações ligadas diretamente à Diretoria de Hidrologia e Gestão Territorial da CPRM – Serviço Geológico do Brasil, em parceria com o PAC – Programa de Aceleração do Crescimento do Governo Federal, orientadas dentro de uma filosofia de trabalho participativa e interdisciplinar com o intuito de fomentar atividades direcionadas para a inclusão social, reduzindo as desigualdades e estimulando a integração com outras instituições, visando assegurar a ampliação da oferta e disponibilidade dos recursos naturais, em particular dos recursos hídricos subterrâneos do Estado do Maranhão, de forma sustentável e compatível com as demandas da população maranhense.

Neste contexto o Projeto Cadastro de Fontes de Abastecimento por Água Subterrânea no Estado do Maranhão, cujos trabalhos de campo foram executados em 2008/2009 foi o último a ser realizado no nordeste brasileiro, abrangendo 213 municípios do território maranhense, excluindo-se, por questões metodológicas, apenas, a capital São Luis e os municípios periféricos de Raposa, Paço do Lumiar e São José de Ribamar.

Dessa forma, essa contribuição técnica de significado alcance social credita à CPRM – Serviço Geológico do Brasil e ao Ministério de Minas e Energia, em parceria com o PAC – Plano de Aceleração do Crescimento, o cumprimento da missão institucional nas políticas públicas de governo que lhes é delegada pela União, de assegurar uma abordagem e tratamento adequados aos recursos hídricos subterrâneos, estimulando o seu aproveitamento de forma racional e sustentável, considerando-os como um bem natural, ecológico, social e econômico, vital para o desenvolvimento do país e para o bem estar e a saúde da população, particularmente no nordeste, face ao forte apelo social que representa no combate aos efeitos da seca e, como mecanismo com informações consistentes e atualizadas, na oferta de água de boa qualidade para as populações carentes, estimulando as políticas de saúde pública na eliminação de doenças de veiculação hídrica.

Thales de Queiroz Sampaio
Diretor de Hidrologia e Gestão Territorial
CPRM – Serviço Geológico do Brasil

SUMÁRIO

1 – INTRODUÇÃO	10
2 - ÁREA DE ABRANGÊNCIA	11
3 – OBJETIVO.....	11
4 – METODOLOGIA	12
5 - CARACTERIZAÇÃO DO MUNICÍPIO	12
5.1 – Localização e Acesso	13
5.2 - Aspectos Socioeconômicos.....	14
5.3 - Aspectos Fisiográficos.....	16
5.4 – Geologia	20
6 - RECURSOS HÍDRICOS	22
6.1 - Águas Superficiais	22
6.2 – Águas Subterrâneas.....	23
6.2.1 - Domínios Hidrogeológicos	24
6.2.2 – Diagnóstico dos Poços Cadastrados	25
6.2.3 – Aspectos Qualitativos das Águas Subterrâneas.....	28
7 – CONCLUSÕES.....	31
8 – RECOMENDAÇÕES	33
9 – REFERÊNCIAS BIBLIOGRÁFICAS	34
APÊNDICE	
1.Planilha de Dados das Fontes de Abastecimento	
ANEXOS	
1.Mapa de Pontos D'Água	
2.Esboço Geológico Municipal	

1 – INTRODUÇÃO

O Polígono das Secas, que abrange quase toda região Nordeste e, o Norte de Minas Gerais e do Espírito Santo apresenta um regime pluviométrico marcado por extrema irregularidade de chuvas, no tempo e no espaço. Nesse cenário, a escassez de água constitui um forte entrave ao desenvolvimento socioeconômico e, até mesmo, à subsistência da população. A ocorrência cíclica das secas e seus efeitos catastróficos são por demais conhecidos e remontam aos primórdios da história do Brasil.

Esse quadro de escassez poderia ser modificado em determinadas regiões, através de uma gestão integrada dos recursos hídricos superficiais e subterrâneos. Entretanto, a carência de estudos de abrangência regional, fundamentais para a avaliação da ocorrência e da potencialidade desses recursos, reduz substancialmente as possibilidades de seu manejo, inviabilizando uma gestão eficiente. Além disso, as decisões sobre a implementação de ações de convivência com a seca exigem o conhecimento básico sobre a localização, caracterização e disponibilidade dessas fontes hídricas.

Para um efetivo gerenciamento dos recursos hídricos, principalmente num contexto emergencial, como é o caso das secas, merece atenção a utilização das fontes de abastecimento de água subterrânea, pois esse recurso pode tornar-se significativo no suprimento hídrico da população e dos rebanhos. Neste sentido, um fato preocupante é o desconhecimento generalizado, em todos os setores, tanto do número quanto da situação das captações existentes, fato este agravado quando se observa a grande quantidade de captações de água subterrânea no semi-árido, principalmente em rochas cristalinas, desativadas e/ou abandonadas por problemas de pequena monta, em muitos casos passíveis de ser solucionados com ações corretivas de baixo custo.

Para suprir as necessidades das instituições e demais segmentos da sociedade atuantes na região nordestina, no atendimento à população quanto à garantia de oferta hídrica, principalmente nos momentos críticos de estiagem, a CPRM está realizando o *Projeto Cadastro de Fontes de Abastecimento por Água Subterrânea no Estado do Maranhão*, em consonância com as diretrizes do Governo Federal e com os propósitos apresentados pelo Ministério de Minas e Energia.

2 - ÁREA DE ABRANGÊNCIA

Os trabalhos de cadastramento estenderam-se por todo o estado do Maranhão que foi dividido, metodologicamente, para efeito de planejamento, em oito áreas de atuação, compreendendo 213 municípios e cobrindo uma superfície aproximada de 330.511 km² (Figura 1).

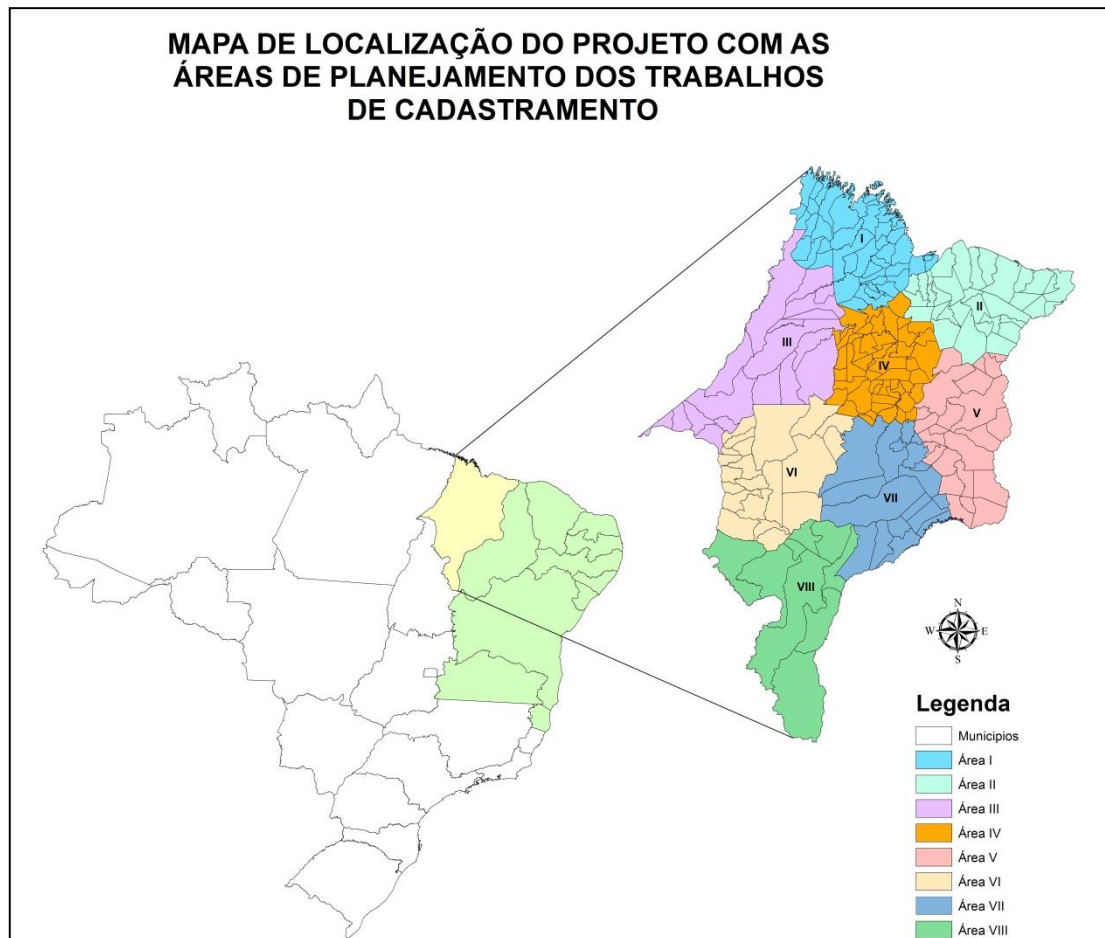


Figura 1 - Área do projeto, em destaque, abrangendo todo o estado do Maranhão e o cadastramento da região nordeste e norte de Minas Gerais e Espírito Santo, realizado pela CPRM.

3 – OBJETIVO

Cadastrar todos os poços tubulares, poços amazonas, representativos, e fontes naturais, em todo o estado do Maranhão, abrangendo 213 municípios, excetuando-se a região metropolitana da Ilha de São Luis, onde estão incluídos a capital e os municípios de Raposa, Paço do Lumiar e São José de Ribamar, por questões metodológicas.

4 – METODOLOGIA

O planejamento operacional para a realização deste projeto teve como base a experiência da CPRM em cadastramento de poços dos estados do Ceará, feito em 1998, de Sergipe, em 2001, além do Rio Grande do Norte, da Paraíba, de Pernambuco, de Alagoas, da Bahia, do Piauí e do norte de Minas Gerais e do Espírito Santos, em 2002/2003, realizados com sucesso.

Do ponto de vista metodológico, no estado do Maranhão, os trabalhos de campo foram executados a partir da divisão do estado em oito áreas de planejamento, nominadas de I a VIII, com superfícies variando de 35.431 a 50.525 km². Cada área foi levantada por uma equipe sob a coordenação de um técnico da CPRM e composta, em média, de quatro recenseadores, na maioria estudantes de nível superior dos cursos de Geologia e Geografia, selecionados e treinados pela CPRM. A área II, situada na porção nordeste do estado, abrange 33 municípios, cadastrados em 2008, sob a coordenação do geólogo Carlos Antônio da Luz. As áreas restantes, I, III, IV, V, VI, VII e VIII, com 180 municípios, foram cadastrados em 2009, sob a responsabilidade do geólogo Francisco Lages Correia Filho.

O trabalho contemplou o cadastro das fontes de abastecimento por água subterrânea (poços tubulares, poços amazonas e fontes naturais), com determinação das coordenadas geográficas, por meio do uso do Global Position System (GPS), e obtenção de todas as informações passíveis de ser coletadas, através de uma visita técnica (caracterização do poço, instalações, situação da captação, dados operacionais, qualidade e uso da água, aspectos ambientais, geológicos e hidrológicos).

Os dados coligidos foram repassados sistematicamente ao Núcleo de Geoprocessamento de Dados da CPRM – Residência de Teresina, para, após rigorosa análise, alimentarem um banco de dados que, devidamente consistido e tratado, possibilitou a elaboração de um mapa de pontos d'água e um esboço geológico de cada um dos municípios inseridos na área de atuação do projeto. As informações desse banco estão contidas neste relatório diagnóstico de fácil manuseio e compreensão, acessível a diferentes usuários. Os esboços geológicos municipais foram extraídos a partir de recortes do Mapa Geológico do Brasil ao Milionésimo – GIS Brasil (CPRM, 2004), com alguns ajustes. Mas, em função da diferença de escala, podem apresentar distorções ou algum erro.

Na produção desses mapas, foram utilizadas bases cartográficas com dados disponibilizados pela Universidade Estadual do Maranhão - UEMA, como hidrografia,

localidades e estradas e os Mapas Municipais Estatísticos, em formato digital do IBGE (2007), elaborados a partir das cartas topográficas da SUDENE e da DSG – escala 1:100.000, sobre os quais foram colocados os dados referentes aos poços e fontes naturais, além da geologia e hidrogeologia. A base estadual com os limites municipais foi cedida pelo IBGE. Os trabalhos de montagem e arte final dos mapas foram realizados com o software ArcGIS 10.

Há municípios em que ocorrem alguns casos de poços plotados fora dos limites do mapa municipal. Tais casos acontecem devido a problemas ainda existentes na cartografia municipal ou a informações incorretas, fornecidas aos recenseadores.

Além desse produto impresso, todas as informações coligidas em cada município estão disponíveis em meio digital, através de um CD ROM, permitindo a sua contínua atualização.

5 - CARACTERIZAÇÃO DO MUNICÍPIO

5.1 – Localização e Acesso

A Cidade de Maranhãozinho teve sua autonomia política em 10/11/1994 e está inserida na mesorregião Oeste maranhense, na microrregião Gurupi (**Figura 2**), compreendendo uma área de 973 km², uma população de aproximadamente 14.066 habitantes e uma densidade demográfica de 14,45 habitantes/km², segundo dados do IBGE (2010). Limita-se ao Norte com o município de Governador Nunes; ao Sul com Nova Olinda do Maranhão e Centro Novo do Maranhão; a Leste com Santa Luzia do Paruá e Presidente Médici e a Oeste com Centro do Guilherme (*Google Maps*, 2011).

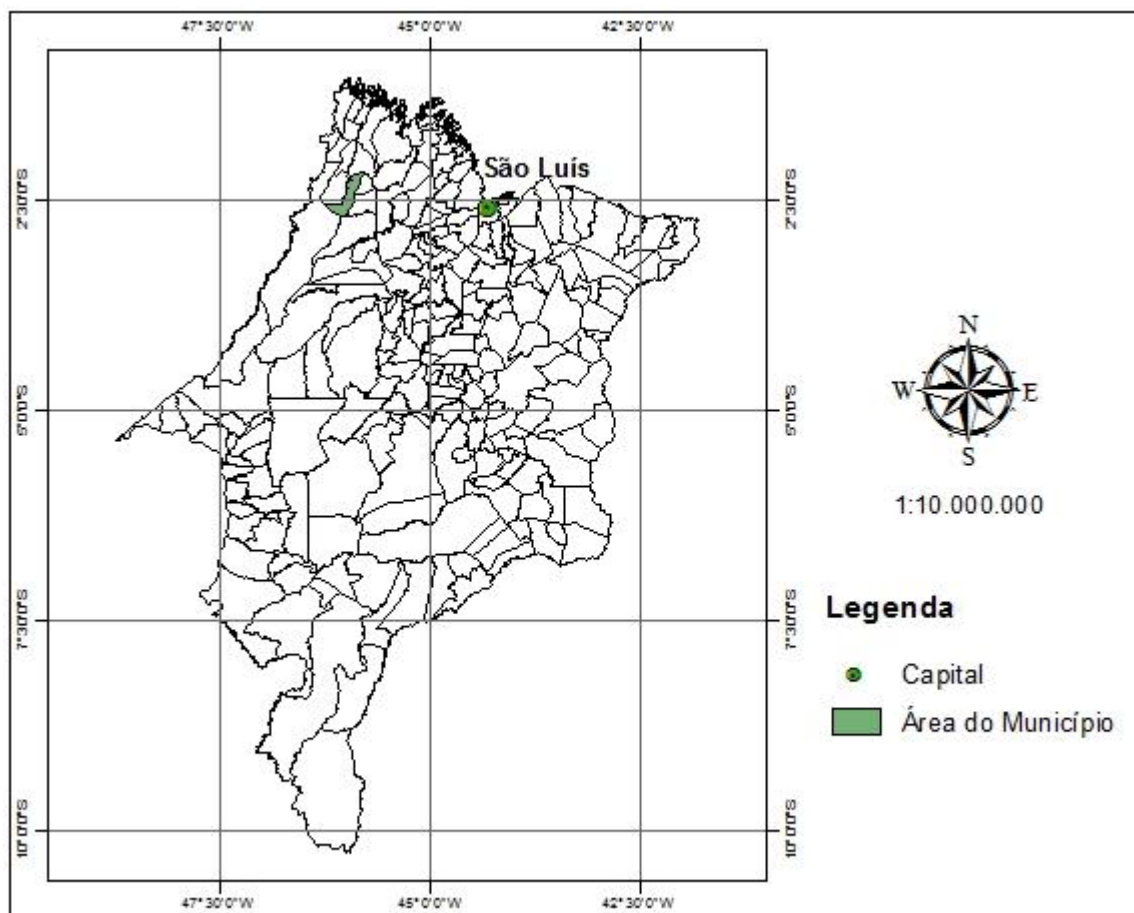


Figura 2 - Mapa de localização do município de Maranhãozinho.

A sede municipal tem as seguintes coordenadas geográficas $-2^{\circ}14'24''$ de latitude Sul e $-45^{\circ}51'$ de longitude Oeste de Greenwich (IBGE, 2010).

O acesso a partir de São Luis, capital do estado, em um percurso total em torno de 432 km, se faz da seguinte forma: 137 km pela BR-135 até a cidade de Miranda do Norte, 113 km pela BR-222 até a cidade de Santa Inês, 182 km pela BR-316 até a cidade de Maranhãozinho. (Google Maps, 2011).

5.2 - Aspectos Socioeconômicos

Os dados socioeconômicos relativos ao município foram obtidos, a partir de pesquisas nos site do IBGE (www.ibge.gov.br), da Confederação Nacional dos Municípios (CNM) (www.cnm.org.br) e no Instituto Maranhense de Estudos Socioeconômicos e Cartográficos (IMESC).

O município foi elevado à condição de cidade, com a denominação de Maranhãozinho, pela Lei Estadual nº 6137 de 10/11/1994. Segundo o IBGE (2010), cerca de 4,12% da população reside na zona urbana, sendo que a incidência de pobreza no município e o percentual dos que estão abaixo do nível de pobreza é de 68,25% e 55,90% respectivamente.

Na educação, segundo dados do IMESC (2010), destacam-se os seguintes níveis escolares presentes na sociedade: Educação Infantil (16,48%); Educação de Jovens e Adultos (10,78%); Ensino Fundamental (64,87%); Ensino Médio (7,86%). O analfabetismo atinge mais de 40% da população da faixa etária acima de 07 anos, CNM (2000).

No campo da saúde, a cidade conta com quatro estabelecimentos públicos de atendimento. No censo de 2000, o estado do Maranhão teve o pior índice de Desenvolvimento Humano (IDH) do Brasil e Maranhãozinho teve baixos desempenhos, com IDH de 0,529.

O Programa de Saúde da Família – PSF vem procedendo a organização da prática assistencial em novas bases e critérios, a partir de seu ambiente físico e social, com procedimentos que facilitam a compreensão ampliada do processo saúde/doença e da necessidade de intervenções que vão além de práticas curativas. Como se sabe, os profissionais da saúde são provedores de uma melhor qualidade de vida. Em Maranhãozinho a relação entre profissionais da saúde e a população é 1/163 habitante, (IMESC, 2010), dados de 2008.

A pecuária, o extrativismo vegetal, a lavoura permanente e a lavoura temporária, as transferências governamentais, o setor empresarial com 29 unidades atuantes e o trabalho informal são as principais fontes de recursos para o município.

A água consumida na cidade de Maranhãozinho é distribuída pelo Serviço Autônomo de Água e Esgoto – SAAE, autarquia municipal que atende aproximadamente 386 domicílios através de uma central de abastecimento IBGE (2010), dados 2008. Além disso, o município possui um sistema de escoamento superficial dos efluentes domésticos e pluviais que são lançados em cursos d'água permanentes, em cursos d'água intermitentes e em áreas livres públicas e privadas. E a disposição final do lixo urbano, não é feita adequadamente em um aterro sanitário.

De acordo com os dados da CNM (2000) a coleta de lixo domiciliar é inexpressiva atendendo apenas 0,3% dos domicílios, 99,35% lançam seus dejetos diretamente no solo ou os queimam e 0,35% jogam o lixo em lagos ou outros destinos. Dessa forma, a disposição final do lixo urbano e do esgotamento sanitário não atende as recomendações técnicas

necessárias, pois não há tratamento do chorume, dos gases produzidos pelos dejetos urbanos, nem dos efluentes domésticos e pluviais como forma de reduzir a contaminação dos solos, a poluição dos recursos naturais e a proliferação de vetores de doenças de veiculação hídrica. Além disso, a coleta de lixo dos estabelecimentos de saúde é acondicionada de forma inadequada em vazadouros juntamente com os demais resíduos urbanos, promovendo assim um elevado risco de poluição dos recursos hídricos subterrâneos.

O fornecimento de energia é feito pela CEMAR (2011) através do Sistema Regional de Miranda (ELETRONORTE) que compreende a região Norte, Centro-norte e Centro-oeste maranhense. O sistema é composto atualmente por vinte e seis subestações, sendo duas na tensão de 138/69/13,8KV, dezesseis na tensão de 69/13,8KV (quinze da CEMAR um Consumidor Especial), uma na tensão de 69/34,5KV, seis na tensão de 34,5/13,8 KV e uma na tensão 230/69KV. Segundo o IMESC (2010) existem 1.843 ligações de energia elétrica no município de Maranhãozinho.

5.3 - Aspectos Fisiográficos

O estado do Maranhão, por se encontrar em uma zona de transição dos climas semiárido, do interior do Nordeste, para o úmido equatorial, da Amazônia, e por ter maior extensão no sentido norte-sul. Apresenta diferenças climáticas e pluviométricas. Na região oeste, predomina o clima tropical quente e úmido (As), típico da região amazônica. Nas demais regiões, o estado é marcado por clima tropical quente e semiúmido (Aw).

As temperaturas em todo o Maranhão são elevadas, com médias anuais superiores a 24°C, sendo que ao norte chega a atingir 26°C. Esse estado é caracterizado pela ocorrência de um regime pluviométrico com duas estações bem definidas. O período chuvoso, que se concentra durante o semestre de dezembro a maio, apresenta registros estaduais da ordem de 290,4 mm e alcança os maiores picos de chuva no mês de março. O período seco, que ocorre no semestre de junho a novembro, com menor incidência de chuva por volta do mês de agosto, registra médias estaduais da ordem de 17,1mm. Na região oeste do estado, onde predomina o clima tropical quente e úmido (As), as chuvas ocorrem em níveis elevados durante praticamente todo o ano, superando os 2.000 mm. Nas outras regiões, prevalece o clima tropical quente e semiúmido (Aw), com sucessão de chuvas durante o verão e o

inverno seco, cujas precipitações reduzidas alcançam 1.250 mm. Há registros ainda menores na região sudeste, podendo chegar a 1.000 mm.

O território maranhense apresenta-se como uma grande plataforma inclinada na direção sul-norte, com baixo mergulho para o oceano Atlântico. Os grandes traços atuais do modelado da plataforma sedimentar maranhense revelam feições típicas de litologias dominantes em bacias sedimentares. Essa plataforma, submetida à atuação de ciclos de erosão relativamente longos, respondeu de forma diferenciada aos agentes intempéricos, em função de sua natureza, de estruturação e de composição das rochas, modelando as formas tabulares e subtabulares da superfície terrestre. Condicionados ao lineamento das estruturas litológicas, os gradientes topográficos dispõem-se com orientações sul-norte. As maiores altitudes estão localizadas na porção sul, no topo da Chapada das Mangabeiras, no limite com o estado do Tocantins. As menores altitudes situam-se na região norte, próximo à linha de costa.

Feitosa (1983) classifica o relevo maranhense em duas grandes unidades: planícies, que se subdivide em unidades menores (costeira, flúvio-marinha e sublitorânea), e planaltos. As planícies ocupam cerca de 60% da superfície do território e os planaltos 40%. São consideradas planícies as superfícies com cotas inferiores a 200 metros. Já os planaltos são superfícies com cotas acima de 200 metros, restritos às áreas do centro-sul do estado.

Jacomine *et al.* (1986 *apud* VALLADARES *et al.*, 2005) apresentam de maneira simplificada as seguintes formas de relevo no estado do Maranhão: chapadas altas e baixas, superfícies onduladas, grande baixada maranhense, terraços e planícies fluviais, tabuleiros costeiros, restingas e dunas costeiras, golfão maranhense e baixada litorânea.

A região oeste maranhense abriga as áreas de planalto, com altitudes entre 200 e 300 metros, e as de planícies, com altitudes menores de 200 metros. A Faixa de Dobramentos Pré-Cambriana ocorre no médio e baixo rio Gurupi. O relevo nessas faixas corresponde às colinas e cristas dispostas, preferencialmente, na direção NW-SE, talhadas em rochas do embasamento cristalino do Complexo Maracaçumé e nos metassedimentos do Grupo Gurupi, caracterizado por colinas e lombas e planos rampeados em direção aos rios principais. A ação erosiva sobre as coberturas detrito-lateríticas, que recobrem os sedimentos da formação Itapecuru, originou um planalto dissecado do rio Gurupi ao rio Grajaú, com a drenagem principal orientada na direção SW-NE e N-S. Essa mesma ação possibilitou a elaboração de uma superfície plana, dissecada em alguns trechos, em lombas e colinas, contornando a Baixada Maranhense e estendendo-se para oeste até o rio Gurupi. A Superfície Gurupi

caracteriza-se por uma superfície rampeada em direção ao rio Gurupi, talhada em formações sedimentares e dissecada em colinas e localmente morros, com as cotas altimétricas decaindo, de sul para norte e de leste para oeste, em direção ao rio Gurupi, variando de 20 metros, nas proximidades do litoral, até 300 metros, no limite com o Planalto Dissecado do Pindaré/Grajaú. Já na Superfície do Baixo Gurupi, localizada no extremo oeste do estado, com altimetria variando de 10 a 40 m, o relevo apresenta-se plano em colinas e lombas, com superfície rampeada em direção ao litoral, esculpidas em rochas do embasamento cristalino do Complexo Tromaí. No Médio Gurupi, no noroeste do estado, o relevo caracteriza-se por uma dissecção em colinas e cristas dispostas, preferencialmente, de noroeste para sudeste, em função da estruturação geológica que expôs as rochas do embasamento do Complexo Maracaçumé e os metassedimentos do Grupo Gurupi. Entre as colinas e as cristas ocorrem planos rampeados. Essa unidade tem cotas altimétricas, que variam de 80 a 170 metros, e se encontram na área da Reserva Florestal do Gurupi. Na unidade do Planalto Dissecado do Pindaré/Grajaú, com altitudes entre 100 a 300 metros, o relevo apresenta-se limitado por escarpas que correspondem a restos de chapadas, de topo plano, que foram isolados pela dissecção e mantidas pelos níveis lateríticos. A Depressão de Imperatriz, posicionada na margem direita do rio Tocantins, está em níveis altimétricos de 95 m, chegando, em alguns trechos da área, a 300 m. Ela se caracteriza por relevos planos rampeados em direção às principais drenagens. Verificando-se, ainda, a presença de colinas e áreas abaciadas periodicamente inundadas. As Planícies Fluviais correspondem às várzeas e terraços fluviais, dispostos ao longo dos rios principais, compostas pelas aluviões quaternárias, estando sujeitas às inundações durante as enchentes, e ocorrendo nos principais rios do estado.

As diferentes condições climáticas, de relevo e de solos do território brasileiro, permitem o desenvolvimento de uma grande diversidade de ambientes naturais. A cobertura vegetal do Maranhão reflete, em particular, a influência das condições de transição climática entre o clima amazônico e o semiárido nordestino. Na região oeste do estado, na Superfície Sublitorânea de Bacabal, a floresta foi devastada para dar lugar à implantação de grandes pastagens; o clima regional é úmido e a pluviosidade anual varia de 1.700 a 1.900 mm. Na Superfície do Gurupi, tem-se a presença da Floresta Ombrófila, que se encontra conservada e se mantém em função da Reserva Florestal do Gurupi; o clima regional é úmido e a pluviosidade anual varia de 1.600 mm a 2.000 mm. Na região do Baixo Gurupi, domina a vegetação Secundária de Floresta; o clima regional é úmido e a pluviosidade anual varia de

1.600 a 2.000mm. Na região da Depressão de Imperatriz, em alguns trechos, ocorre o contato da Savana com a Floresta; o clima regional é úmido e a pluviosidade anual varia de 1.300 a 1.800 mm. Na região do Planalto do Pindaré/Grajaú, a cobertura vegetal dominante é a Floresta Ombrófila, destacando-se também, em alguns trechos, a vegetação secundária e a Savana Arbórea Aberta; o clima regional varia de úmido, na parte norte da unidade, ao subúmido a semiárido, no sul, com a pluviosidade variando de 1.000 a 1.800 mm. Na região das Planícies Fluviais, a vegetação dominante são as Formações Pioneiras, com influência fluvial, e as florestas ciliares ou mata de galerias, ocorrendo nos principais rios.

Os solos da região estão representados por Podzólico Vermelho-Amarelo e Plintossolos (EMBRAPA, 2006). Os Podzólicos Vermelho-Amarelos são solos minerais com textura média e argilosa, situando-se, principalmente, nas encostas de colinas ou outeiros, ocupando também áreas de encostas e topo de chapadas, com relevo que varia desde plano até fortemente ondulado. São originados de materiais de formações geológicas, principalmente sedimentares, de outras coberturas argilo-arenosas assentadas sobre as formações geológicas. As áreas onde ocorrem essa classe de solo são utilizadas com cultura de subsistência, destacando-se as culturas de milho, feijão, arroz e fruticultura (manga, caju e banana), além do extrativismo do coco babaçu. As áreas, onde o relevo é plano a suavemente ondulado podem ser aproveitadas para a agricultura, de forma racional, com controle da erosão e aplicação de corretivos e adubos para atenuar os fatores limitantes à sua utilização.

Plintossolos são solos de textura média e argilosa que tem restrição à percolação d'água, sujeitos ao efeito temporário do excesso de umidade e se caracterizam por apresentar horizonte plântico, podendo ser álicos, distróficos e eutróficos. Ocupam áreas de relevo predominantemente plano ou suavemente ondulado e se originam a partir das formações sedimentares. Os Plintossolos eutróficos são os que propiciam maior produtividade com as diversas culturas. Os Plintossolos álicos e distróficos, principalmente os arenosos, são solos de baixa fertilidade natural e acidez elevada. Além do extrativismo do coco babaçu, nas áreas desse solo, tem-se o uso agrícola com a cultura de mandioca, arroz, feijão, milho, fruticultura e a pecuária extensiva, principalmente bovina. Em áreas com relevo plano e suavemente ondulado, esses solos favorecem o uso de máquinas agrícolas, porém devem ser observados os cuidados para evitar os efeitos da erosão.

O município de Maranhãozinho está localizado na mesorregião Oeste Maranhense, na microrregião Gurupi (IBGE, 2010). A degradação da mata ciliar, o desmatamento, a erosão do

solo, o assoreamento dos corpos d'água, o extrativismo vegetal, as queimadas e a pesca ilegal não existem no município ou não configuram impactos ambientais significativos (CNM, 2002).

A sede administrativa do município encontra-se ao nível do mar (IBGE, 2010) e a variação térmica durante o ano é pequena com a temperatura oscilando entre 22,3°C e 31,2°C. O clima da região, segundo a classificação de Köppen é tropical (AW') úmido com dois períodos bem definidos: um chuvoso que vai de janeiro a junho com médias mensais superiores a 284 mm e outro seco, correspondente aos meses de julho a dezembro. Dentro do período de estiagem a precipitação pluviométrica variou de 20,4 a 138,3 mm e no período chuvoso de 172,8 a 387,2 mm, com média anual em torno de 2.061 mm, dados referentes ao período de 1961 a 1990 (JORNAL DO TEMPO, 2011).

O relevo da região está contido na Baixada maranhense que se caracteriza por possuir um ambiente plano e suavemente ondulado contendo extensas áreas de formação sedimentar recente, ponteadas de relevos residuais que formam outeiros e superfícies tabulares cujas bordas decaem em colinas de declividade variada. (FEITOSA, 2006). Os cursos d'água da região fazem parte da Bacia hidrográfica do Gurupi e a vegetação é composta por floresta Ombrófila Densa (IMESC, 2008).

5.4 – Geologia

O município de Maranhãozinho está inserido nos domínios da Bacia Sedimentar do Parnaíba, que, segundo Brito Neves (1998), foi implantada sobre os riftes cambro-ordovicianos de Jaibaras, Jaguarapi, Cococi/Rio Jucá, São Julião e São Raimundo Nonato. Compreende as supersequências Silurianas (Grupo Serra Grande), Devoniana (Grupo Canindé) e Carbonífero-Triássica (Grupo Balsas) de Góes e Feijó (1994).

Na área do município, o Pré-Cambriano está representado pelo Grupo Gurupi – formação Rio Piritoró (PP2p); pelo Complexo Maracaçumé (PP2m); e pela Suíte Intrusiva Tromai (PP2t); o Cretáceo, pela formação Itapecuru (k12it); e o Terciário, pelos Depósitos Detrito-Lateríticas (Nd).

O Grupo Gurupi, similarmente ao Grupo Aurizona, é constituído por um conjunto metavulcano-sedimentar, metamorfoisado em fácies xisto verde, localmente anfíbolítico. Foi definido por Francisco *et al.*, (1971 *apud* COSTA, 2000), os quais se referiram às rochas que ocorriam tanto no domínio São Luís quanto no Gurupi. É, possivelmente, a unidade mais

polêmica, tendo passado por diversas reinterpretações no que se refere a sua denominação, conteúdo litológico, litoestratigrafia, idade e distribuição geográfica. Sua atual conceituação deve-se a Pastana (1995), que restringiu sua ocorrência ao domínio Gurupi. Costa (2000) descreveu um zoneamento litológico sedimentar e metamórfico nas rochas desse grupo, aflorante ao longo do rio Piriá e propôs sua subdivisão em três formações, de nordeste para sudoeste: *Rio Peritoró* (sequência pelítico-carbonosa-fosforítica de águas não muito rasas e grau metamórfico muito baixo a anquimetamórfico); *Jaritequara* (sequência pelítica, metamorfizada até a fácies xisto verde alto); e *Vila Cristal*, composta por xistos feldspáticos, bandados, contendo granada, cloritóides e estauroлита, metamorfizados em fácies epidoto-anfibolito a anfibolito. Aflora em uma área situada a sudoeste do município de Maranhãozinho.

O Complexo Maracaçumé foi originalmente definido por Costa et. al. (1977) como Associação Metamórfica Maracaçumé, contendo gnaisses e metarmofitos de composição granítica, com predominância tonalítica, portadores de enclaves anfibolíticos, ocorrendo tanto no domínio São Luís quanto no domínio Gurupi. Abreu et. al., (1980 *apud* COSTA, 2000) renomearam a unidade para Complexo Maracaçumé e a posicionaram no Arqueano. A concepção atual do complexo é deve-se a Pestana (1995), que limitou sua ocorrência ao domínio Gurupi. Segundo esse autor, essa unidade representa porções mais basais da crosta, aflorando em contato tectônico com as demais unidades do domínio. A constituição litológica do complexo é dominada por ortognaisses de composição tonalítica e granodiorítica, além de paragnaisses, mostrando efeitos variados de migmatização, tendo suas rochas alcançado condições metamórficas de fácies anfibolítico médio a alto. Ocupa uma vasta área na porção Sudoeste do município de Maranhãozinho.

A Suíte Intrusiva Tromai (PP2γt) constitui uma unidade de grande extensão geográfica, definida por Costa et. al (1977) que propuseram a denominação de Associação Anarogênica Tromai ao conjunto vulcano-plutônico constituído por tonalitos, trondhjemitos e granodioritos (TTG), granitos, quartzo-andesitos, riolitos e dacitos. Pestana (1995) a redefiniu como Suíte Tromai e a descreveu como constituída por intrusões granitóides polifásicas e de dimensões batolíticas, restritas ao domínio São Luís, incorporando, além das rochas da Associação Anarogênica Tromai original, parte do que era anteriormente considerado Complexo Maracaçumé. Apesar das transformações hidrotermais e/ou metamórficas posteriores, suas litologias apresentam texturas e mineralogia ígneas bem preservadas. Alguns

granitóides exibem deformações tectônicas manifestadas, principalmente, na forma de foliação (texturas nematoblásticas) ou milonitização localizada, quando cortado por zonas de cisalhamento de pequeno porte. Aflora em uma área situada na porção sudoeste do município de Maranhãozinho.

Formação Itapecuru (K12it). Campbell (1948) foi quem primeiro descreveu essa unidade, denominando-a de formação Serra Negra. Posteriormente, passou a usar o termo Itapecuru, atribuindo-lhe idade cretácea, posicionando-a, com discordância local, sobre a formação Codó. Litologicamente, essa unidade consiste, no flanco oeste e noroeste da bacia, de arenitos avermelhados, médios a grosseiros, com faixas conglomeráticas muito argilosas e intercalações de argilitos e siltitos, de coloração variegada. Seguem-se arenitos avermelhados e esbranquiçados, finos a médios, caulínicos, com estratificação cruzada de grande porte. Nas demais regiões, os arenitos são em geral finos com faixas de arenitos médios. O contato inferior da unidade com as formações Codó e Grajaú é concordante, apresentando discordâncias locais. Revela extensas e contínuas áreas de exposição, notadamente na região centro-oeste, norte e centro-leste da bacia, bem como, em faixas isoladas e restritas no flanco oeste, a W do município de Araguaiana e Colinas de Goiás. Sua espessura aflorante é superior a 200 metros. Os perfis de furos estratigráficos indicam espessuras variáveis de 270m (poço VGst-1MA), 400m (poço PMst-1-MA) e 600m (poço PAF-3-MA), segundo (Lima & Leite, 1978). É a que tem maior expressão geográfica e aflora, praticamente, em todos os quadrantes do município de Maranhãozinho, expondo-se amplamente na sede municipal (Ver mapa, Anexo 2).

6 - RECURSOS HÍDRICOS

6.1 - Águas Superficiais

O Maranhão é o único estado do Nordeste que menos se identifica com as características hidrológicas da região, pois não há estiagem e nem escassez de recursos hídricos, tanto superficiais como subterrâneos, em seu território.

É detentor de uma invejável rede de drenagem com, pelo menos, dez bacias hidrográficas perenes. Podem ser assim individualizadas: Bacia do rio Mearim, Bacia do rio Gurupi, Bacia do rio Itapecuru, Bacia do rio Grajaú, Bacia do rio Turiaçu, Bacia do rio Munim, Bacia do rio Maracaçumé-Tromaí, Bacia do rio Uru-Pericumã-Aurá, Bacia do rio

Parnaíba-Balsas, Bacia do rio Tocantins, além de outras pequenas bacias. Suas principais vertentes hidrográficas são: a Chapada das Mangabeiras, a Chapada do Azeitão, a Serra das Cruzeiras, a Serra do Gurupi e a Serra do Tiracambu.

As bacias hidrográficas são subdivididas em sub-bacias e microbacias. Elas constituem divisões das águas, feitas pela natureza, sendo o relevo responsável pela divisão territorial de cada bacia, que é formada por um rio principal e seus afluentes.

O município de Maranhãozinho pertence à bacia hidrográfica dos rios Maracaçumé-Tromaí, pois o rio Maracaçumé, drena a área do município. Essa bacia hidrográfica reúne, além dos cursos principais, rios de curtos trajetos, como o Irimirim, o Iriçu, o Negra Velha, o Anajatuba, o Cabelo da Velha, o Licondé, o Arapiranga e o Cururupu. Eles apresentam características amazônicas e deságuam na zona de costa, com inúmeras rias. São rios que vivem sob constante influência das marés e apresentam, próximo à foz, grandes larguras, orlados pela exuberante vegetação de mangue. Além do rio Maracaçumé, drenam a área do município os rios Pacoral e Peixe.

6.2 – Águas Subterrâneas

O estado do Maranhão está quase totalmente inserido na Bacia Sedimentar do Parnaíba, considerada uma das mais importantes províncias hidrogeológicas do país. Trata-se de bacia do tipo intracratônica, com arcabouço geométrico influenciado por feições estruturais de seu embasamento, o que lhe impõe uma estrutura tectônica em geral simples, com atitude monoclinal das camadas que mergulham suavemente das bordas para o seu interior.

Segundo Góes *et al.* (1993), a espessura máxima de todo o pacote sedimentar dessa bacia está estimada em 3.500 metros, da qual cerca de 85% são de idade paleozóica e o restante, mesozóica. Dessa forma, o estado do Maranhão, por estar assentado plenamente sobre terrenos de rochas sedimentares, diferentemente dos outros estados nordestinos, apresenta possibilidades promissoras de armazenamento e exploração de águas subterrâneas, com excelentes exutórios e sem períodos de estiagem.

6.2.1 - Domínios Hidrogeológicos

É considerada água subterrânea apenas aquela que ocorre abaixo da superfície, na zona de saturação, onde todos os poros estão preenchidos por água. A formação geológica que tem capacidade de armazenar e transmitir água é denominada aquífero.

Em relação à geologia, existem três domínios principais de águas subterrâneas: rochas ígneas e metamórficas, que armazenam água através da porosidade secundária resultante de fraturas, caracterizando, segundo Costa (2000), “aquífero fissural”; rochas carbonáticas, calcário e dolomito, que armazenam água com o desenvolvimento da porosidade secundária, através da dissolução e lixiviação de minerais carbonáticos pela água de percolação ao longo das discontinuidades geológicas, caracterizando o que é denominado de “aquífero cárstico”; sedimentos consolidados, arenitos, e inconsolidados, as aluviões e dunas, que caracterizam o aquífero poroso ou intergranular.

O município de Maranhãozinho apresenta dois domínios hidrogeológicos: o aquífero fissural, representado pelas rochas do Grupo Gurupi - formações Rio Peritoró (PP2p); pelo Complexo Maracaçumé (PP2m); Suíte Intrusiva Tromaí (PP2gt); e o aquífero poroso ou intergranular, representados pelos sedimentos consolidados da formação Itapecuru (K12it); e pelos sedimentos inconsolidados dos Depósitos Detrito-Lateríticas (Nd). Durante os trabalhos de campo foram cadastrados 33 pontos d'água sendo 31 poços tubulares (96,97%) e 01 poço amazonas (3,03%).

No domínio das rochas cristalinas, considerando que seus litótipos possuem uma porosidade primária quase nula, conferindo-lhes uma permeabilidade extremamente baixa, a ocorrência da água subterrânea é condicionada por uma porosidade secundária representada por fraturas e fendas, com circulação restrita às fraturas abertas, dando origem a reservatórios aleatórios, descontínuos e de pequena extensão, comumente denominado de “Aquífero Fissural”. Neste contexto hidrogeológico, em geral, o Sistema Cristalino tem potencial nulo, fazendo com que sua oferta de água repouse na exploração de suas reservas. Por suas características dimensionais e hidráulicas, bastante fracas, traduzidos por volumes reduzidos de vazão específica, verifica-se que a oferta d'água por poços tubulares é muito pequena. Principalmente se for levado em consideração que existe uma expectativa de diminuição desta oferta ao longo do tempo, em função, das estiagens mais prolongadas e das dificuldades de recargas impostas pelas próprias condições hidrogeológicas do sistema. A alimentação é de origem pluvial, com infiltração direta ou por intermédio de rios e riachos. A primeira é a que

se apresenta como maior contribuinte, sendo, entretanto, limitada às irregularidades das precipitações e a pouca capacidade de retenção de água pelo solo, excetuando-se as zonas fraturadas ou profundamente intemperizadas. Mesmo considerando que as quantidades de águas susceptíveis de serem exploradas destas rochas, serem, bastante limitadas, muitas vezes, as ocorrências de águas em fraturas assumem grande importância como fonte de abastecimento para pequenas comunidades rurais e para a dessedentação de animais.

O aquífero Itapecuru ocorre como aquífero livre ou semiconfinado na área do município. Por ser formado litologicamente por arenitos finos a muito finos, predominantemente argilosos, com intercalações de siltitos e argilitos, pode ser classificado como de potencial hidrogeológico de fraco a médio, com vazões variando entre 5,0 a 12,0 m³/h, podendo, em alguns casos, atingir mais de 40,0m³/h. Casos registrados em São Luís e São José do Ribamar, que captam suas águas subterrâneas com poços tubulares com profundidades que variam, em média, entre 30 e 100 metros de profundidade. Esse aquífero é alimentado pela: infiltração direta das precipitações pluviométricas nas áreas de recarga; infiltração vertical ascendente através das formações inferior; contribuição da rede de drenagem superficial, que pode ser prejudicada, pelo desenvolvimento de horizontes mais argilosos, que constituem verdadeiras barreiras hidrológicas, diminuindo significativamente o movimento descendente das águas, favorecendo um maior escoamento superficial. Enquanto que os exutórios são: a rede de drenagem superficial, quando os rios recebem por restituição as águas armazenadas no aquífero durante as cheias, principalmente; evapotranspiração, quando o caráter argiloso do perfil geológico, diminui a infiltração, favorecendo uma maior evapotranspiração nas áreas de recarga; infiltração vertical descendente na base do aquífero; algumas fontes de contato; e descarga artificial resultante do bombeamento de poços manuais e tubulares existentes.

6.2.2 – Diagnóstico dos Poços Cadastrados

O inventário hidrogeológico, realizado no município de Maranhãozinho, registrou a presença de 33 pontos d'água, sendo 32 poços tubulares e 01 poço amazonas, representativo (**Figura 3**).

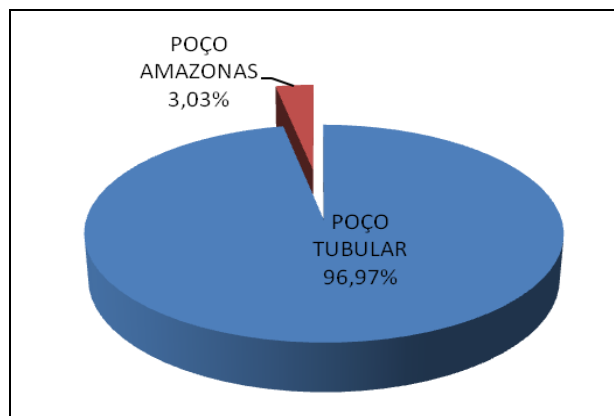


Figura 3 - Tipos de pontos de água cadastrados.

Como os poços tubulares representam 96,97% dos pontos cadastrados às discussões sobre o estudo, a seguir apresentados serão específicos a essa categoria. Todos os locais dos poços tubulares levantados estão classificados em duas naturezas: públicos (27 poços), quando estão em terrenos de servidão pública e particulares (05 poços), quando estão situados em propriedades privadas como ilustra, em termos percentuais, o gráfico da **figura 4**.

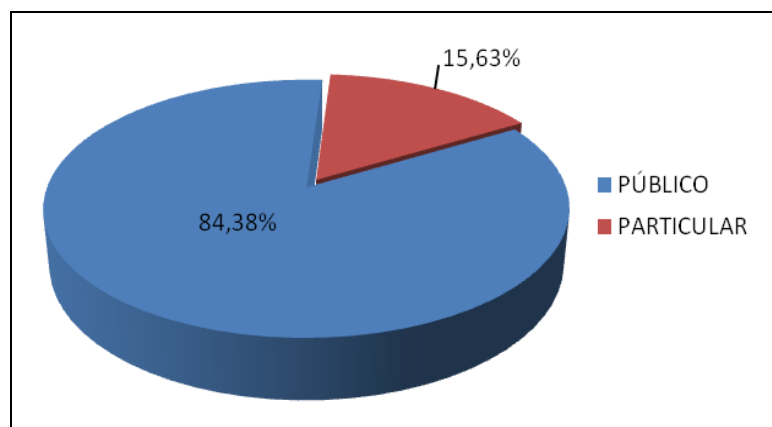


Figura 4 - Natureza dos poços cadastrados no município.

Foram identificadas nos trabalhos de campo quatro situações distintas, durante o cadastramento: *poços em operação, paralisados, não instalados e abandonados*. Os poços em operação são aqueles que estão em pleno funcionamento. Os paralisados estão sem funcionar, em função de problemas relacionados à manutenção ou quebra do equipamento. Os não instalados representam aqueles poços que foram perfurados, tiveram um resultado positivo,

mas não foram equipados com sistema de bombeamento e de distribuição. E por fim, os abandonados que incluem poços secos e/ou obstruídos, representados por aqueles que não apresentam possibilidade de captação de água.

A situação dessas obras, levando-se em conta seu caráter público ou particular, é apresentada em números absolutos no **quadro 1** e, em termos percentuais, na **figura 4**.

Quadro 1 – Natureza e situação dos poços cadastrados.

NATUREZA E SITUAÇÃO DOS POÇOS CADASTRADOS				
	Em operação	Paralisado	Não instalado	Abandonado
Público	17	2	5	3
Particular	5	0	0	0
Total	22	2	5	3

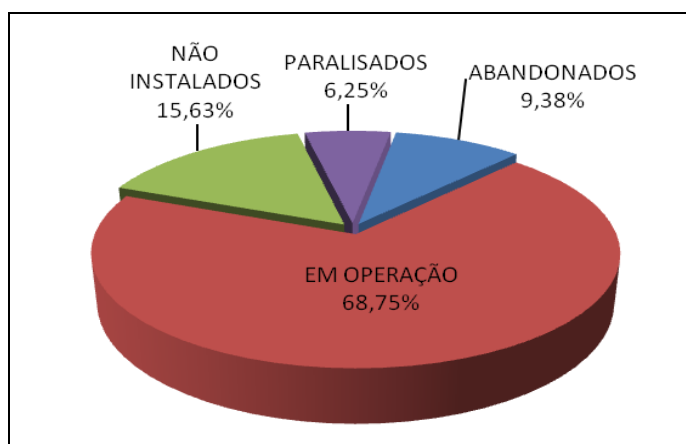


Figura 5 - Situação dos poços cadastrados

Em relação ao uso da água 21 poços são utilizados para o abastecimento urbano e 11 para uso doméstico. Nenhum poço é utilizado para uso doméstico e animal, industrial, irrigação, pecuária, bem como para uso múltiplo (uso doméstico, animal, industrial e na agricultura). A **figura 6** exibe em termos percentuais as diferentes destinações da água subterrânea no município. Quanto à natureza geológica da localização dos poços tubulares, em relação aos domínios hidrogeológicos de superfície, 100% estão locados sobre terrenos sedimentares.

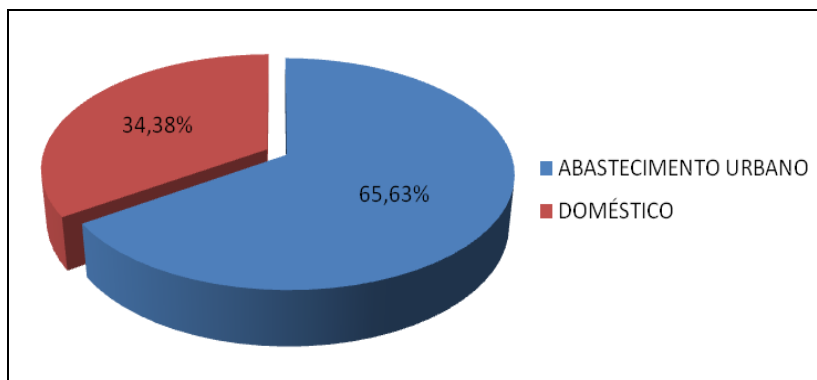


Figura 6 – Destinação do uso da água dos poços públicos e particulares.

A **figura 7** mostra a relação entre os poços em operação e os poços desativados (paralisados e não instalados), mas passíveis de entrar em funcionamento. Verifica-se que 07 poços públicos estão desativados, enquanto os particulares estão todos em operação. Os públicos, a depender da administração municipal, podem entrar em operação com substancial acréscimo de disponibilidade hídrica aos 17 já existentes, em pleno uso.

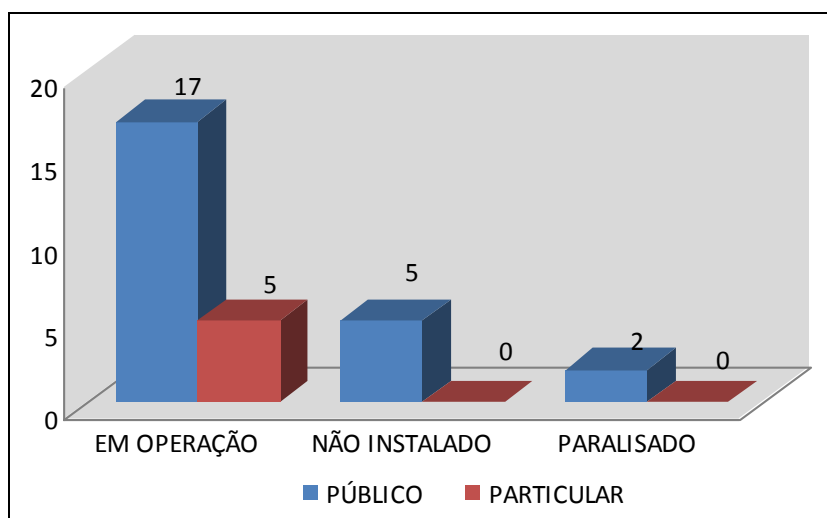


Figura 7 - Poços públicos e particulares em operação e outros passíveis de funcionamento.

6.2.3 – Aspectos Qualitativos das Águas Subterrâneas

Com relação à qualidade das águas dos poços cadastrados foram realizadas, “*in loco*”, medidas de condutividade elétrica, em amostras de águas de 26 poços, que é a capacidade de uma substância conduzir a corrente elétrica, diretamente relacionada com o teor de sais

dissolvidos.

Na maioria das águas subterrâneas naturais, a condutividade elétrica da água multiplicada por um fator, que varia entre 0,55 e 0,75, gera um valor estimativo dos Sólidos Totais Dissolvidos (STD). Neste diagnóstico utilizou-se o fator médio 0,65 para se obter o teor de sólidos totais dissolvidos, a partir do valor da condutividade elétrica, medida por condutivímetro nas águas dos poços cadastrados e amostrados.

A água com demasiado teor de sais dissolvidos não é recomendável para determinados usos. De acordo com a classificação de Mcneely *et al.* (1979), **quadro 2**, considera-se que águas com teores de STD menores do que 1.000 mg/L de sólidos totais dissolvidos são, em geral, satisfatórias para o uso doméstico, sendo consideradas de tipologia doce. Ressalta-se que para fins industriais podem ser utilizadas, respeitando-se os processos envolvidos, de acordo com critérios específicos de cada indústria.

Quadro 2 – Classificação das águas subterrâneas, quanto ao STD, segundo Mcneely *et al.* (1979).

Tipos de Água	Intervalo (mg/L)
Doce	< 1.000
Ligeiramente Salobra	1.000 – 3.000
Moderadamente Salobra	3.000 – 10.000

Com relação aos Sólidos Totais Dissolvidos – STD apresenta uma média por poço de 124,43 mg/L, com valor mínimo de 29,90 mg/L, encontrado na Aldeia Ximbó - Renda (poço JD 606) e valor máximo de 260,0 mg/L detectado na sede da Prefeitura Municipal (poço JD 901). De acordo com a classificação de Mcneely *et al.* (1979), **quadro 2**, 100% das águas se enquadram no tipo doce . **figura 8**.

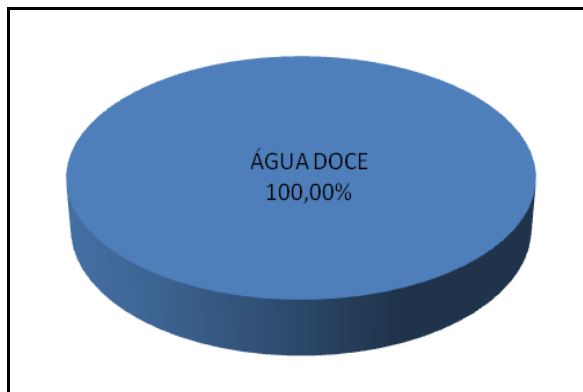


Figura 8 – Classificação química das águas, segundo Mcneely *et al.* (1979).

7 – CONCLUSÕES

Os estudos hidrogeológicos e a análise e processamento dos dados coletados no cadastramento de poços no município de Maranhãozinho permitiram estabelecer as seguintes conclusões:

7.1 - Geologicamente a área do município está representada pelas litologias do Grupo Gurupi – formação Rio Piritoró (PP2p), Complexo Maracaçumé (PP2m) e Suíte Intrusiva Tromai (PP2gt), do Pré-Cambriano; pelos sedimentos da formação Itapecuru (K12it), do Cretáceo; e Depósitos Detrito-Lateríticas (Nd), do Terciário;

7.2 - O inventário hidrogeológico, realizado no município de Maranhãozinho, registrou a presença de 33 pontos d'água, sendo 32 poços tubulares e 01 poço amazonas;

7.3 - Todos os locais dos poços tubulares levantados estão classificados em duas naturezas: públicos (27 poços), quando estão em terrenos de servidão pública e particulares (05 poços), quando estão situados em propriedades privadas;

7.4 - Em relação ao uso da água 21 poços são utilizados para o abastecimento urbano e 11 para uso doméstico;

7.5 - Quanto à natureza geológica da localização dos poços tubulares, em relação aos domínios hidrogeológicos de superfície, 100% estão localizados sobre terrenos sedimentares;

7.6 - Verifica-se que 07 poços públicos estão desativados, enquanto os particulares estão todos em operação;

7.7 - O município de Maranhãozinho apresenta dois domínios hidrogeológicos: o aquífero fissural, representado pelas rochas do Grupo Gurupi - formações Rio Piritoró (PP2p); pelo Complexo Maracaçumé (PP2m); Suíte Intrusiva Tromai (PP2gt); e o aquífero poroso ou intergranular, representados pelos sedimentos consolidados da formação Itapecuru (K12it); e pelos sedimentos inconsolidados dos Depósitos Detrito-Lateríticas (Nd);

7.8 - No domínio das rochas cristalinas, considerando que seus litótipos possuem uma porosidade primária quase nula, conferindo-lhes uma permeabilidade extremamente baixa, a ocorrência da água subterrânea é condicionada por uma porosidade secundária representada por fraturas e fendas, com circulação restrita às fraturas abertas, dando origem a reservatórios aleatórios, descontínuos e de pequena extensão, comumente denominado de “Aquífero Fissural”. Neste contexto hidrogeológico, em geral, o Sistema Cristalino tem potencial nulo;

7.9 - O aquífero Itapecuru ocorre como aquífero livre ou semiconfinado na área do município. Por ser formado litologicamente por arenitos finos a muito finos,

predominantemente argilosos, com intercalações de siltitos e argilitos, pode ser classificado como de potencial hidrogeológico de fraco a médio, com vazões variando entre 5,0 a 12,0 m³/h, podendo, em alguns casos, atingir mais de 40,0m³/h;

7.10 - As Coberturas Detrito-Lateríticas, representadas por lateritas, arenitos argilosos, argilitos e conglomerados, essas características litológicas determinam um aquífero com baixa permeabilidade e, conseqüentemente, com uma baixa produtividade;

7.11 - Com relação à qualidade das águas dos poços cadastrados foram realizadas, “*in loco*”, medidas de condutividade elétrica, em amostras de águas de 26 poços;

7.12 - A Condutividade Elétrica, obtida nas amostras analisadas dos poços cadastrados, apresenta em 100,0% baixos valores de Sólidos Totais Dissolvidos (STD), caracterizando a água como doce, ou seja, de boa potabilidade para o consumo humano, como determina a Portaria do MS nº 518/2004;

7.13 – Em termos de Sólidos Totais Dissolvidos – STD apresenta uma média por poço de 124,43 mg/L, com valor mínimo de 29,90 mg/L, encontrado na Aldeia Ximbó - Renda (poço JD 606) e valor máximo de 260,0 mg/L detectado na sede da Prefeitura Municipal (poço JD 901). De acordo com a classificação de Mcneely *et al.* (1979), 100% das águas se enquadram no tipo doce;

7.14 - Por não ser objetivo do projeto não foram realizados testes de bombeamento nos poços cadastrados;

7.15 - Em função da carência de dados dos poços existentes, do conhecimento de valores referenciais de vazões dos aquíferos da região e da imprecisão das informações coletadas, junto aos usuários e moradores não foram abordados aspectos quantitativos das descargas de água subterrânea.

8 – RECOMENDAÇÕES

8.1 – A administração municipal deve conscientizar os líderes comunitários de que o sistema de abastecimento, onde o poço é a peça mais importante, pertence à comunidade e, dessa forma, devem protegê-lo e conservar em perfeito funcionamento, pois é uma obra de grande importância e benefício para todos da comunidade;

8.2 – Como é comum no município, locais de ocorrência aflorante do nível freático dos aquíferos, é importante conscientizar as comunidades sobre os riscos de contaminação desses mananciais, por lixos e fossas situados em locais inadequados, pois podem provocar sérias doenças de veiculação hídrica;

8.3 – A prefeitura municipal deve fazer anualmente análise físico-química completa nos poços públicos do município (tubular e amazonas), visando um acompanhamento sistemático da qualidade dessas águas para o seu uso adequado;

8.4 – Para um melhor aproveitamento dos recursos hídricos subterrâneos disponíveis no município é importante que se faça uma campanha de recuperação e instalação dos poços desativados e não instalados, com a finalidade de aumentar consideravelmente a disponibilidade de água;

8.5 – Deve ser assegurado, por parte do município, medidas de proteção sanitária na construção dos poços tubulares e amazonas, a fim de garantir boa qualidade de água para a população, do ponto de vista bacteriológico;

8.6 – Pela importância histórica e regional que representa o rio Itapecuru seu progressivo nível de poluição exige o desenvolvimento de um programa que vise o diagnóstico e o mapeamento das fontes poluidoras desse manancial.

9 – REFERÊNCIAS BIBLIOGRÁFICAS

AGUIAR, G. A. de. Revisão geológica da bacia paleozóica do Maranhão. In: Congresso Brasileiro de Geologia, 25., 1971, São Paulo. **Anais...** São Paulo: SBG, 1971. p. 113-122.

_____. **Bacia do Maranhão: geologia e possibilidades de petróleo.** Belém: PETROBRÁS/RENOR, 1969. Inédito.

AGUIAR, R. B. de. **Impacto da ocupação urbana na qualidade das águas subterrâneas na faixa costeira do município de Caucaia – Ceará.** 1999. Dissertação (Mestrado em Hidrologia)-Universidade Federal do Ceará, Fortaleza, 1999.

ALCÂNTARA, E. H. de. Caracterização da Bacia Hidrográfica do Rio Itapecuru, Maranhão-Brasil. **Caminhos de geografia – revista online**, São Luiz. Disponível em: <www.ig.ufu.br/caminhos_de_geografia.html>. Acesso em: 23 abr. 2011.

ANDRADE, M. C. de. **Paisagens e problemas do Brasil.** 2. ed. São Paulo: Brasiliense, 1969.

BRAGA, A. et al. **Projeto Fortaleza: relatório final.** Recife: DNPM;CPRM, 1977. v. 1.

BRASIL. Departamento Nacional da Produção Mineral. Projeto Radam. **Folha SA. 23 São Luis e parte da folha SA. 24 Fortaleza: geologia, geomorfologia, pedologia, vegetação, uso potencial da terra.** Rio de Janeiro: DNPM, 1973. v. 3. (Levantamento de Recursos Naturais, 3).

BRITO NEVES, B.B. The Cambro-ordovician of the Borborema Province. **Boletim IG - Série Científica**, São Paulo, v. 29, p. 175-193, 1998.

CABRAL, J. Movimento das águas subterrâneas. In: FEITOSA, A. C.; MANOEL FILHO, J. **Hidrogeologia: conceitos e aplicações.** 2. ed. Fortaleza: CPRM, 2000. p. 35-52.

CALDAS, A. L. R.; RODRIGUES, M. DO S. Avaliação da percepção ambiental: estudo de caso da comunidade Ribeirinha da microbacia do Rio Magu. **Rev. Eletrônica Mestr. Educ. Ambient.**, Rio Grande (RS), v.15, jul.-dez. 2005. Disponível em: <<http://www.remea.furg.br/edicoes/vol15/art14.pdf>>. Acesso em: 03 ago. 2011.

CAMPBELL, D.F. Estados do Maranhão e Piauí. In: Conselho Nacional do Petróleo. **Relatório de 1947**. Rio de Janeiro, 1948. p. 71-78.

CAMPOS, M. de et al. **Projeto Rio Jaguaribe**: relatório final. Recife:DNPM;CPRM, 1976. v. 1.

CEMAR. Sistema de Transmissão. 2011. Disponível em:
<http://www.mzweb.com.br/cemar/web/conteudo_pti.asp?idioma=0&tipo=5435&conta=45>. Acesso em: 21 jan. 2011.

CONFEDERAÇÃO NACIONAL DOS MUNICÍPIOS. 2000. Disponível em:
<http://www.cnm.org.br/dado_geral/ufmain.asp?iIdUf=100121>. Acesso em: 23 jan. 2011.

_____. 2002. Disponível em:
<http://www.cnm.org.br/dado_geral/ufmain.asp?iIdUf=100121>. Acesso em: 03 fev. 2011.

_____. 2009. Disponível em:
<http://www.cnm.org.br/dado_geral/ufmain.asp?iIdUf=100121>. Acesso em: 21 fev. 2011.

CORREIA FILHO, F. L. Projeto Cadastro de Fontes de Abastecimento por Água Subterrânea do Estado do Maranhão: proposta técnica. Teresina: CPRM, 2009. 6 f. Inédito.

COSTA, J. L. **Programa Grande Carajás**: Castanhal, Folha SA.23-V-C- Estado do Pará. Belém: CPRM, 2000. Programa Levantamentos Geológicos Básicos do Brasil. CD-ROM.

COSTA, J. L. et al. **Projeto Gurupi**: relatório final da etapa. Belém: CPRM, 1977. v.1.

COSTA, W. D.; SILVA, A.B. da. Hidrogeologia dos meios anisotrópicos. In: FEITOSA, A. C.; MANOEL FILHO, J. **Hidrogeologia**: conceitos e aplicações. 2. ed. Fortaleza: CPRM, 2000. p. 133-174.

CPRM - SERVIÇO GEOLÓGICO DO BRASIL. **Carta hidrogeológica do Brasil ao milionésimo**: Folha SB.23 - Teresina: bloco Nordeste. Inédito.

_____. **Carta geológica do Brasil ao milionésimo**: Sistema de Informações Geográficas-SIG: folha SB.23 Teresina. Brasília: CPRM, 2004. 1 CD-ROM. Programa Geologia do Brasil.

EMBRAPA. **Solos do Nordeste**. Recife, 2006. Disponível em:
<www.uep.cnps.embrapa.br/solos/index.html>. Acesso em: 11 jun. 2011.

FEITOSA, A. C. **O Maranhão primitivo**: uma tentativa de constituição. São Luís: Ed. Augusta, 1983.

_____. Relevo do Estado do Maranhão: uma nova proposta de classificação topomorfológica. In: SIMPÓSIO NACIONAL DE GEOMORFOLOGIA; REGIONAL CONFERENCE ON GEOMORPHOLOGY, 6., 2006, Goiania. **Anais...** Goiânia, 2006. p.1-11.

FEITOSA, A. C.; TROVÃO, J. R. **Atlas escolar do Maranhão**: espaço geo-histórico-cultural. João Pessoa: Grafset, 2006.

GOÉS, A. M. **A Formação Poti (Carbonífero inferior) na Bacia do Parnaíba**. São Paulo: USP, 1995. 170 f. Tese (Doutorado em Geologia Sedimentar)-Universidade de São Paulo, 1995.

GOÉS, A. M. de O.; TRAVASSOS, W. A. S.; NUNES, K. C. **Projeto Parnaíba**: reavaliação da bacia e perspectivas exploratórias. Belém: PRETROBRAS, 1993. 3 v.

GOÉS, A.M.O.; FEIJÓ, J.F. Bacia do Parnaíba. **B.Geoc. Petrobrás**, Rio de Janeiro, v. 8, n.1, p. 57-67, 1994.

GOOGLE MAPS. Disponível em: <<http://maps.google.com.br/maps?hl=pt-BR&tab=wl>>
Acesso em: 01 mar. 2011.

IBAMA. **Plano de Manejo do Parque Nacional dos Lençóis Maranhenses**. São Luís, MA. 2003. 499 p.

IBGE. **Atlas do Estado do Maranhão**. Rio de Janeiro, 1984. 104 p., mapas color., il.

_____. **Censo 2010**. Disponível em: <www.ibge.gov.br/cidadesat/topwindow.htm?1>. Acesso em: 20 jan. 2011.

_____. **Mapas municipais estatísticos**. 2007. Disponível em:
<<ftp://geofp.ibge.gov.br/documentos/recursosnaturais/diagnosticos/maranhao.pdf>>. Acesso em: 22 jan. 2011.

_____. **Zoneamento geoambiental do estado do Maranhão**: diretrizes gerais para a ordenação territorial. Salvador, 1997. Disponível em:
<<ftp://geofp.ibge.gov.br/documentos/recursosnaturais/diagnosticos/maranhao.pdf>>. Acesso em: 20 jan. 2011.

INSTITUTO MARANHENSE DE ESTUDOS SOCIOECONÔMICOS E
CARTOGRÁFICOS. **Perfil do Maranhão 2006/2007**. São Luís: IMESC, 2008. v.1.

_____. **Anuário Estatístico do Maranhão**. São Luís: IMESC, 2010. 791 p. v. 4.

JORNAL DO TEMPO. **Previsão**. Disponível em: <<http://jornaldotempo.uol.com.br>>. Acesso em: 11 ago. 2011.

KEGEL, W. **Contribuição para o estudo do devoniano da Bacia do Parnaíba**. Rio de Janeiro: DNPM, 1953. 48 f. (Boletim 141).

KLEIN, E. L. et al. **Geologia e recursos minerais da folha Cândido Mendes SA.23-V-D-II, estado do Maranhão**: escala 1:100.000. Belém: CPRM, 2008. 150 p. il. Programa Geologia do Brasil - PGB.

KLEIN, E. L.; MOURA, C. A. V. Síntese geológica e geocronológica do Cráton São Luís e do Cinturão Gurupi na região do Rio Gurupi (NE – Pará / NW – Maranhão). **Geol.USPSér.Cient.**, São Paulo, v.3, p. 97-112, ago. 2003.

LEITE, J. F.; ABOARRAGE, A. M.; DAEMON, R. F. **Projeto Carvão da Bacia do Parnaíba**: relatório final das etapas II e III. Recife: CPRM, 1975. v.1.

LEITES, S. R. (Org.) et al. **Presidente Dutra -SB.23-X-C**: estado do Maranhão. Brasília: CPRM, 1994. 100 p. il. Escala 1:250.000. 2 mapas. Programa Levantamentos Geológicos Básicos do Brasil - PLGB.

LIMA, E. A. M.; LEITE, J. F. **Projeto Estudo Global dos Recursos Minerais da Bacia Sedimentar do Parnaíba**: integração geológico-metalogenética: relatório final da etapa III. Recife, DNPM/CPRM, 1978. v.1.

MARANHÃO. Secretaria de Estado do Meio Ambiente. **Plano Estadual de Prevenção e Controle do Desmatamento e Queimadas no Maranhão – PPCDMA**: produto 4: síntese do diagnóstico, matriz do plano e contribuição do processo de consulta pública para elaboração. Brasília, 2011.120p.

McNEELY, R. N.; NEIMANIS, V. P.; DWYER, L. Water quality sourcebook: a guide to water quality parameters. Ottawa, Canadá: [s.n.], 1979.

MESNER, J. C; WOOLDRIDGE, L. C. Estratigrafia das bacias paleozoica e cretácea do Maranhão. **B. Técn. Petrobrás**, Rio de Janeiro: Petrobrás, v.7, n.2, p. 137-164, Mapas. 1964.

MANOEL FILHO, J. Ocorrências das águas subterrâneas. In: FEITOSA, A. C.; MANOEL FILHO, J. **Hidrogeologia**: conceitos e aplicações. 2. ed. Fortaleza: CPRM, 2000. p. 13-33.

MUEHE, D. Geomorfologia Costeira. In: GUERRA, A. J. T.; CUNHA, S.B. (Org.). **Geomorfologia**: uma atualização de bases e conceitos. Rio de Janeiro: Bertrand, 1994. p. 253-308.

NOGUEIRA, N. M. C. **Estrutura da comunidade fitoplântica, em cinco lagos marginais do Rio Turiaçu, (Maranhão, Brasil) e sua relação com o pulso de inundação**. 2003. 122 f. Tese (Doutorado em Ecologia e Recursos Naturais)-Centro de Ciências Biológicas e da Saúde, Universidade de São Carlos, São Paulo, 2003.

PASTANA, J. M. do (Org.). **Turiaçu- folha SA.23-V-D/ Pinheiro - folha SA.23-Y-B**: estados do Pará e Maranhão. Brasília: CPRM - Serviço Geológico do Brasil, 1995. 205 p. il, Escala 1:250.000. 4 mapas. Programa Levantamentos Geológicos Básicos do Brasil - PLGB.

PETRI, S.; FÚLVARO, V. J. **Geologia do Brasil (Fanerozóico)**. São Paulo: T. A. Queiroz, USP, 1983. 631p. (Biblioteca de Ciências Naturais, 9).

PLUMMER, F. B. **Bacia do Parnaíba**. Rio de Janeiro: Conselho Nacional de Petróleo, 1948. p. 87-143. Relatório de 1946.

RAMOS, W. L. B. e. **Composição do fitoplancton (zygnemaphyceae) de lagos da planície e inundação do Rio Pericumã, baixada maranhense, Maranhão – Brasil**. São Luís: Centro Federal de Educação do Maranhão, 2007. Trabalho de conclusão de curso.

RIBEIRO, J. A. P.; MEMO, F.; VERÍSSIMO, L. S. (Org.). **Caxias**: Folha SB.23-X-B: estados do Piauí e Maranhão. Brasília: CPRM, 1998. 130 p. il. 2 mapas. Escala 1:250.000. Programa Levantamentos Geológicos Básicos do Brasil.

SANTOS, E. J. dos. et al. A região de dobramentos nordeste e a Bacia do Parnaíba, incluindo o Cráton de São Luís e as bacias marginais. In: SCHOBENHAUS, C. (Coord.) et al. **Geologia do Brasil**: texto explicativo do mapa geológico do Brasil e da área oceânica adjacente incluindo depósitos minerais - escala: 1:2.500.000. Brasília: DNPM, 1984. p. 131-189.

SANTOS, J. H. S. dos. **Lençóis maranhenses atuais e pretéritos**: um tratamento espacial. 2008. 250 f. Tese (Doutorado em Geografia)-Universidade Federal do Rio de Janeiro, Rio de Janeiro, 2008.

SILVA, A. J. P. da. et al. Bacias sedimentares paleozoicas e meso-cenozóicas interiores. In: BIZZI, L. A. (Ed.). **Geologia, tectônica e recursos minerais do Brasil**: texto, mapas e SIG. Brasília: CPRM, 2003. p. 55-85.

SOARES FILHO, A. R. **Projeto Estudo Global dos Recursos Minerais da Bacia Sedimentar do Parnaíba**: subprojeto hidrogeologia: relatório final – folha 07 – Teresina-NO. Recife: CPRM, 1979.2 v.

SUDENE. **Inventário hidrogeológico básico do Nordeste – Folha n. 4 – São Luís-SE**. Recife, 1977. 165 p. (BRASIL. SUDENE. Hidrogeologia, 51).

VALLADARES, C. C. et al. **Aptidão agrícola do Maranhão**. Campinas: Embrapa, 2005.

VIA RURAL. **Serviços**: áreas de proteção ambiental. <<http://br.viarural.com/>>. Acesso em: 08 set. 2011. Acesso em: 08 set. 2011.

APÊNDICE

CÓDIGO POÇO	LOCALIDADE	LATITUDE	LONGITUDE	NATUREZA DO PONTO	SITUAÇÃO DO TERRENO	FINALIDADE DO USO	PROF (m)	NE (m)	ND (m)	SITUAÇÃO DO POÇO	EQUIPAMENTO DE BOMBEAMENTO	COND. ELÉTRICA (µS/cm)	STD (mg/L)
JD606	Aldeia Ximbó - Renda	-2,67621704	-46,02960893	Tubular	Público	Abastecimento urbano	80			Em operação	Compressor de ar	46	29,90
JD607	Aldeia Ximbó - Renda	-2,67614731	-46,02954456	Tubular	Público	Abastecimento urbano	80			Paralisado	Submersa		0,00
JD608	Pov. Sítio Novo	-2,65545138	-45,99892446	Tubular	Público	Abastecimento urbano	140			Não instalado			0,00
JD609	Pov. Centro do Chicão	-2,64754959	-45,99473485	Tubular	Público	Abastecimento urbano	130			Não instalado			0,00
JD610	Pov. Centro dos Martins	-2,59454914	-45,965826	Tubular	Público	Abastecimento urbano	58			Não instalado	Submersa		0,00
JD896	Posto Santa Maria	-2,23901697	-45,85732528	Tubular	Particular	Doméstico				Em operação	Submersa	99	64,35
JD897	Pov. Vila Caçula	-2,18852707	-45,79106399	Tubular	Público	Abastecimento urbano	120			Em operação	Compressor de ar	84	54,60
JD899	Pov. Vila São João	-2,18871483	-45,8712835	Tubular	Público	Abastecimento urbano	60			Em operação	Injetora	118	76,70
JD900	Auto Posto Pinheiro	-2,23831424	-45,85836061	Tubular	Particular	Doméstico	14			Em operação	Submersa	99	64,35
JD901	Sede da Prefeitura	-2,24105009	-45,85874149	Tubular	Público	Abastecimento urbano				Em operação	Submersa	400	260,00
JD902	Sede P7	-2,24201568	-45,86362847	Tubular	Público	Abastecimento urbano	252			Paralisado	Submersa		0,00
JD903	Sede P4	-2,24604973	-45,86187431	Tubular	Público	Abastecimento urbano	200			Em operação	Submersa	149	96,85
JD904	Sede P5	-2,24488565	-45,85680493	Tubular	Público	Abastecimento urbano	200			Em operação	Submersa	339	220,35
JD905	Sede P3	-2,24457988	-45,85921892	Tubular	Público	Abastecimento urbano	200			Em operação	Submersa	236	153,40
JD906	Sede P6	-2,24808284	-45,85872539	Tubular	Público	Abastecimento urbano		26,7		Abandonado		251	163,15
JD907	Sede P2	-2,24188157	-45,85735747	Tubular	Público	Abastecimento urbano	180			Em operação	Submersa	228	148,20
JD908	Sede P1	-2,24170991	-45,86040446	Tubular	Público	Abastecimento urbano	140			Em operação	Submersa	333	216,45
JD909	Cent. Saúde Marizinha S. Almeida	-2,24543818	-45,85904189	Tubular	Público	Doméstico				Em operação	Submersa	168	109,20
JD910	Esc. Municipal Dep. João Silva	-2,24718698	-45,86165973	Tubular	Público	Doméstico		3		Em operação	Submersa	135	87,75
JD911	Unid. Escolar Pequeno Davi	-2,24073895	-45,85809776	Tubular	Público	Doméstico	25			Em operação	Submersa	69	44,85
JD912	Armazem Paraiba	-2,24330314	-45,85691222	Tubular	Particular	Doméstico	15			Em operação	Submersa	134	87,10
JD913	Pov. Vila São Pedro	-2,48572656	-46,01172396	Tubular	Público	Abastecimento urbano	166			Não instalado			0,00
JD914	Pov. Vila São Pedro	-2,48521694	-46,01355859	Tubular	Público	Abastecimento urbano	38			Em operação	Injetora	252	163,80
JD915	Pov. Bom Jesus da Mata	-2,44977423	-45,97666749	Tubular	Público	Abastecimento urbano	59	7,07		Abandonado		152	98,80
JD916	Pov. Bom Jesus da Mata	-2,44972059	-45,97531565	Tubular	Público	Abastecimento urbano	184			Em operação	Submersa	268	174,20
JD917	Pov. Bom Jesus da Mata	-2,4495972	-45,97538539	Tubular	Público	Abastecimento urbano	87	5,52		Não instalado		263	170,95
JD918	Esc. Mun. Henrique de La Roque	-2,24132367	-45,8575184	Tubular	Público	Doméstico	20			Em operação	Submersa	131	85,15
JD919	Sede	-2,24057802	-45,85774907	Tubular	Particular	Doméstico	25			Em operação	Submersa	123	79,95
JD920	Esc. Infantil Clube de Mães	-2,24424728	-45,86129495	Tubular	Particular	Doméstico	20			Em operação	Submersa	181	117,65
JD921	Sede	-2,24158117	-45,86039909	Tubular	Público	Abastecimento urbano	19	13,2		Abandonado		234	152,10
JD922	Unid. Esc. Ulisses Guimarães	-2,24077114	-45,86227664	Tubular	Público	Doméstico	20			Em operação	Submersa	153	99,45
JD923	Unid. Integrada Gastão Vieira	-2,24312075	-45,85470744	Tubular	Público	Doméstico	18			Em operação	Submersa	257	167,05
JL288	Pov. Quadra da Arariboia	-2,55364546	-46,0821534	Escavado	Público	Abastecimento urbano	6	5,62		Em operação	Sarilho	75	48,75

ANEXOS