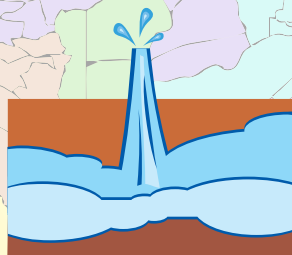


# RELATÓRIO DIAGNÓSTICO DO MUNICÍPIO DE POÇÃO DE PEDRAS

**PROJETO CADASTRO DE  
FONTES DE ABASTECIMENTO  
POR ÁGUA SUBTERRÂNEA**

**ESTADO DO MARANHÃO**



**PAC** PROGRAMA DE  
ACELERAÇÃO DO  
CRESCIMENTO

Dezembro/2011

**Ministério de Minas e Energia**  
**Secretaria de Geologia, Mineração e Transformação Mineral**  
**Programa de Aceleração do Crescimento - PAC /CPRM - Serviço Geológico do Brasil**  
**Diretoria de Hidrologia e Gestão Territorial**  
**Departamento de Hidrologia**  
**Divisão de Hidrogeologia e Exploração**  
**Residência de Teresina**

**PROJETO CADASTRO DE FONTES DE ABASTECIMENTO POR**  
**ÁGUA SUBTERRÂNEA**

**ESTADO DO MARANHÃO**

**RELATÓRIO DIAGNÓSTICO DO MUNICÍPIO DE**  
**POÇÃO DE PEDRAS**

**ELABORAÇÃO E ORGANIZAÇÃO DO TEXTO**

**Geólogo: Francisco Lages Correia Filho/CPRM – Especialista em Recursos**  
**Hídricos e Meio Ambiente**

**CONSULTORIA EXTERNA – SERVIÇOS TERCEIRIZADOS**

**Geólogo: Érico Rodrigues Gomes – M. Sc.**

**Geólogo: Ossian Otávio Nunes – Especialista em Recursos Hídricos**

**Geólogo: José Barbosa Lopes Filho – Especialista em Recursos Hídricos e Meio Ambiente**

**Teresina/Piauí**

**Dezembro/2011**

MINISTÉRIO DE MINAS E ENERGIA  
Edison Lobão  
Ministro de Estado

SECRETARIA EXECUTIVA  
Márcio Pereira Zimmermann  
Secretário Executivo

---

MINISTÉRIO DO PLANEJAMENTO,  
ORÇAMENTO E GESTÃO  
Maurício Muniz Barreto de Carvalho  
Secretário do Programa de Aceleração do  
Crescimento

SECRETARIA DE GEOLOGIA,  
MINERAÇÃO E TRANSFORMAÇÃO  
MINERAL  
Claudio Scliar  
Secretário

---

### CPRM – Serviço Geológico do Brasil

Manoel Barretto da Rocha Neto  
Diretor-Presidente

Thales de Queiroz Sampaio  
Diretor de Hidrologia e Gestão Territorial - DHT

Roberto Ventura Santos  
Diretor de Geologia e Recursos Minerais - DGM

Eduardo Santa Helena  
Diretor de Administração e Finanças - DAF

Antônio Carlos Bacelar Nunes  
Diretor de Relações Institucionais e  
Desenvolvimento - DRI

Frederico Cláudio Peixinho  
Chefe do Departamento de Hidrologia - DEHID

Ana Beatriz da Cunha Barreto  
Chefe da Divisão de Hidrogeologia e Exploração - DIHEXP

Antônio Reinaldo Soares Filho  
Chefe da Residência de Teresina - RETE

Maria Antonieta A. Mourão  
Coordenadora Executiva do DEHID

Frederico José de Souza Campelo  
Coordenador Executivo da RETE

Francisco Lages Correia Filho  
Assistente de Produção DHT/RETE

## COORDENAÇÃO GERAL

Frederico Cláudio Peixinho – Chefe do DEHID

## COORDENAÇÃO TÉCNICA

Francisco Lages Correia Filho – CPRM/RETE  
Carlos Antônio da Luz - CPRM/RETE

## RESPONSÁVEIS PELO PROJETO

Carlos Antônio da Luz – Período 2008/2009  
Francisco Lages Correia Filho – Período 2009/2011

## COORDENAÇÃO DE ÁREA

Ângelo Trévia Vieira  
Liano Silva Veríssimo  
Felicíssimo Melo  
Epifânio Gomes da Costa  
Breno Augusto Beltrão  
Ney Gonzaga de Sousa  
Francisco Alves Pessoa  
Jardo Caetano dos Santos (in memorian)  
Pedro de Alcântara Braz Filho

## EQUIPE TÉCNICA DE CAMPO

### REFO

Ângelo Trévia Vieira  
Epifânio Gomes da Costa  
Felicíssimo Melo  
Francisco Alves Pessoa  
Liano Silva Veríssimo

### RETE

Francisco Lages Correia Filho  
Carlos Antônio da Luz  
Cipriano Gomes Oliveira  
Ney Gonzaga de Sousa  
Francisco Pereira da Silva  
José Carlos Lopes

### SUREG/RE

Breno Augusto Beltrão

### SUREG/SA

Jardo Caetano dos Santos (in memorian)  
Pedro de Alcântara Braz Filho

## SERVIÇOS TERCEIRIZADOS DE GEOLOGIA/HIDROGEOLOGIA DOS RELATÓRIOS MUNICIPAIS

Érico Rodrigues Gomes – Geólogo, M. Sc.  
Ossian Otávio Nunes – Geólogo, Especialista em Recursos Hídricos  
José Barbosa Lopes Filho – Geólogo, Especialista em Recursos Hídricos e Meio Ambiente

## RECENSEADORES

Adauto Bezerra Filho  
Antônio Edílson Pereira de Souza  
Antonio José de Lima Neto  
Antonio Marques Honorato  
Átila Rocha Santos  
Celso Viana Maciel  
Cipriano Gomes de Oliveira - CPRM/RETE  
Claudionor de Figueiredo  
Daniel Braga Torres  
Daniel Guimarães Sobrinho  
Ellano de Almeida Leão  
Emanuelle Vieira de Oliveria  
Felipe Rodrigues de Lima Simões  
Francisco Edson Alves Rodrigues  
Francisco Fábio Firmino Mota  
Francisco Ivanir Medeiros da Silva  
Francisco Pereira da Silva - CPRM/RETE  
Gecildo Alves da Silva Junior  
Glauber Demontier Queiroz Ponte  
Haroldo Brito de Sá  
Henrique Cristiano C. Alencar  
Jardel Viana Marciel  
Joaquim Rodrigues Lima Junior  
José Bruno Rodrigues Frota  
José Carlos Lopes - CPRM/RETE  
Juliete Vaz Ferreira  
Julio César Torres Brito  
Nicácia Débora da Cunha  
Pedro Hermano Barreto Magalhães  
Raimundo Jeová Rodrigues Alves  
Raimundo Viana da Silva  
Ramiro Francisco Bezerra Santos  
Ramon Leal Martins de Albuquerque  
Rodrigo Araújo de Mesquita  
Robson Ferreira da Silva  
Robson Luiz Rocha Barbosa  
Romero Amaral Medeiros Lima  
Ronner Ferreira de Menezes  
Roseane Silva Braga  
Valdecy da Silva Mendonça  
Veruska Maria Damasceno de Moraes

## APOIO TÉCNICO-ADMINISTRATIVO

Thiago Moraes Sousa - ASSFI/RETE  
Marise Matias Ribeiro – Técnica em Geociências

## DIAGNÓSTICO DOS POÇOS CADASTRADOS

## ELABORAÇÃO E ORGANIZAÇÃO DO TEXTO

Francisco Lages Correia Filho - CPRM/RETE - Geólogo

## REVISÃO BIBLIOGRÁFICA DOS RELATÓRIOS DIAGNÓSTICOS MUNICIPAIS

Mônica Cordulina da Silva  
Bibliotecária - CPRM/RETE

## ILUSTRAÇÕES

Francisco Lages Correia Filho - CPRM/RETE  
Ney Gonzaga de Sousa - CPRM/RETE  
Maria Tereza Barradas - Terceirizada  
Veruska Maria Damasceno de Moraes - Terceirizada

## BANCO DE DADOS DO SIAGAS

### Coordenação

Josias Lima – Coordenador Nacional do SIAGAS – SUREG/RE

### Operador na RETE

Carlos Antônio da Luz – Responsável pelo SIAGAS/RETE

### Consistência das Fichas

Evanilda do Nascimento Pereira - Terceirizada  
Iris Celeste Nascimento Bandeira - CPRM/RETE  
José Sidiney Barros - CPRM/RETE  
Ney Gonzaga de Sousa - CPRM/RETE  
Maria Tereza Barradas - Terceirizada  
Mickaelon Belchior Vasconcelos - CPRM/RETE  
Paulo Guilherme de O. Sousa - Terceirizado  
Renato Teixeira Feitosa - Terceirizado  
Veruska Maria Damasceno de Moraes - Terceirizada

## ELABORAÇÃO DOS MAPAS MUNICIPAIS DE PONTOS D'ÁGUA

### Coordenação

Francisca de Paula da Silva Braga - CPRM/RETE - ASPDRI

### Execução

Francisca de Paula da Silva Braga - CPRM/RETE - ASPDRI  
Gabriel Araújo dos Santos - CPRM/RETE  
Maria Tereza Barradas - Terceirizada  
Paulo Guilherme de O. Sousa – Terceirizado  
Veruska Maria Damasceno de Moraes - Terceirizada

## ELABORAÇÃO DOS RECORTES GEOLÓGICOS MUNICIPAIS

Francisca de Paula da Silva Braga - CPRM/RETE - ASPDRI  
Gabriel A. dos Santos – CPRM/RETE  
Iris Celeste Bandeira Nascimento - CPRM/RETE  
Maria Tereza Barradas - Terceirizada  
Paulo Guilherme de O. Sousa - Terceirizado.

C824p Correia Filho, Francisco Lages

Projeto Cadastro de Fontes de Abastecimento por Água Subterrânea, estado do Maranhão: relatório diagnóstico do município de Poção de Pedras / Francisco Lages Correia Filho, Érico Rodrigues Gomes, Ossian Otávio Nunes, José Barbosa Lopes Filho. - Teresina: CPRM - Serviço Geológico do Brasil, 2011.

31 p.: il.

1. Hidrogeologia – Maranhão - Cadastro. 2. Água subterrânea – Maranhão - Cadastro. I. GOMES, Érico Rodrigues. II. Nunes, Ossian Otávio. III. Lopes Filho, José Barbosa. IV. Título.

CDD 551.49098121

ILUSTRAÇÕES DA CAPA E DO CD ROM:

1. **Fotografia dos Lençóis Maranhenses** – extraída de [www.brasilturismo.blog.br](http://www.brasilturismo.blog.br);
2. **Fotografia de Pedra Caída, Carolina/MA** – extraída de [www.passagembarata.com.br](http://www.passagembarata.com.br);
3. **Fotografia Cachoeiras do Itapecuru, Carolina/Ma** – Otávio Nogueira, 18/07/2009. <http://www.flickr.com/photos/55953988@N00/3871169364>;
4. **Fotografia do Centro Histórico de São Luís** – <http://www.pousadaveneza.altervista.org/passeios.new.html>;
5. **Fotografias de Poços Tubulares** – CPRM/RETE/2009.

## APRESENTAÇÃO

A CPRM – Serviço Geológico do Brasil, cuja missão é gerar e difundir conhecimento geológico e hidrológico básico para o desenvolvimento sustentável do Brasil executa no nordeste brasileiro, para o Ministério de Minas e Energia, projetos visando o aumento da oferta hídrica, inseridos no Programa Geologia do Brasil, Subprograma Recursos Hídricos, Ação Levantamento Hidrogeológico, em sintonia com as políticas públicas do governo federal.

São ações ligadas diretamente à Diretoria de Hidrologia e Gestão Territorial da CPRM – Serviço Geológico do Brasil, em parceria com o PAC – Programa de Aceleração do Crescimento do Governo Federal, orientadas dentro de uma filosofia de trabalho participativa e interdisciplinar com o intuito de fomentar atividades direcionadas para a inclusão social, reduzindo as desigualdades e estimulando a integração com outras instituições, visando assegurar a ampliação da oferta e disponibilidade dos recursos naturais, em particular dos recursos hídricos subterrâneos do Estado do Maranhão, de forma sustentável e compatível com as demandas da população maranhense.

Neste contexto o Projeto Cadastro de Fontes de Abastecimento por Água Subterrânea no Estado do Maranhão, cujos trabalhos de campo foram executados em 2008/2009 foi o último a ser realizado no nordeste brasileiro, abrangendo 213 municípios do território maranhense, excluindo-se, por questões metodológicas, apenas, a capital São Luis e os municípios periféricos de Raposa, Paço do Lumiar e São José de Ribamar.

Dessa forma, essa contribuição técnica de significado alcance social credita à CPRM – Serviço Geológico do Brasil e ao Ministério de Minas e Energia, em parceria com o PAC – Plano de Aceleração do Crescimento, o cumprimento da missão institucional nas políticas públicas de governo que lhes é delegada pela União, de assegurar uma abordagem e tratamento adequados aos recursos hídricos subterrâneos, estimulando o seu aproveitamento de forma racional e sustentável, considerando-os como um bem natural, ecológico, social e econômico, vital para o desenvolvimento do país e para o bem estar e a saúde da população, particularmente no nordeste, face ao forte apelo social que representa no combate aos efeitos da seca e, como mecanismo com informações consistentes e atualizadas, na oferta de água de boa qualidade para as populações carentes, estimulando as políticas de saúde pública na eliminação de doenças de veiculação hídrica.

Thales de Queiroz Sampaio  
Diretor de Hidrologia e Gestão Territorial  
CPRM – Serviço Geológico do Brasil

## SUMÁRIO

1 - INTRODUÇÃO .....	9
2 - ÁREA DE ABRANGÊNCIA .....	11
3 - OBJETIVO .....	11
4 – METODOLOGIA .....	12
5.1 – Localização e Acesso .....	13
5.2 - Aspectos Socioeconômicos.....	14
5.3 - Aspectos Fisiográficos.....	16
5.4 – Geologia .....	19
6 - RECURSOS HÍDRICOS .....	21
6.1 - Águas Superficiais .....	21
6.2 – Águas Subterrâneas.....	22
6.2.1 - Domínios Hidrogeológicos .....	23
6.2.2 – Diagnóstico dos Poços Cadastrados .....	24
6.2.3 – Aspectos Qualitativos das Águas Subterrâneas.....	27
7 – CONCLUSÕES.....	28
8 – RECOMENDAÇÕES .....	30
9 – REFERÊNCIAS BIBLIOGRÁFICAS .....	31

## APÊNDICE

1. Planilha de Dados das Fontes de Abastecimento

## ANEXOS

1. Mapa de Pontos D'Água
2. Esboço Geológico Municipal

## 1 - INTRODUÇÃO

O Polígono das Secas, que abrange quase toda a região Nordeste e o norte de Minas Gerais e do Espírito Santo, apresenta um regime pluviométrico marcado por extrema irregularidade de chuvas, no tempo e no espaço. Nesse cenário, a escassez de água constitui um forte entrave ao desenvolvimento socioeconômico e, até mesmo, à subsistência da população. A ocorrência cíclica das secas e seus efeitos catastróficos são por demais conhecidos e remontam aos primórdios da história do Brasil.

Esse quadro de escassez poderia ser modificado em determinadas regiões, através de uma gestão integrada dos recursos hídricos superficiais e subterrâneos. Entretanto, a carência de estudos de abrangência regional, fundamentais para a avaliação da ocorrência e da potencialidade desses recursos, reduz substancialmente as possibilidades de seu manejo, inviabilizando um gerenciamento eficiente. Além disso, as decisões sobre a implementação de ações de convivência com a seca exigem o conhecimento básico sobre a localização, a caracterização e a disponibilidade dessas fontes hídricas.

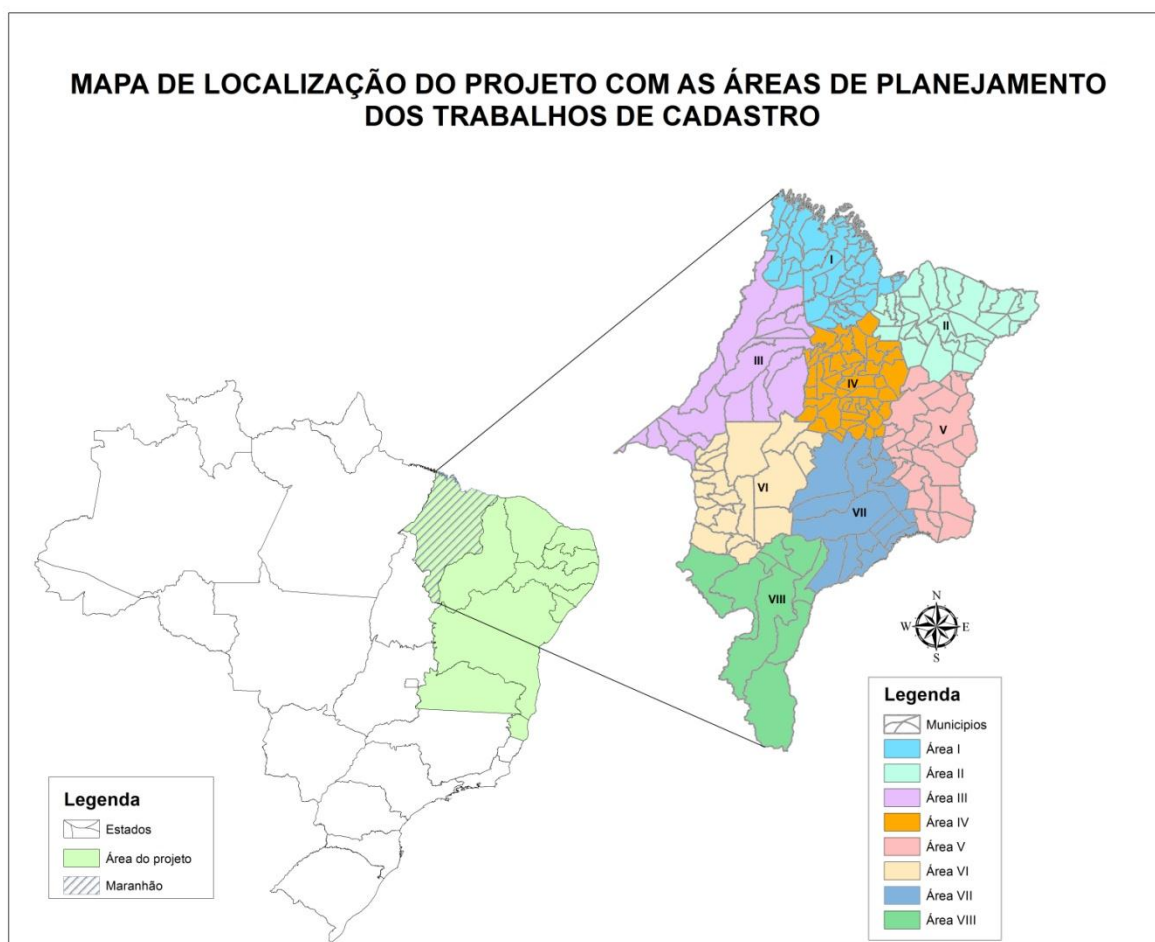
Para esse efetivo gerenciamento dos recursos hídricos, principalmente num contexto emergencial, como é o caso das secas, merece atenção a utilização das fontes de abastecimento de água subterrânea, pois esse recurso pode tornar-se significativo no suprimento hídrico da população e dos rebanhos. Neste sentido, um fato preocupante é o desconhecimento generalizado, em todos os setores, tanto do número quanto da situação das captações existentes. Esse fato é agravado quando se observa a grande quantidade dessas captações de água subterrânea no semiárido, principalmente em rochas cristalinas, desativadas e/ou abandonadas por problemas de pequena monta, em muitos casos passíveis de ser solucionados com ações corretivas de baixo custo.

Para suprir as necessidades das instituições e demais segmentos da sociedade, atuantes no atendimento à população da região Nordeste quanto à garantia de oferta e disponibilidade hídricas, principalmente nos momentos críticos de estiagem, a CPRM executou o ***Projeto Cadastro de Fontes de Abastecimento por Água Subterrânea no Estado do Maranhão***, em consonância com as diretrizes do Governo Federal e com os propósitos apresentados pelo Ministério de Minas e Energia.



## 2 - ÁREA DE ABRANGÊNCIA

Os trabalhos de cadastramento estenderam-se por todo o estado do Maranhão, que foi dividido, metodologicamente, para efeito de planejamento, em oito áreas de atuação, compreendendo 213 municípios e cobrindo uma superfície aproximada de 330.511 km<sup>2</sup> (Figura 1).



**Figura 1** - Área do projeto, em destaque, abrangendo todo o estado do Maranhão, e o cadastramento das regiões nordeste e norte de Minas Gerais e do Espírito Santo, realizado pela CPRM.

## 3 - OBJETIVO

Cadastrar todos os poços tubulares, poços amazonas representativos e fontes naturais, em todo o estado do Maranhão, abrangendo 213 municípios. Excetua-se, por questões metodológicas, a região metropolitana da Ilha de São Luis, onde estão incluídos a capital e os municípios de Raposa, Paço do Lumiar e São José de Ribamar.

#### 4 – METODOLOGIA

O planejamento operacional para a realização deste projeto teve como base a experiência da CPRM em cadastramento de poços dos estados do Ceará, feito em 1998, de Sergipe, em 2001, além do Rio Grande do Norte, da Paraíba, de Pernambuco, de Alagoas, da Bahia, do Piauí e do norte de Minas Gerais e do Espírito Santos, em 2002/2003, realizados com sucesso.

Do ponto de vista metodológico, no estado do Maranhão, os trabalhos de campo foram executados a partir da divisão do estado em oito áreas de planejamento, nominadas de I a VIII, com superfícies variando de 35.431 a 50.525 km<sup>2</sup>. Cada área foi levantada por uma equipe sob a coordenação de um técnico da CPRM e composta, em média, de quatro recenseadores, na maioria estudantes de nível superior dos cursos de Geologia e Geografia, selecionados e treinados pela CPRM. A área II, situada na porção nordeste do estado, abrange 33 municípios, cadastrados em 2008, sob a coordenação do geólogo Carlos Antônio da Luz. As áreas restantes, I, III, IV, V, VI, VII e VIII, com 180 municípios, foram cadastrados em 2009, sob a responsabilidade do geólogo Francisco Lages Correia Filho.

O trabalho contemplou o cadastro das fontes de abastecimento por água subterrânea (poços tubulares, poços amazonas e fontes naturais), com determinação das coordenadas geográficas, por meio do uso do Global Position System (GPS), e obtenção de todas as informações passíveis de ser coletadas, através de uma visita técnica (caracterização do poço, instalações, situação da captação, dados operacionais, qualidade e uso da água, aspectos ambientais, geológicos e hidrológicos).

Os dados coligidos foram repassados sistematicamente ao Núcleo de Geoprocessamento de Dados da CPRM – Residência de Teresina, para, após rigorosa análise, alimentarem um banco de dados que, devidamente consistido e tratado, possibilitou a elaboração de um mapa de pontos d'água e um esboço geológico de cada um dos municípios inseridos na área de atuação do projeto. As informações desse banco estão contidas neste relatório diagnóstico de fácil manuseio e compreensão, acessível a diferentes usuários. Os esboços geológicos municipais foram extraídos a partir de recortes do Mapa Geológico do Brasil ao Milionésimo – GIS Brasil (CPRM, 2004), com alguns ajustes. Mas, em função da diferença de escala, podem apresentar distorções ou algum erro.

Na produção desses mapas, foram utilizadas bases cartográficas com dados disponibilizados pela Universidade Estadual do Maranhão - UEMA, como hidrografia, localidades e estradas e os Mapas Municipais Estatísticos, em formato digital do IBGE (2007), elaborados a partir das cartas topográficas da SUDENE e do DSG – escala 1:100.000, sobre os quais foram colocados os dados referentes aos poços e fontes naturais, além da geologia e hidrogeologia. A base estadual com os limites municipais foi cedida pelo IBGE. Os trabalhos de montagem e arte final dos mapas foram realizados com o software ArcGIS 10.

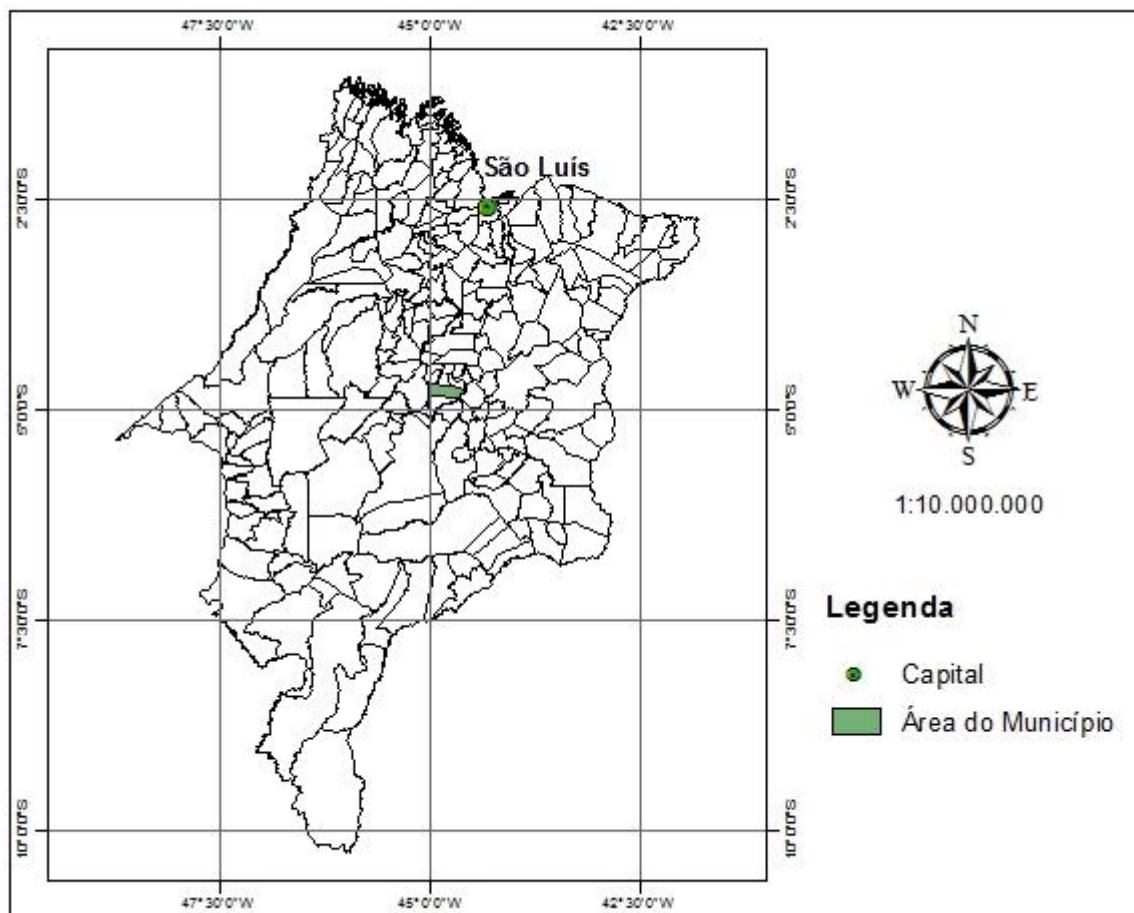
Há municípios em que ocorrem alguns casos de poços plotados fora dos limites do mapa municipal. Tais casos acontecem devido a problemas ainda existentes na cartografia municipal ou a informações incorretas, fornecidas aos recenseadores.

Além desse produto impresso, todas as informações coligidas em cada município estão disponíveis em meio digital, através de um CD ROM, permitindo a sua contínua atualização.

## **5 - CARACTERIZAÇÃO DO MUNICÍPIO**

### **5.1 – Localização e Acesso**

O município de Poção de Pedras teve sua autonomia política em 30/12/1961, está inserido na Mesorregião Centro Maranhense, dentro da Microrregião Médio Mearim (**Figura 2**), abrangendo uma área de 979 km<sup>2</sup>, com uma população de aproximadamente 19.705 habitantes e densidade demográfica de 20,13 habitantes/km<sup>2</sup> (IBGE, 2010). Limita-se ao Norte com os municípios de Lago do Junco, Lago dos Rodrigues, Igarapé Grande e Bernardo do Mearim; ao Sul com os municípios de Esperantinópolis, Joselândia e São José dos Basílios; a Leste com os municípios de Pedreiras e Santo Antônio dos Lopes e a Oeste com o município de Lago da Pedra (*Google Maps*, 2011).



**Figura 2** - Mapa de localização do município de Poção de Pedras.

A sede municipal tem as seguintes coordenadas geográficas: -4°44'24" de latitude sul e -44°56'24" de longitude Oeste de Greenwich (IBGE, 2010).

O acesso a partir de São Luís, capital do estado, em um percurso total de 330 km, se faz da seguinte maneira: 233 km pela BR-135 e BR-316 até o município de Bacabal, 43 km pela rodovia estadual MA-247 até a cidade de Pedreiras e 53 km pelas rodovias MA-122 e MA-119 até a cidade de Poção de Pedras (Google Maps, 2011).

## 5.2 - Aspectos Socioeconômicos

Os dados socioeconômicos relativos ao município foram obtidos, a partir de pesquisa nos sites do IBGE ([www.ibge.gov.br](http://www.ibge.gov.br)), da Confederação Nacional dos Municípios – CNM ([www.cnm.org.br](http://www.cnm.org.br)) e no Instituto Maranhense de Estudos Socioeconômicos e Cartográficos.

O município foi elevado à condição de cidade com a denominação de Poção de Pedras, pela Lei Estadual nº 2181 de 30/12/1961. Segundo o IBGE (2010), cerca de 42,51% da população reside na zona urbana, sendo que a incidência de pobreza no município é de 53,86% e o percentual dos que estão abaixo do nível de pobreza é de 43,15%.

Na educação, segundo o IMESC (2010), destacam-se os seguintes níveis escolares em Poção de Pedra: Educação Infantil, creche e pré-escolar (15,13%); Educação de Jovens e Adultos (12,35%); Educação Especial (0,20%); Ensino Fundamental, 1º ao 3º ano (57,93%); Ensino Médio, 1º ao 3º ano (14,39%). O analfabetismo atinge mais de 31% da população da faixa etária acima de 07 anos (IBGE, 2010).

No campo da saúde, a cidade conta com 15 estabelecimentos públicos de atendimento e 01 privado. No censo de 2000, o Estado do Maranhão teve o pior Índice de Desenvolvimento Humano (IDH) do Brasil e Poção de Pedras obteve baixo desempenho, com IDH de 0,582.

O Programa de Saúde da Família – PSF vem procedendo a organização da prática assistencial em novas bases e critérios, a partir de seu ambiente físico e social, com procedimentos que facilitam a compreensão ampliada do processo saúde/doença e da necessidade de intervenções que vão além de práticas curativas. Em Poção de Pedras a relação entre profissionais da saúde e a população é 1/131 habitante, segundo o IMESC (2010).

A pecuária, o extrativismo vegetal, a lavoura permanente e a lavoura temporária, as transferências governamentais, o setor empresarial com 100 unidades atuantes e o trabalho informal são as principais fontes de recursos para o município.

A água consumida na cidade de Poção de Pedras é distribuída pelo Serviço Autônomo de Água e Esgoto – SAAE, autarquia municipal que atende aproximadamente 2.010 domicílios através de uma central de abastecimento (IBGE, 2010). O município possui um sistema de escoamento superficial e subterrâneo dos efluentes domésticos e pluviais que são lançados em lagoas e em áreas livres, públicas ou particulares. A disposição final do lixo urbano, não é feita adequadamente em um aterro sanitário.

De acordo com os dados da IBGE (2010), apenas 37,4% dos domicílios têm seus lixos coletados, enquanto 60,76% lançam seus dejetos diretamente no solo ou os queimam e 1,84% jogam o lixo em lagos ou outros destinos. Dessa forma, a disposição final do lixo urbano e do esgotamento sanitário não atendem as recomendações técnicas necessárias, pois não há tratamento do chorume, dos gases produzidos pelos dejetos urbanos, nem dos efluentes

domésticos e pluviais, como forma de reduzir a contaminação dos solos, a poluição dos recursos naturais e a proliferação de vetores de doenças de veiculação hídrica. Não existe a coleta diferenciada para o lixo dos estabelecimentos de saúde, sendo seu acondicionamento feito de forma inadequada, elevando o risco de poluição dos recursos hídricos subterrâneos.

O fornecimento de energia é feito pela ELETRONORTE, através da CEMAR (2011) pelo Sistema Regional de Miranda, que abrange a região norte, centro-norte e centro-oeste maranhense. O sistema é composto atualmente por vinte e seis subestações, sendo duas na tensão de 138/69/13,8 KV, dezesseis na tensão de 69/13,8 KV, uma na tensão de 69/34,5 KV, seis na tensão de 34,5/13,8 KV e uma na tensão 230/69 KV. Segundo o IMESC (2010) referente aos dados de 2008, existem 5.395 ligações de energia elétrica no município de Poção de Pedras.

### **5.3 - Aspectos Fisiográficos**

O estado do Maranhão, por se encontrar em uma zona de transição dos climas semiárido, do interior do Nordeste, para o úmido equatorial, da Amazônia, e por ter maior extensão no sentido norte-sul, apresenta diferenças climáticas e pluviométricas. Na região oeste, predomina o clima tropical quente e úmido (As), típico da região amazônica. Nas demais regiões, o estado é marcado por clima tropical quente e semiúmido (Aw).

As temperaturas em todo o Maranhão são elevadas, com médias anuais superiores a 24°C, sendo que ao norte chega a atingir 26°C. Esse estado é caracterizado pela ocorrência de um regime pluviométrico com duas estações bem definidas. O período chuvoso, que se concentra durante o semestre de dezembro a maio, apresenta registros estaduais da ordem de 290,4 mm e alcança os maiores picos de chuva no mês de março. O período seco, que ocorre no semestre de junho a novembro, com menor incidência de chuva por volta do mês de agosto, registra médias estaduais da ordem de 17,1mm. Na região oeste do estado, onde predomina o clima tropical quente e úmido (As), as chuvas ocorrem em níveis elevados durante praticamente todo o ano, superando os 2.000 mm. Nas outras regiões, prevalece o clima tropical quente e semiúmido (Aw), com sucessão de chuvas durante o verão e o inverno seco, cujas precipitações reduzidas alcançam 1.250 mm. Há registros ainda menores na região sudeste, podendo chegar a 1.000 mm.

O território maranhense apresenta-se como uma grande plataforma inclinada na direção sul-norte, com baixo mergulho para o oceano Atlântico. Os grandes traços atuais do

modelado da plataforma sedimentar maranhense revelam feições típicas de litologias dominantes em bacias sedimentares. Essa plataforma, submetida à atuação de ciclos de erosão relativamente longos, respondeu de forma diferenciada aos agentes intempéricos, em função de sua natureza, de estruturação e de composição das rochas, modelando as formas tabulares e subtabulares da superfície terrestre. Condicionados ao lineamento das estruturas litológicas, os gradientes topográficos dispõem-se com orientações sul-norte. As maiores altitudes estão localizadas na porção sul, no topo da Chapada das Mangabeiras, no limite com o estado do Tocantins. As menores altitudes situam-se na região norte, próximo à linha de costa.

Feitosa (1983) classifica o relevo maranhense em duas grandes unidades: planícies, que se subdivide em unidades menores (costeira, flúviomarinha e sublitorânea), e planaltos. As planícies ocupam cerca de 60% da superfície do território e os planaltos 40%. São consideradas planícies as superfícies com cotas inferiores a 200 metros. Já os planaltos são superfícies com cotas acima de 200 metros, restritos às áreas do centro-sul do estado.

Jacomine *et al.* (1986 *apud* VALLADARES *et al.*, 2005) apresentam de maneira simplificada as seguintes formas de relevo no estado do Maranhão: chapadas altas e baixas, superfícies onduladas, grande baixada maranhense, terraços e planícies fluviais, tabuleiros costeiros, restingas e dunas costeiras, golfão maranhense e baixada litorânea.

A região Centro Maranhense abriga as áreas de planalto, com altitudes entre 200 e 300 metros, e de planícies, com altitudes abaixo de 200 metros. A Superfície Sublitorânea de Bacabal caracteriza-se por apresentar uma superfície rampeada, com níveis altimétricos entre 70 e 100 metros. Corresponde a um relevo plano com dissecação incipiente em lombas e colinas, destacando-se ainda, em alguns trechos, morros residuais. Essas formas de relevo foram modeladas nas formações sedimentares, próximo à foz do rio Itapecuru.

A chapada de Barra do Corda, situada na parte central do estado, caracteriza-se pela dominância dos relevos planos, com dissecação em lombas e em amplos interflúvios tabulares, talhados em coberturas detríticas, com níveis lateríticos. Esses níveis mais resistentes mantêm o topo da chapada, que está em cotas altimétricas entre 80 a 300m. Na parte leste da chapada, a erosão expôs os arenitos friáveis da formação Grajaú com relevo dissecado em colinas. No patamar das cabeceiras do rio Mearim, o relevo apresenta-se plano, rampeado em níveis altimétricos, que chegam a variar de 200 a 500 metros. Em alguns trechos, principalmente no baixo curso do rio Alpercatas e seus afluentes, há relevo em colinas e morros residuais que se destacam na paisagem.

As variabilidades de clima, de relevo e de solo do território brasileiro permitem o desenvolvimento de uma grande diversidade de ambientes naturais. A cobertura vegetal do Maranhão reflete, em particular, a influência das condições de transição climática entre o clima amazônico e o semiárido nordestino.

Na parte central do estado, ocorrem dois planaltos dissecados, numa área de variação climática que vai do úmido, na porção norte, ao subúmido e semiárido no sul. Essa variação gerou o aparecimento de duas feições florestais na área: a da Floresta Ombrófila e a da Floresta Estacional, onde as árvores perdem parte de suas folhas durante o período de estiagem. Na Superfície Sublitorânea de Bacabal, a cobertura vegetal foi devastada para dar lugar à implantação de pastagens e lavouras. O clima regional é úmido e a pluviosidade anual varia de 1.700 a 1.900mm. Na chapada de Barra do Corda, tem-se uma área de contato da Savana com a Floresta Semidecidual. O clima regional alterna-se de subúmido a semiárido e a pluviosidade anual varia de 1.000 a 1.300 mm. No Patamar das Cabeceiras do Mearim, a cobertura vegetal é a Savana Parque além da Savana Arbórea Aberta. O clima regional diversifica-se de subúmido a semiárido e a pluviosidade anual varia de 1.000 a 1.200mm.

Os solos da região estão representados por Latossolo Amarelo, Podzólico Vermelho-Amarelo (EMBRAPA, 2006). Latossolo Amarelo são solos profundos, bem acentuadamente drenados, com horizontes de coloração amarelada, de textura média e argilosa, sendo predominantemente distróficos, ocorrendo também álicos, com elevada saturação de alumínio e teores de nutrientes muito baixos. São encontradas em áreas de topos de chapadas, ora baixas e dissecadas, ora altas e com extensões consideráveis, apresentando relevo plano com pequenas e suaves ondulações, tendo como material de origem mais comum, as coberturas areno-argilosas e argilosas, derivadas ou sobrepostas às formações sedimentares. Mesmo com baixa fertilidade natural e em decorrência do relevo plano e suavemente ondulado, esse solo tem ótimo potencial para agricultura e pecuária. Devido sua baixa fertilidade e acidez elevada, esses solos são exigentes em corretivos e adubos químicos e orgânicos.

Os Podzólicos Vermelho-Amarelos são solos minerais com textura média e argilosa, situando-se, principalmente, nas encostas de colinas ou outeiros, ocupando também áreas de encostas e topo de chapadas, com relevo que varia desde plano até fortemente ondulado. São originados de materiais de formações geológicas, principalmente sedimentares, de outras coberturas argilo-arenosas assentadas sobre as formações geológicas. As áreas onde ocorrem essa classe de solo são utilizadas com cultura de subsistência, destacando-se as culturas de



milho, feijão, arroz e fruticultura (manga, caju e banana), além do extrativismo do coco babaçu. As áreas, onde o relevo é plano a suavemente ondulado podem ser aproveitadas para a agricultura, de forma racional, com controle da erosão e aplicação de corretivos e adubos para atenuar os fatores limitantes à sua utilização.

O município de Poção de Pedras está localizado na Mesorregião Centro Maranhense, na Microrregião do Médio Mearim. A altitude da sede do município é de 90 metros acima do nível do mar e a variação térmica durante o ano é pequena, com a temperatura oscilando entre 21,3°C e 32°C. O clima da região, segundo a classificação de Köppen, é tropical (AW') subúmido com dois períodos bem definidos: um chuvoso, que vai de dezembro a maio, com médias mensais superiores a 199 mm e outro seco, correspondente aos meses de junho a novembro. Dentro do período de estiagem, a precipitação pluviométrica variou de 8,2 a 63,8 mm e no período chuvoso, de 107,3 a 291,7 mm, com média anual em torno de 1.380 mm. Esses dados são referentes ao período de 1961 a 1990 (JORNAL DO TEMPO, 2011).

O relevo na região é formado pelo planalto central maranhense, que se caracteriza pelo domínio de formas dissecadas pela superimposição da drenagem, formando topos tabulares com bordas abruptas que decaem para colinas de declividade média a alta (FEITOSA, 2006). Os cursos d'água da região fazem parte da bacia hidrográfica do Mearim e a vegetação é composta pela Floresta Estacional decidual com encaves da Floresta Ombrófila IMESC (2008).

#### **5.4 – Geologia**

O município de Poção de Pedras está inserido nos domínios da Bacia Sedimentar do Parnaíba, que, segundo Brito Neves (1998), foi implantada sobre os riftes cambro-ordovicianos de Jaibaras, Jaguarapi, Cococi/Rio Jucá, São Julião e São Raimundo Nonato. Compreende as supersequências Silurianas (Grupo Serra Grande), Devoniana (Grupo Canindé) e Carbonífero-Triássica (Grupo Balsas) de Góes e Feijó (1994).

Na área do município, o Cretáceo está representado pelas formações Codó (K1c) e Itapecuru (K12it).

Lisboa (1935 *apud* SANTOS *et al.*, 1984) foi quem primeiro descreveu os folhelhos betuminosos associados aos calcários no vale do rio Itapecuru, na região de Codó-MA. Segundo Leite *et al.* (1975), a formação Codó consiste, litologicamente, em sua seção inferior, a conglomerados basais, sobrepostos a folhelhos cinza-esverdeado a pretos,

localmente betuminosos, com fraturas preenchidas por pirita, além de níveis de calcário e camadas de gipsita. A seção média inicia-se por conglomerado polimítico, com seixos representativos da seção inferior retrabalhada, passando para folhelhos com ostracodes. No topo da unidade, têm-se arenitos e siltitos cinza, carbonosos, com restos vegetais calcíferos e piritosos. As áreas de afloramentos dos sedimentos da formação Codó são geralmente restritas e descontínuas. Ocorrem normalmente nos vales dos principais cursos d'água da região central da bacia. Estendem-se desde o flanco oeste, na região noroeste da confluência do rio Tocantins com o rio Araguaia, até o vale do Parnaíba, na região nordeste, próximo a Esperantina-PI. Carneiro (1974 *apud* SANTOS *et al.*, 1984) estimou para a formação Codó a espessura de 75 a 80 metros na região de Sítio Novo, no município de Grajaú. Lima & Leite (1978) assinalam ao longo do rio Tocantins até a região de São José do Mearim, no Maranhão, espessura em torno de 20 metros; a norte de Marabá, no Pará, 15 metros; e, nas regiões de Codó (MA) e Esperantina (PI), sua espessura não ultrapassa 12 metros. Aflora em uma área, restrita, situada a leste do município de Poção de Pedras, ao longo do vale do rio Mearim.

Formação Itapecuru (K12it). Campbell (1948) foi quem primeiro descreveu essa unidade, denominando-a de formação Serra Negra. Posteriormente, passou a usar o termo Itapecuru, atribuindo-lhe idade cretácea, posicionando-a, com discordância local, sobre a formação Codó. Litologicamente, essa unidade consiste, no flanco oeste e noroeste da bacia, de arenitos avermelhados, médios a grosseiros, com faixas conglomeráticas muito argilosas e intercalações de argilitos e siltitos, de coloração variegada. Seguem-se arenitos avermelhados e esbranquiçados, finos a médios, caulínicos, com estratificação cruzada de grande porte. Nas demais regiões, os arenitos são em geral finos com faixas de arenitos médios. O contato inferior da unidade com as formações Codó e Grajaú é concordante, apresentando discordâncias locais. Revela extensas e contínuas áreas de exposição, notadamente na região centro-oeste, norte e centro-leste da bacia, bem como, em faixas isoladas e restritas no flanco oeste, a W do município de Araguaiana e Colinas de Goiás. Sua espessura aflorante é superior a 200 metros. Os perfis de furos estratigráficos indicam espessuras variáveis de 270m (poço VGst-1MA), 400m (poço PMst-1-MA) e 600m (poço PAF-3-MA), segundo (Lima & Leite, 1978). É a que tem maior expressão geográfica e aflora, praticamente, em todos os quadrantes do município de Poção de Pedras, expondo-se amplamente na sede municipal (Ver mapa, **Anexo 2**).

## 6 - RECURSOS HÍDRICOS

### 6.1 - Águas Superficiais

O Maranhão é o único estado do Nordeste que menos se identifica com as características hidrológicas da região, pois não há estiagem e nem escassez de recursos hídricos, tanto superficiais como subterrâneos, em seu território.

É detentor de uma invejável rede de drenagem com, pelo menos, dez bacias hidrográficas perenes. Podem ser assim individualizadas: Bacia do rio Mearim, Bacia do rio Gurupi, Bacia do rio Itapecuru, Bacia do rio Grajaú, Bacia do rio Turiaçu, Bacia do rio Munim, Bacia do rio Maracaçumé-Tromaí, Bacia do rio Uru-Pericumã-Aurá, Bacia do rio Parnaíba-Balsas, Bacia do rio Tocantins, além de outras pequenas bacias. Suas principais vertentes hidrográficas são: a Chapada das Mangabeiras, a Chapada do Azeitão, a Serra das Cruzeiras, a Serra do Gurupi e a Serra do Tiracambu.

As bacias hidrográficas são subdivididas em sub-bacias e microbacias. Elas constituem divisões das águas, feitas pela natureza, sendo o relevo responsável pela divisão territorial de cada bacia, que é formada por um rio principal e seus afluentes.

O município de Poção de Pedras pertence à bacia hidrográfica do rio Mearim o qual drena sua área. O Mearim é um rio genuinamente maranhense, nasce nas encostas da serra da Menina, próximo à Fortaleza dos Nogueiras, numa altitude de 650 metros, sob a denominação de ribeirão Água Boa. Nessa mesma região, existem outros cursos de água formadores dos rios Grajaú, Parnaíba e Tocantins. O rio Mearim assume, durante longo trajeto, direção sudoeste-nordeste, até a proximidade de Esperantinópolis. Nesse ponto, após receber o afluente, Flores, direciona-se para norte, permanecendo mais ou menos nesse rumo até desembocar na baía de São Marcos, onde se bifurca em dois braços contornando a Ilha dos Caranguejos, depois de percorrer mais de 930 km. A partir de Bacabal, a meandricidade desse rio torna-se mais acentuada, com formação de vários lagos, destacando-se dentre eles o lago Açu, considerado um dos maiores e mais importante da região, localizado próximo à confluência com o rio Grajaú. O alto Mearim estende-se desde as nascentes à foz do rio Flores, afluente pela margem direita, com uma extensão aproximada de 400 km. Forma uma bacia modesta, com pequena contribuição de seus afluentes, como os ribeirões Bem Aceito, da Barra, Prata, Brejão, Água Boa, Midubim, Poção e dos Ovos, que apresentam descargas reduzidas e são, em sua maioria, intermitentes. O próprio rio Mearim e seus afluentes só

começam a ter volume d'água expressivo após 160 km de percurso, ao receberem a contribuição de afluentes perenes. Nesse trecho, destacam-se os rios Corda e Enjeitado. O rio Corda ou Capim, com uma bacia hidrográfica de 4.700 km<sup>2</sup>, é o mais importante tributário do alto curso. Nasce nas vertentes da serra Branca, numa altitude aproximada de 450 metros e, com suas águas límpidas e rápidas, percorre cerca de 240 km, até confluir com o rio Mearim, em Barra do Corda. No médio Mearim, entre Barra do Corda e Porto Seco das Mulatas, as larguras são variáveis, desde 40 metros em Barra do Corda até 90 metros em Bacabal. O baixo Mearim estende-se desde Porto Seco das Mulatas até a foz, na baía de São Marcos, onde se bifurca em dois braços que contornam a Ilha dos Caranguejos, sendo sua maior característica nesse trecho a meandricidade. A partir de Arari, no Golfão Maranhense, suas margens tornam-se alagadiças e pantanosas. A extensão da propagação das marés se estende a mais de 200 km, sendo responsável pelo alagamento do rio. Além do rio Flores, são também afluentes do Mearim os rios Corda e Enjeitado, pela margem direita e Grajaú e Pindaré, pela margem esquerda. O rio Mearim banha as cidades de Formosa da Serra Negra, Barra do Corda, Pedreiras, Trizidela do Vale, Bacabal, São Luís Gonzaga, Esperantinópolis, Vitória do Mearim e Arari. Além do rio Mearim, drena a área do município de Poção de Pedras o igarapé Grande.

## 6.2 – Águas Subterrâneas

O estado do Maranhão está quase totalmente inserido na Bacia Sedimentar do Parnaíba, considerada uma das mais importantes províncias hidrogeológicas do país. Trata-se de bacia do tipo intracratônica, com arcabouço geométrico influenciado por feições estruturais de seu embasamento, o que lhe impõe uma estrutura tectônica em geral simples, com atitude monoclinial das camadas que mergulham suavemente das bordas para o seu interior.

Segundo Góes *et al.* (1993), a espessura máxima de todo o pacote sedimentar dessa bacia está estimada em 3.500 metros, da qual cerca de 85% são de idade paleozóica e o restante, mesozóica. Dessa forma, o estado do Maranhão, por estar assentado plenamente sobre terrenos de rochas sedimentares, diferentemente dos outros estados nordestinos, apresenta possibilidades promissoras de armazenamento e exploração de águas subterrâneas, com excelentes exutórios e sem períodos de estiagem.

### 6.2.1 - Domínios Hidrogeológicos

É considerada água subterrânea apenas aquela que ocorre abaixo da superfície, na zona de saturação, onde todos os poros estão preenchidos por água. A formação geológica que tem capacidade de armazenar e transmitir água é denominada aquífero.

Em relação à geologia, existem três domínios principais de águas subterrâneas: rochas ígneas e metamórficas, que armazenam água através da porosidade secundária resultante de fraturas, caracterizando, segundo Costa (2000), “aquífero fissural”; rochas carbonáticas, calcário e dolomito, que armazenam água com o desenvolvimento da porosidade secundária, através da dissolução e lixiviação de minerais carbonáticos pela água de percolação ao longo das discontinuidades geológicas, caracterizando o que é denominado de “aquífero cárstico”; sedimentos consolidados, arenitos, e inconsolidados, as aluviões e dunas, que caracterizam o aquífero poroso ou intergranular.

O município de Poção de Pedras apresenta um domínio hidrogeológico: o do aquífero poroso ou intergranular, relacionado aos sedimentos consolidados das formações Codó (K1c) e Itapecuru (K12it). Durante os trabalhos de campo foram cadastrados 21 pontos d'água sendo todos poços tubulares (100,0%).

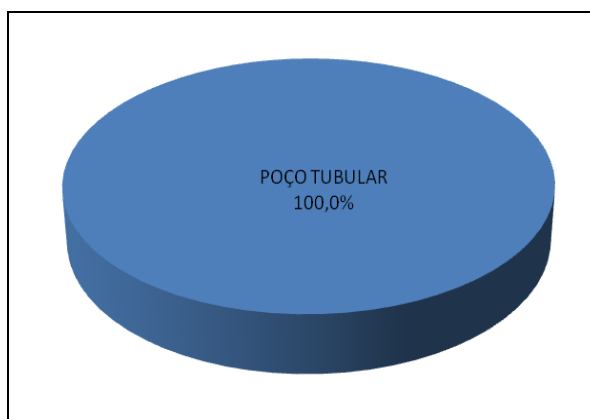
A formação Codó, representada, predominantemente, por siltitos, folhelhos e arenitos muito finos, argilosos, calcários e lentes de gipsita, caracteriza-se como um aquífero, ou seja, uma unidade semipermeável, delimitada no topo e/ou na base por camadas de permeabilidade muito maior, segundo Manoel Filho (2000). Seu potencial hidrogeológico é muito fraco a fraco. Pode ser explorada no município de Poção de Pedra, principalmente através de poços tubulares rasos e poços escavados, tipo “amazonas”.

O aquífero Itapecuru ocorre como aquífero livre e semiconfinado, na área do município. Apresenta uma constituição litológica reunindo arenitos finos a muito finos, predominantemente argilosos, esbranquiçados, avermelhados e cremes, com níveis sílticos e argilosos que caracteriza uma permeabilidade fraca a regular e uma produtividade de média a fraca com os poços tubulares apresentando vazões entre 3,2 a 25,0m<sup>3</sup>/h. Esse aquífero é alimentado pela infiltração direta das precipitações pluviométricas nas áreas de recarga; pela infiltração vertical ascendente, através das formações inferiores e contribuição dos rios influentes. Os exutórios são: a rede de drenagem superficial, quando os rios recebem por restituição as águas armazenadas no aquífero, principalmente, durante as cheias; evapotranspiração, quando o caráter argiloso do perfil geológico diminui a infiltração,

favorecendo uma maior evapotranspiração nas áreas de recarga; a infiltração vertical descendente, na base do aquífero; algumas fontes de contato e descarga artificial, resultantes do bombeamento de poços manuais e tubulares, existentes.

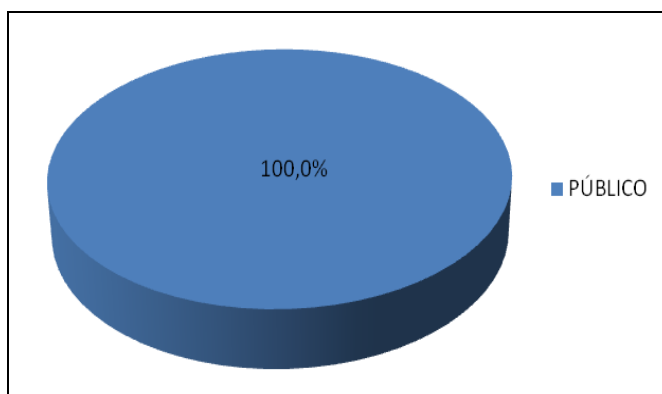
### 6.2.2 – Diagnóstico dos Poços Cadastrados

O inventário hidrogeológico, realizado no município de Poção de Pedra, registrou a presença de 21 pontos d'água, sendo todos poços tubulares, representativo (**Figura 3**).



**Figura 3** - Tipos de pontos de água cadastrados.

Como os poços tubulares representam 100,0% dos pontos cadastrados, as discussões sobre o estudo, a seguir apresentado, estarão restritas a essa categoria. Todos os locais dos poços tubulares levantados estão classificados em duas naturezas: públicos (21 poços), quando estão em terrenos de servidão pública e particulares (nenhum poço), quando estão situados em propriedades privadas como ilustra, em termos percentuais, o gráfico da **figura 4**.



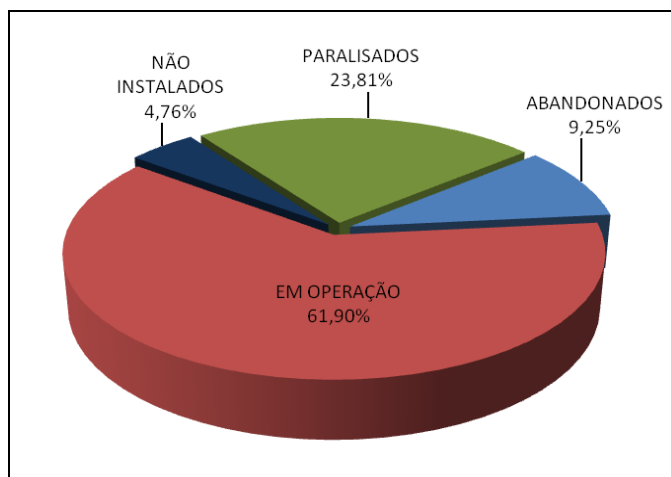
**Figura 4** - Natureza dos poços cadastrados no município de Poção de Pedras.

Foram identificadas nos trabalhos de campo quatro situações distintas, durante o cadastramento: *poços em operação, paralisados, não instalados e abandonados*. Os poços em operação são aqueles que estão em pleno funcionamento. Os paralisados estão sem funcionar, em função de problemas relacionados à manutenção ou quebra do equipamento. Os não instalados representam aqueles poços que foram perfurados, tiveram um resultado positivo, mas não foram equipados com sistema de bombeamento e de distribuição. E por fim, os abandonados que incluem poços secos e/ou obstruídos, representados por aqueles que não apresentam possibilidade de captação de água.

A situação dessas obras, levando-se em conta seu caráter público ou particular, é apresentada em números absolutos no **quadro 1** e, em termos percentuais, na **figura 4**.

**Quadro 1** – Natureza e situação dos poços cadastrados.

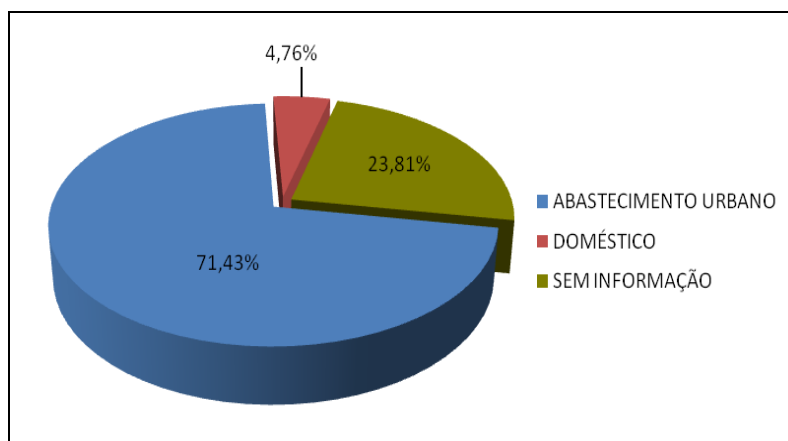
NATUREZA E SITUAÇÃO DOS POÇOS CADASTRADOS				
	Em operação	Paralisados	Não instalados	Abandonados
<b>Público</b>	<b>13</b>	<b>5</b>	<b>1</b>	<b>2</b>
<b>Particular</b>	<b>0</b>	<b>0</b>	<b>0</b>	<b>0</b>
<b>Total</b>	<b>13</b>	<b>5</b>	<b>1</b>	<b>2</b>



**Figura 5** - Situação dos poços cadastrados

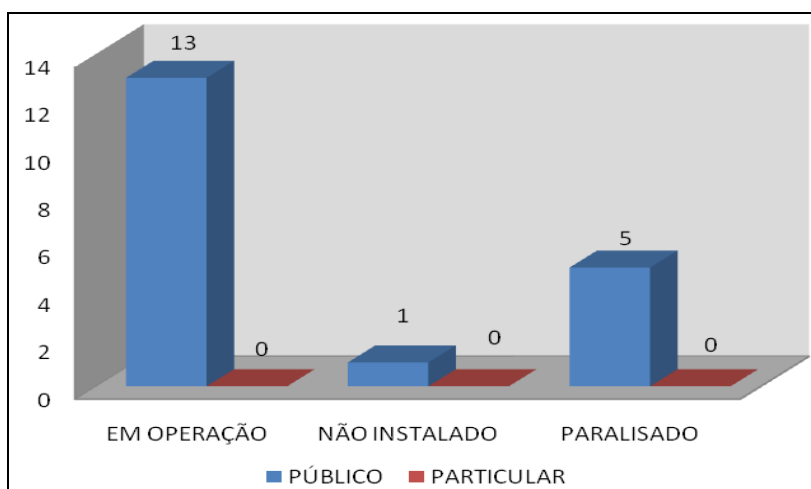
Em relação ao uso da água 15 poços são utilizados para o abastecimento urbano, 01 para uso doméstico e em 05 não foram obtidas informações sobre a sua utilização. Nenhum poço é

utilizado para uso doméstico e animal, na indústria, pecuária, irrigação e para uso múltiplo (uso doméstico, animal, industrial e na agricultura). A **figura 6** exibe em termos percentuais as diferentes destinações da água subterrânea no município. Quanto à natureza geológica da localização dos poços tubulares, em relação aos domínios hidrogeológicos de superfície, 100% estão locados sobre terrenos sedimentares.



**Figura 6** – Destinação do uso da água dos poços públicos e particulares.

A **figura 7** mostra a relação entre os poços em operação e os poços desativados (paralisados e não instalados), mas passíveis de entrar em funcionamento. Verifica-se que 06 poços públicos estão desativados, enquanto os particulares não foram cadastrados. Os públicos, a depender da administração municipal, podem entrar em operação com acréscimo de disponibilidade hídrica aos 45 já existentes, em pleno uso.



**Figura 7** - Poços públicos e particulares em operação e outros passíveis de funcionamento.



### 6.2.3 – Aspectos Qualitativos das Águas Subterrâneas

Com relação à qualidade das águas dos poços cadastrados foram realizadas, “*in loco*”, medidas de condutividade elétrica, em amostras de águas de 15 poços, que é a capacidade de uma substância conduzir a corrente elétrica, diretamente relacionada com o teor de sais dissolvidos.

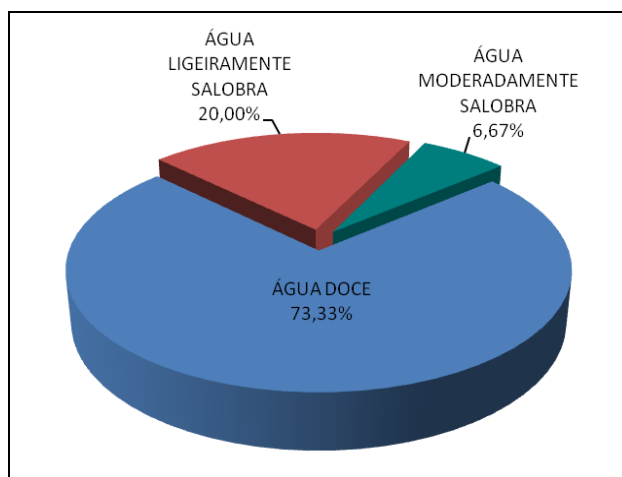
Na maioria das águas subterrâneas naturais, a condutividade elétrica da água multiplicada por um fator, que varia entre 0,55 e 0,75, gera um valor estimativo dos Sólidos Totais Dissolvidos (STD). Neste diagnóstico utilizou-se o fator médio 0,65 para se obter o teor de sólidos totais dissolvidos, a partir do valor da condutividade elétrica, medida por condutivímetro nas águas dos poços cadastrados e amostrados.

A água com demasiado teor de sais dissolvidos não é recomendável para determinados usos. De acordo com a classificação de Mcneely *et al.* (1979), **quadro 2**, considera-se que águas com teores de STD menores do que 1.000 mg/L de sólidos totais dissolvidos são, em geral, satisfatórias para o uso doméstico, sendo consideradas de tipologia doce. Ressalta-se que para fins industriais podem ser utilizadas, respeitando-se os processos envolvidos, de acordo com critérios específicos de cada indústria.

**Quadro 2** – Classificação das águas subterrâneas, quanto ao STD, segundo Mcneely *et al.* (1979).

Tipos de Água	Intervalo (mg/L)
Doce	< 1.000
Ligeiramente Salobra	1.000 – 3.000
Moderadamente Salobra	3.000 – 10.000

Com relação aos Sólidos Totais Dissolvidos – STD apresenta uma média por poço de 1.039,87 mg/L, com valor mínimo de 573,30 mg/L, encontrado na localidade Belém dos Lajes (poço JQ 519) e valor máximo de 3.068,0 mg/L detectado no bairro Vila Borges (poço JQ 513). De acordo com a classificação de Mcneely *et al.* (1979), **quadro 2**, 73,33% das águas se enquadram no tipo doce, 20,0% são ligeiramente salobras e 6,67% se enquadram em moderadamente salobras, **figura 8**.



**Figura 8** – Classificação química das águas, segundo Mcneely *et al.* (1979).

## 7 – CONCLUSÕES

Os estudos hidrogeológicos e a análise e processamento dos dados coletados no cadastramento de poços no município de Poção de Pedra permitiram estabelecer as seguintes conclusões:

7.1 - Geologicamente a área do município está representada pelos sedimentos das formações Codó (K1c) e Itapecuru (K12it), do Cretáceo;

7.2 - O inventário hidrogeológico, realizado no município de Poção de Pedra, registrou a presença de 21 pontos d'água, sendo todos poços tubulares;

7.3 - Todos os locais dos poços tubulares levantados estão classificados quanto a sua natureza como públicos (21 poços), quando estão em terrenos de servidão pública;

7.4 - Em relação ao uso da água 15 poços são utilizados para o abastecimento urbano, 01 para uso doméstico e em 05 não foram obtidas informações sobre o uso da água;

7.5 - Quanto à natureza geológica da localização dos poços tubulares, em relação aos domínios hidrogeológicos de superfície, 100% estão locados sobre terrenos sedimentares;

7.6 - Verifica-se que 06 poços públicos estão desativados;

7.7 - O município de Poção de Pedras apresenta um domínio hidrogeológico: o do aquífero poroso ou intergranular representados pelos sedimentos consolidados das formações Codó (K1c) e Itapecuru (K12it);

7.8 - A formação Codó, aflorando ao longo da drenagem do rio Mearim, reúne arenitos finos, argilosos, siltitos, folhelhos e lentes de gipsita, litologias essencialmente pelíticas, caracterizando-se como uma unidade com fraco potencial hidrogeológico;

7.9 - O aquífero Itapecuru ocorre como aquífero livre ou semiconfinado. Por ser formado litologicamente por arenitos finos a muito finos, predominantemente argilosos, com intercalações de siltitos e argilitos, pode ser classificado como de potencial hidrogeológico de fraco a médio, com vazões variando entre 5,0 a 12,0 m<sup>3</sup>/h, podendo, em alguns casos, atingir mais de 40,0m<sup>3</sup>/h;

7.10 - Com relação à qualidade das águas dos poços cadastrados foram realizadas, “*in loco*”, medidas de condutividade elétrica, em amostras de águas de 15 poços;

7.11 - A Condutividade Elétrica, obtida nas amostras analisadas dos poços cadastrados, apresenta em 73,33%, baixos valores de Sólidos Totais Dissolvidos (STD), caracterizando a água como doce, ou seja, de boa potabilidade para o consumo humano, como determina a Portaria do MS nº 518/2004, enquanto 20,0% são ligeiramente salobras e 6,67% são moderadamente salobras;

7.12 – Em termos de Sólidos Totais Dissolvidos – STD apresenta uma média por poço de 1.039,87 mg/L, com valor mínimo de 573,30 mg/L, encontrado na localidade Belém dos Lajes (poço JQ 519) e valor máximo de 3.068,0 mg/L detectado no bairro Vila Borges (poço JQ 513). De acordo com a classificação de Mcneely *et al.* (1979), 73,33% das águas se enquadram no tipo doce, 20,0% são ligeiramente salobras e 6,67% se enquadram em moderadamente salobras;

7.13 - Por não ser objetivo do projeto não foram realizados testes de bombeamento nos poços cadastrados;

7+14 - Em função da carência de dados dos poços existentes, do conhecimento de valores referenciais de vazões dos aquíferos da região e da imprecisão das informações

coletadas, junto aos usuários e moradores não foram abordados aspectos quantitativos das descargas de água subterrânea.

## **8 – RECOMENDAÇÕES**

8.1 – A administração municipal deve conscientizar os líderes comunitários de que o sistema de abastecimento, onde o poço é a peça mais importante, pertence à comunidade e, dessa forma, devem protegê-lo e conservar em perfeito funcionamento, pois é uma obra de grande importância e benefício para todos da comunidade;

8.2 – Como é comum no município, locais de ocorrência aflorante do nível freático dos aquíferos, é importante conscientizar as comunidades sobre os riscos de contaminação desses mananciais, por lixos e fossas situados em locais inadequados, pois podem provocar sérias doenças de veiculação hídrica;

8.3 – A prefeitura municipal deve fazer anualmente análise físico-química completa nos poços públicos do município (tubular e amazonas), visando um acompanhamento sistemático da qualidade dessas águas para o seu uso adequado;

8.4 – Para um melhor aproveitamento dos recursos hídricos subterrâneos disponíveis no município é importante que se faça uma campanha de recuperação e instalação dos poços desativados e não instalados, com a finalidade de aumentar consideravelmente a disponibilidade de água;

8.5 – Deve ser assegurado, por parte do município, medidas de proteção sanitária na construção dos poços tubulares e amazonas, a fim de garantir boa qualidade de água para a população, do ponto de vista bacteriológico;

8.6 – Pela importância histórica e regional que representa o rio Itapecuru seu progressivo nível de poluição exige o desenvolvimento de um programa que vise o diagnóstico e o mapeamento das fontes poluidoras desse manancial.

## 9 – REFERÊNCIAS BIBLIOGRÁFICAS

AGUIAR, G. A. de. Revisão geológica da bacia paleozóica do Maranhão. In: Congresso Brasileiro de Geologia, 25., 1971, São Paulo. **Anais...** São Paulo: SBG, 1971. p. 113-122.

\_\_\_\_\_. **Bacia do Maranhão: geologia e possibilidades de petróleo.** Belém: PETROBRÁS/RENOR, 1969. Inédito.

AGUIAR, R. B. de. **Impacto da ocupação urbana na qualidade das águas subterrâneas na faixa costeira do município de Caucaia – Ceará.** 1999. Dissertação (Mestrado em Hidrologia)-Universidade Federal do Ceará, Fortaleza, 1999.

ALCÂNTARA, E. H. de. Caracterização da Bacia Hidrográfica do Rio Itapecuru, Maranhão-Brasil. **Caminhos de geografia – revista on line**, São Luiz. Disponível em: <[www.ig.ufu.br/caminhos\\_de\\_geografia.html](http://www.ig.ufu.br/caminhos_de_geografia.html)> Acesso em: 23 abr. 2011.

ANDRADE, M. C. de. **Paisagens e problemas do Brasil**. 2. ed. São Paulo: Brasiliense, 1969.

BRAGA, A. et al. **Projeto Fortaleza**: relatório final. Recife: DNPM;CPRM, 1977. v. 1.

BRASIL. Departamento Nacional da Produção Mineral. Projeto Radam. **Folha SA. 23 São Luis e parte da folha SA. 24 Fortaleza**: geologia, geomorfologia, pedologia, vegetação, uso potencial da terra. Rio de Janeiro: DNPM, 1973. v. 3. (Levantamento de Recursos Naturais, 3).

BRITO NEVES, B.B. The Cambro-ordovician of the Borborema Province. **Boletim IG - Série Científica**, São Paulo, v. 29, p. 175-193, 1998.

CABRAL, J. Movimento das águas subterrâneas. In: FEITOSA, A. C.; MANOEL FILHO, J. **Hidrogeologia**: conceitos e aplicações. 2. ed. Fortaleza: CPRM, 2000. p. 35-52.

CALDAS, A. L. R.; RODRIGUES, M. DO S. Avaliação da percepção ambiental: estudo de caso da comunidade Ribeirinha da microbacia do Rio Magu. **Rev. Eletrônica Mestr. Educ. Ambient.**, Rio Grande (RS), v.15, jul.-dez. 2005. Disponível em: <<http://www.remea.furg.br/edicoes/vol15/art14.pdf>>. Acesso em: 03 ago. 2011.

CAMPBELL, D.F. Estados do Maranhão e Piauí. In: Conselho Nacional do Petróleo. **Relatório de 1947**. Rio de Janeiro, 1948. p. 71-78.

CAMPOS, M. de et al. **Projeto Rio Jaguaribe**: relatório final. Recife: DNPM;CPRM, 1976. v. 1.

CEMAR. Sistema de Transmissão. 2011. Disponível em: <[http://www.mzweb.com.br/ceмар/web/conteudo\\_pti.asp?idioma=0&tipo=5435&conta=45](http://www.mzweb.com.br/ceмар/web/conteudo_pti.asp?idioma=0&tipo=5435&conta=45)>. Acesso em: 21 jan. 2011.

CONFEDERAÇÃO NACIONAL DOS MUNICÍPIOS. 2000. Disponível em: <  
[http://www.cnm.org.br/dado\\_geral/ufmain.asp?IdUf=100121](http://www.cnm.org.br/dado_geral/ufmain.asp?IdUf=100121)>. Acesso em: 23 jan. 2011.

\_\_\_\_\_. 2002. Disponível em: <  
[http://www.cnm.org.br/dado\\_geral/ufmain.asp?IdUf=100121](http://www.cnm.org.br/dado_geral/ufmain.asp?IdUf=100121)>. Acesso em: 03 fev. 2011.

\_\_\_\_\_. 2009. Disponível em: <  
[http://www.cnm.org.br/dado\\_geral/ufmain.asp?IdUf=100121](http://www.cnm.org.br/dado_geral/ufmain.asp?IdUf=100121)>. Acesso em: 21 fev. 2011.

CORREIA FILHO, F. L. Projeto Cadastro de Fontes de Abastecimento por Água Subterrânea do Estado do Maranhão: proposta técnica. Teresina: CPRM, 2009. 6 f. Inédito.

COSTA, W. D.; SILVA, A.B. da. Hidrogeologia dos meios anisotrópicos. In: FEITOSA, A. C.; MANOEL FILHO, J. **Hidrogeologia**: conceitos e aplicações. 2. ed. Fortaleza: CPRM, 2000. p. 133-174.

COSTA, J. L. *et al.* **Projeto Gurupi**: relatório final da etapa. Belém: CPRM, 1977. v.1.

COSTA, W. D.; SILVA, A.B. da. Hidrogeologia dos meios anisotrópicos. In: FEITOSA, A. C.; MANOEL FILHO, J. **Hidrogeologia**: conceitos e aplicações. 2. ed. Fortaleza: CPRM, 2000. p. 133-174.

CPRM - SERVIÇO GEOLÓGICO DO BRASIL. **Carta hidrogeológica do Brasil ao milionésimo**: Folha SB.23 - Teresina: bloco Nordeste. Inédito.

\_\_\_\_\_. **Carta geológica do Brasil ao milionésimo**: Sistema de Informações Geográficas-SIG: folha SB.23 Teresina. Brasília: CPRM, 2004. 1 CD-ROM. Programa Geologia do Brasil.

EMBRAPA. **Solos do Nordeste**. Recife, 2006. Disponível em:  
<[www.uep.cnps.embrapa.br/solos/index.html](http://www.uep.cnps.embrapa.br/solos/index.html)>. Acesso em: 11 jun. 2011.

FEITOSA, A. C. **O Maranhão primitivo**: uma tentativa de constituição. São Luís: Ed. Augusta, 1983.

\_\_\_\_\_. Relevo do Estado do Maranhão: uma nova proposta de classificação topomorfológica. In: SIMPÓSIO NACIONAL DE GEOMORFOLOGIA; REGIONAL CONFERENCE ON GEOMORPHOLOGY, 6., 2006, Goiania. **Anais...** Goiânia, 2006. p.1-11.

FEITOSA, A. C.; TROVÃO, J. R. **Atlas escolar do Maranhão: espaço geo-histórico-cultural.** João Pessoa: Grafset, 2006.

GÓES, A. M. **A Formação Poti (Carbonífero inferior) na Bacia do Parnaíba.** São Paulo: USP, 1995. 170 f. Tese (Doutorado em Geologia Sedimentar)-Universidade de São Paulo, 1995.

GÓES, A. M. de O.; TRAVASSOS, W. A. S.; NUNES, K. C. **Projeto Parnaíba: reavaliação da bacia e perspectivas exploratórias.** Belém: PRETROBRAS, 1993. 3 v.

GOÉS, A.M.O.; FEIJÓ, J.F. Bacia do Parnaíba. **B. Geoc. Petrobrás**, Rio de Janeiro, v. 8, n.1, p. 57-67, 1994.

GOOGLE MAPS. Disponível em: <<http://maps.google.com.br/maps?hl=pt-BR&tab=wl>>  
Acesso em: 01 mar. 2011.

IBAMA. **Plano de Manejo do Parque Nacional dos Lençóis Maranhenses.** São Luís, MA. 2003. 499 p.

IBGE. **Atlas do Estado do Maranhão.** Rio de Janeiro, 1984. 104 p., mapas color., il.

\_\_\_\_\_. **Censo 2010.** Disponível em: <[www.ibge.gov.br/cidadesat/topwindow.htm?1](http://www.ibge.gov.br/cidadesat/topwindow.htm?1)>.  
Acesso em: 20 jan. 2011.

\_\_\_\_\_. **Mapas municipais estatísticos.** 2007. Disponível em:  
<<ftp://geoftp.ibge.gov.br/documentos/recursosnaturais/diagnosticos/maranhao.pdf>>. Acesso em: 22 jan. 2011.

\_\_\_\_\_. **Zoneamento geoambiental do estado do Maranhão: diretrizes gerais para a ordenação territorial.** Salvador, 1997. Disponível em:  
<<ftp://geoftp.ibge.gov.br/documentos/recursosnaturais/diagnosticos/maranhao.pdf>>. Acesso em: 20 jan. 2011.



INSTITUTO MARANHENSE DE ESTUDOS SOCIOECONÔMICOS E  
CARTOGRÁFICOS. **Perfil do Maranhão 2006/2007**. São Luís: IMESC, 2008. v.1.

\_\_\_\_\_. **Anuário Estatístico do Maranhão**. São Luís: IMESC, 2010. 791 p. v. 4.

JORNAL DO TEMPO. **Previsão**. Disponível em: <<http://jornaldotempo.uol.com.br>>. Acesso em: 11 ago. 2011.

KEGEL, W. **Contribuição para o estudo do devoniano da Bacia do Parnaíba**. Rio de Janeiro: DNPM, 1953. 48 f. (Boletim 141).

KLEIN, E. L. et al. **Geologia e recursos minerais da folha Cândido Mendes SA.23-V-D-II, estado do Maranhão**: escala 1:100.000. Belém: CPRM, 2008. 150 p. il. Programa Geologia do Brasil - PGB.

KLEIN, E. L.; MOURA, C. A. V. Síntese geológica e geocronológica do Cráton São Luís e do Cinturão Gurupi na região do Rio Gurupi (NE – Pará / NW – Maranhão). **Geol.USP Sér.Cient.**, São Paulo, v.3, p. 97-112, ago. 2003.

LEITE, J. F.; ABOARRAGE, A. M.; DAEMON, R. F. **Projeto Carvão da Bacia do Parnaíba**: relatório final das etapas II e III. Recife: CPRM, 1975. v.1.

LEITES, S. R. (Org.) et al. **Presidente Dutra - SB.23-X-C**: estado do Maranhão. Brasília: CPRM, 1994. 100 p. il. Escala 1:250.000. 2 mapas. Programa Levantamentos Geológicos Básicos do Brasil - PLGB.

LIMA, E. A. M.; LEITE, J. F. **Projeto Estudo Global dos Recursos Minerais da Bacia Sedimentar do Parnaíba**: integração geológico-metalogenética: relatório final da etapa III. Recife, DNPM/CPRM, 1978. v.1.

MARANHÃO. Secretaria de Estado do Meio Ambiente. **Plano Estadual de Prevenção e Controle do Desmatamento e Queimadas no Maranhão – PPCDMA**: produto 4: síntese do diagnóstico, matriz do plano e contribuição do processo de consulta pública para elaboração. Brasília, 2011. 120 p.

McNEELY, R. N.; NEIMANIS, V. P.; DWYER, L. Water quality sourcebook: a guide to water quality parameters. Ottawa, Canadá: [s.n.], 1979.

MESNER, J. C; WOOLDRIDGE, L. C. Estratigrafia das bacias paleozoica e cretácea do Maranhão. **B. Técn. Petrobrás**, Rio de Janeiro: Petrobrás, v.7, n.2, p. 137-164, Mapas. 1964.

MANOEL FILHO, J. Ocorrências das águas subterrâneas. In: FEITOSA, A. C.; MANOEL FILHO, J. **Hidrogeologia: conceitos e aplicações**. 2. ed. Fortaleza: CPRM, 2000. p. 13-33.

MUEHE, D. Geomorfologia Costeira. In: GUERRA, A. J. T.; CUNHA, S.B. (Org.). **Geomorfologia: uma atualização de bases e conceitos**. Rio de Janeiro: Bertrand, 1994. p. 253-308.

NOGUEIRA, N. M. C. **Estrutura da comunidade fitoplântica, em cinco lagos marginais do Rio Turiaçu, (Maranhão, Brasil) e sua relação com o pulso de inundação**. 2003. 122 f. Tese (Doutorado em Ecologia e Recursos Naturais)-Centro de Ciências Biológicas e da Saúde, Universidade de São Carlos, São Paulo, 2003.

PASTANA, J. M. do (Org.). **Turiaçu - folha SA.23-V-D/ Pinheiro - folha SA.23-Y-B: estados do Pará e Maranhão**. Brasília: CPRM - Serviço Geológico do Brasil, 1995. 205 p. il, Escala 1:250.000. 4 mapas. Programa Levantamentos Geológicos Básicos do Brasil - PLGB.

PETRI, S.; FÚLVARO, V. J. **Geologia do Brasil (Fanerozóico)**. São Paulo: T. A. Queiroz, USP, 1983. 631p. (Biblioteca de Ciências Naturais, 9).

PLUMMER, F. B. **Bacia do Parnaíba**. Rio de Janeiro: Conselho Nacional de Petróleo, 1948. p. 87-143. Relatório de 1946.

RAMOS, W. L. B. e. **Composição do fitoplancton (zygnemaphyceae) de lagos da planície e inundação do Rio Pericumã, baixada maranhense, Maranhão – Brasil**. São Luís: Centro Federal de Educação do Maranhão, 2007. Trabalho de conclusão de curso.

RIBEIRO, J. A. P.; MEMO, F.; VERÍSSIMO, L. S. (Org.). **Caxias: Folha SB.23-X-B: estados do Piauí e Maranhão**. Brasília: CPRM, 1998. 130 p. il. 2 mapas. Escala 1:250.000. Programa Levantamentos Geológicos Básicos do Brasil.

SANTOS, E. J. dos. et al. A região de dobramentos nordeste e a Bacia do Parnaíba, incluindo o Cráton de São Luís e as bacias marginais. In: SCHOBENHAUS, C. (Coord.) et al. **Geologia do Brasil**: texto explicativo do mapa geológico do Brasil e da área oceânica adjacente incluindo depósitos minerais - escala: 1:2.500.000. Brasília: DNPM, 1984. p. 131-189.

SANTOS, J. H. S. dos. **Lençóis maranhenses atuais e pretéritos**: um tratamento espacial. 2008. 250 f. Tese (Doutorado em Geografia)-Universidade Federal do Rio de Janeiro, Rio de Janeiro, 2008.

SILVA, A. J. P. da. et al. Bacias sedimentares paleozoicas e meso-cenozóicas interiores. In: BIZZI, L. A. (Ed.). **Geologia, tectônica e recursos minerais do Brasil**: texto, mapas e SIG. Brasília: CPRM, 2003. p. 55-85.

SOARES FILHO, A. R. **Projeto Estudo Global dos Recursos Minerais da Bacia Sedimentar do Parnaíba**: subprojeto hidrogeologia: relatório final – folha 07 – Teresina-NO. Recife: CPRM, 1979. 2 v.

SUDENE. **Inventário hidrogeológico básico do Nordeste – Folha n. 4 – São Luís-SE**. Recife, 1977. 165 p. (BRASIL. SUDENE. Hidrogeologia, 51).

VALLADARES, C. C. et al. **Aptidão agrícola do Maranhão**. Campinas: Embrapa, 2005.

VIA RURAL. **Serviços**: áreas de proteção ambiental. <<http://br.viarural.com/>>. Acesso em: 08 set. 2011. Acesso em: 08 set. 2011.

## **APÊNDICE**

CÓDIGO POÇO	LOCALIDADE	LATITUDE	LONGITUDE	NATUREZA DO PONTO	SITUAÇÃO DO TERRENO	FINALIDADE DO USO	PROF (m)	NE (m)	ND (m)	SITUAÇÃO DO POÇO	EQUIPAMENTO DE BOMBEAMENTO	COND. ELÉTRICA (µS/cm)	STD (mg/L)
JQ-239	Mandi dos Pretos	-4,7468985	-44,68759784	Tubular	Público	Abastecimento Urbano	150			Paralisado	Submersa		
JQ-258	Povoado Boa Vista	-4,73831006	-44,76133176	Tubular	Público		200			Em operação		1477	960,05
JQ-259	Povoado Boa Vista	-4,73834225	-44,76165363	Tubular	Público		80	8,7		Não instalado		1088	707,20
JQ506	Centro	-4,74814841	-44,94130262	Tubular	Público	Abastecimento Urbano	330			Em operação	Submersa	1426	926,90
JQ507	Centro	-4,75040683	-44,93863651	Tubular	Público	Abastecimento Urbano	300			Em operação	Submersa	1791	1.164,15
JQ508	Centro	-4,7512544	-44,93890473	Tubular	Público		300			Obstruído			
JQ509	Centro	-4,75329825	-44,9378533	Tubular	Público	Abastecimento Urbano	280			Em operação	Submersa	1322	859,30
JQ510	Bairro Poirão	-4,75602337	-44,94570681	Tubular	Público	Abastecimento Urbano	280			Em operação	Submersa	1535	997,75
JQ511	Centro	-4,7508628	-44,95008417	Tubular	Público	Abastecimento Urbano	280			Em operação	Submersa	1564	1.016,60
JQ512	Bairro Vila Borges	-4,75210198	-44,93674287	Tubular	Público	Abastecimento Urbano	130			Paralisado		2080	1.352,00
JQ513	Bairro Vila Borges	-4,75194641	-44,93757435	Tubular	Público	Abastecimento Urbano	180			Em operação	Compressor	4720	3.068,00
JQ514	Vila Pinheiro	-4,73540791	-44,9294258	Tubular	Público	Abastecimento Urbano	200			Paralisado	Submersa		
JQ515	Bairro Poirão	-4,75636669	-44,94656512	Tubular	Público	Abastecimento Urbano				Paralisado			
JQ516	Centro	-4,75086817	-44,94217166	Tubular	Público		185			Obstruído			
JQ518	Água Branca	-4,76266452	-44,97369298	Tubular	Público	Abastecimento Urbano	140			Em operação	Compressor	1222	794,30
JQ519	Belém do Lajes	-4,76093181	-44,62967821	Tubular	Público	Abastecimento Urbano	335			Em operação	Submersa	882	573,30
JQ520	Fortaleza Beira-Rio	-4,8380936	-44,65256282	Tubular	Público	Domestico	180			Em operação		984	639,60
JQ521	Lucindo	-4,77947124	-44,77258631	Tubular	Público					Paralisado	Submersa		
JQ522	Lagoa Bonita	-4,7900606	-44,90561851	Tubular	Público	Abastecimento Urbano	216			Em operação	Compressor	1116	725,40
JQ523	Povoado Alegria	-4,7900767	-44,90561315	Tubular	Público	Abastecimento Urbano	270			Em operação	Submersa	1352	878,80
JQ524	Povoado Alegria	-4,790876	-44,90576872	Tubular	Público	Abastecimento Urbano	72			Em operação	Compressor	1438	934,70

## **ANEXOS**