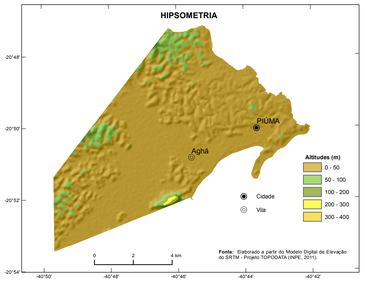

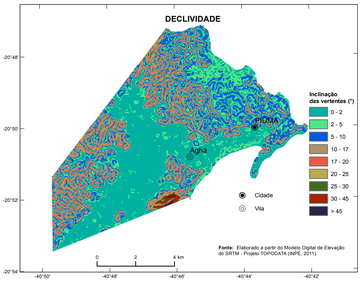

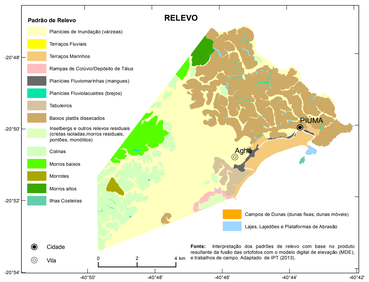

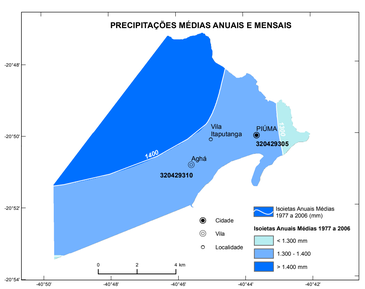

HIETOGRAMAS

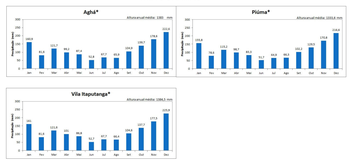

Fonte:
PINTO, E. J. de A.; AZAMBUJA, A. M. S. de; FARIAS, J. A. M.; PICKBRENNER, K.; SALGUEIRO, J. P.de B.; SOUSA, H. R. (Coords.). Atlas pluviométrico do Brasil: isoietas mensais, isoietas trimestrais, isoietas anuais, meses mais secos, meses mais chuvosos, trimestres mais secos, trimestres mais chuvosos . Brasília: CPRM; Programa Geologia do Brasil; Levantamento da Geodiversidade; Sistema de Informação Geográfica SIG - versão 2.0 ". DVD. Escala 1:5.000.000, atualizado em novembro/2011.
Fonte: Elaborado por: Ana Cristina Fernandes Marques; Eber José de Andrade Pinto; Lívia Celia Nunes da Silva e Azambuja; Carlos Eduardo de Oliveira Dantas; Denise Christina de Rezende Melo; Érica Cristina Machado ; Francisco F. N. Marcuzzo; Ivete Souza de Almeida; Jean Ricardo da Silva do Nascimento; José Alexandre Moreira Farias; Margarida Regueira da Costa; Osvaldélio Mercês Furtunato; Paulo de Tarso R. Rodrigues;Vanessa Sartorelli Medeiros; nov., 2011.

* Médias mensais estimadas a partir das isoietas de médias mensais.

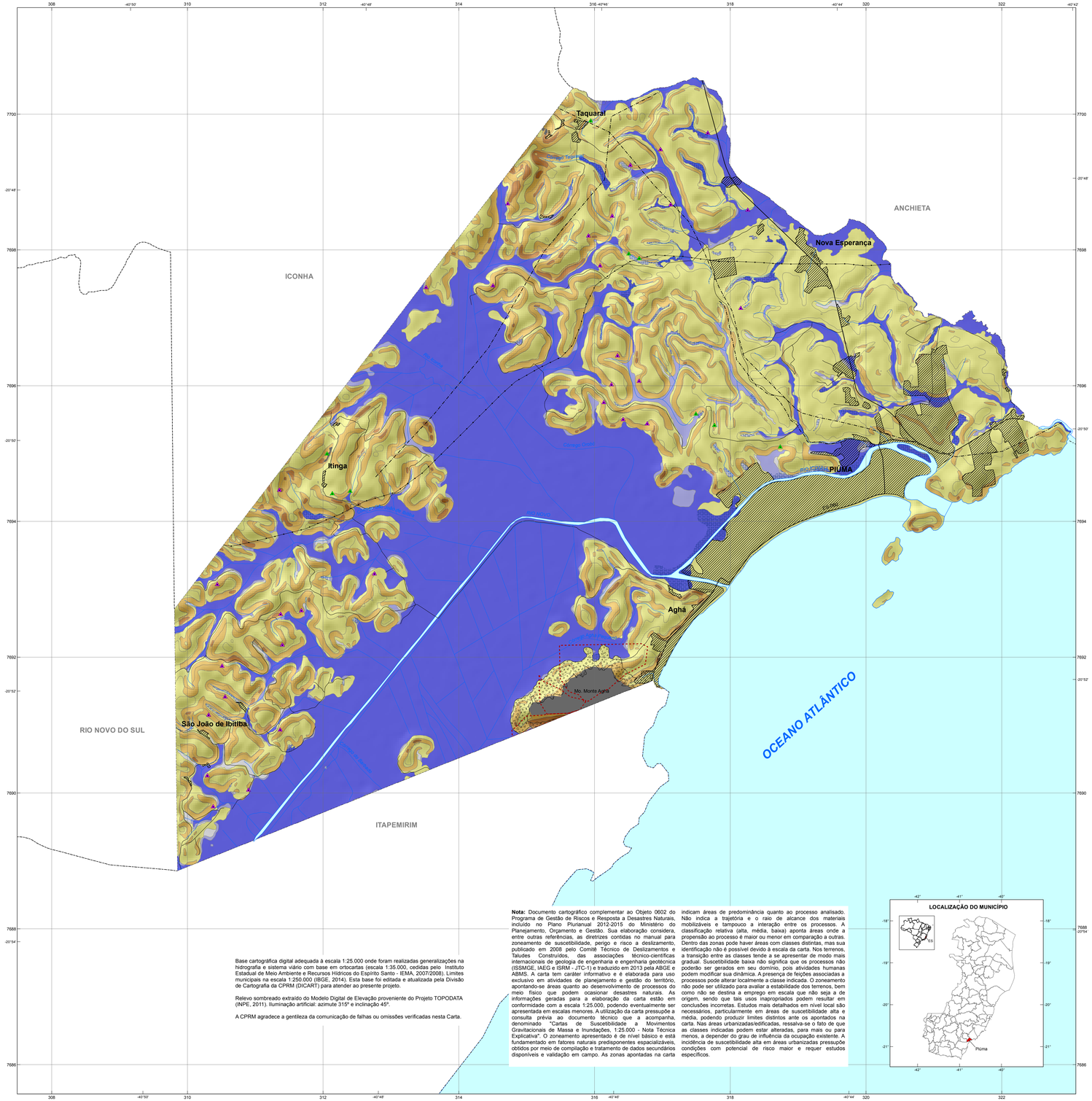
308
310
312
314
316
318
320
322
7700
7698
7696
7694
7692
7690
7688
7686
ICONHA
RIO NOVO DO SUL
ITAPEMIRIM
ANCHIETA
OCEANO ATLÂNTICO
Taquaral
Nova Esperança
Itinga
PIÚMA
Agha
São João de Ibitiba
Mo. Monte Agha
Rio Novo
Rio Itapemirim
Rio Piúma
Rio Agha
Córrego Taquaral
Córrego Itinga
Córrego Jabuti
Córrego Monte Alto
Rio Jabuti
Rio Monte Alto
Rio Pedra Azul
Rio Pedra Branca
Rio Pedra Menina
Rio Pedra Redonda
Rio Pedra Roxa
Rio Pedra Santa
Rio Pedra Seca
Rio Pedra Vermelha
Rio Pedra Verde
Rio Pedra Preta
Rio Pedra Amarela