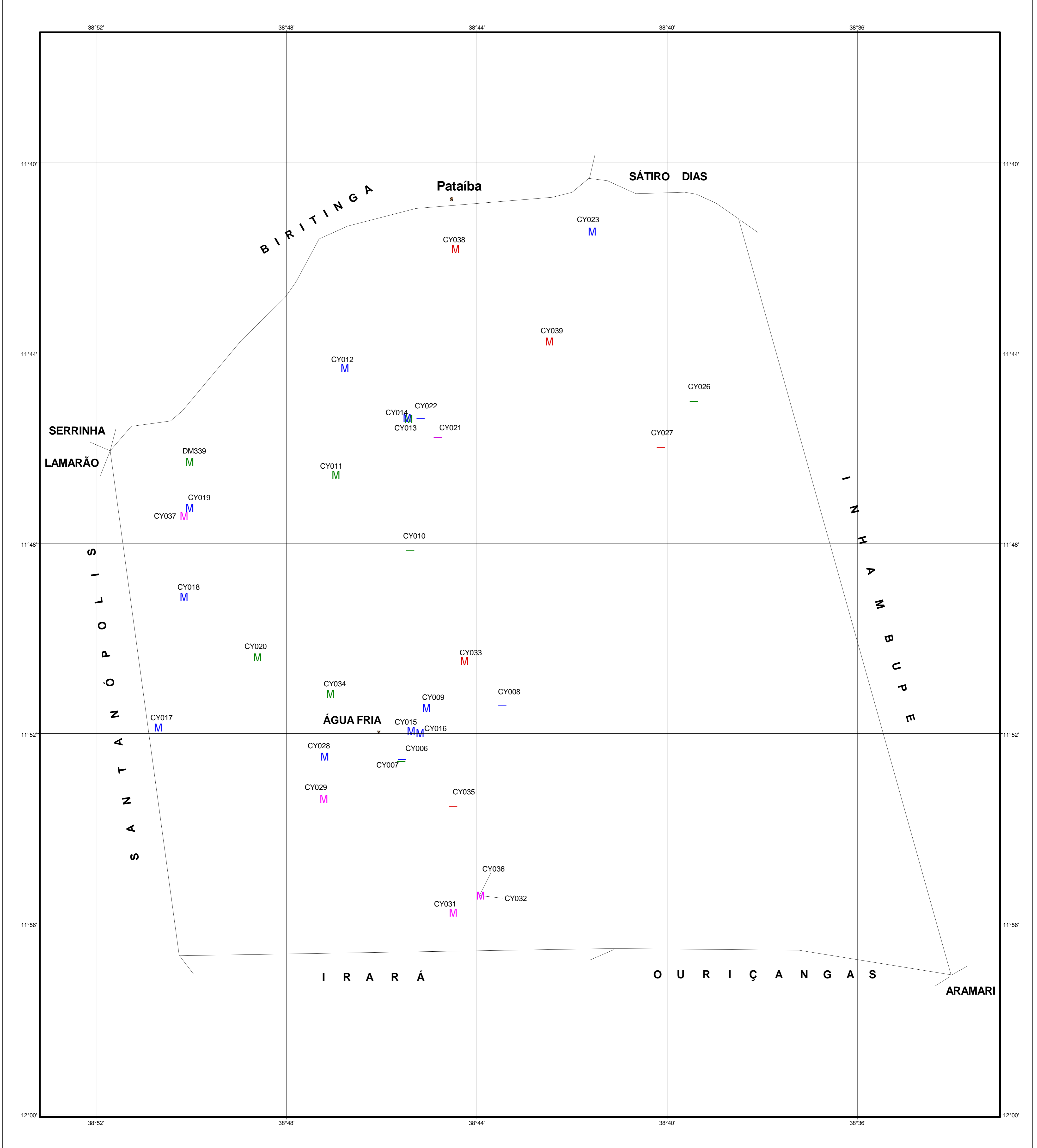
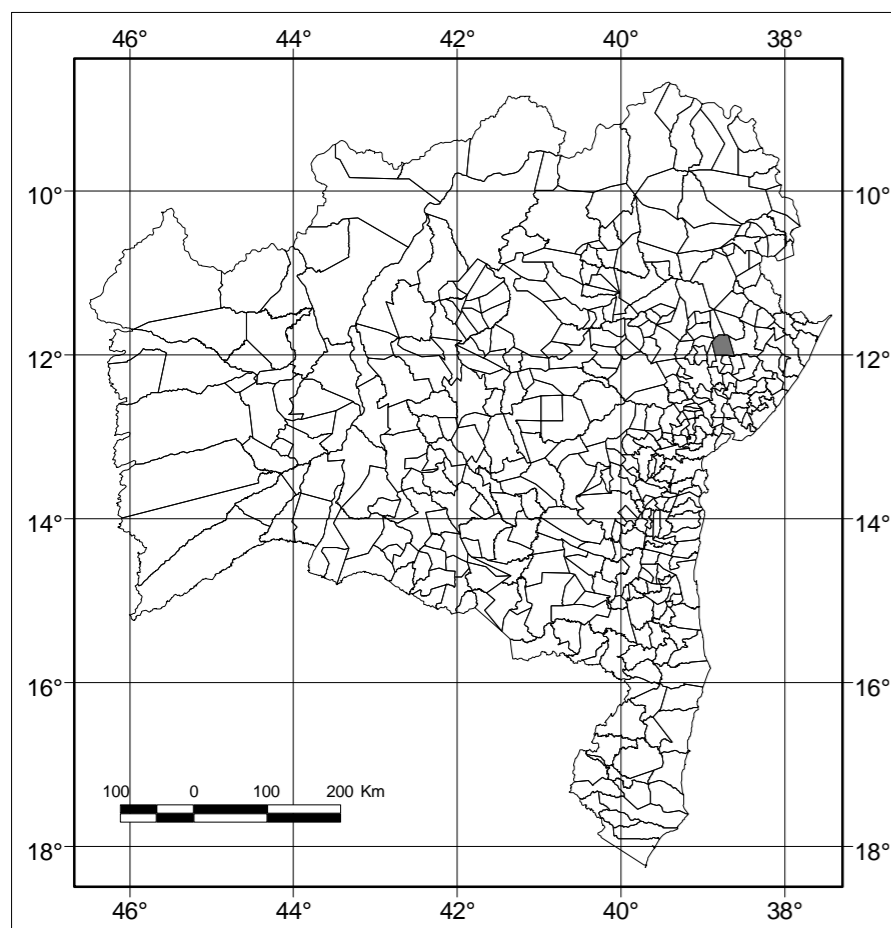


ÁGUA FRIA




LOCALIZAÇÃO DO MUNICÍPIO NO ESTADO DA BAHIA



MAPA DE PONTOS D'ÁGUA  
ÁGUA FRIA

Escala Gráfica



2005

CONVENÇÕES

POÇO TUBULAR PÚBLICO	POÇO TUBULAR PRIVADO	2912 N° de ordem correspondente ao identificador do ponto no banco de dados Ex.:CY032
M EM OPERAÇÃO	— EM OPERAÇÃO	y Sede do município
M PARALISADO	— PARALISADO	x Vila
M NÃO INSTALADO	— NÃO INSTALADO	— Limite municipal
M ABANDONADO	— ABANDONADO	

Mapa elaborado em Sistema de Informações Geográficas (SIG) a partir de consultas à base de dados do Projeto Cadastro de Fontes de Abastecimento por Águas Subterrâneas no Semi-Árido Brasileiro (CPRM/PRODEEM), utilizando os arquivos digitais fornecidos IBGE referentes à Base Cartográfica Municipal do Brasil e às localidades.  
Sistema de Coordenadas Geográficas referenciado ao Datum Planimétrico SAD 69.

CRÉDITOS

Cartografia digital e integração de dados em ambiente SIG a cargo do Núcleo de Geoprocessamento e Informática da Residência de Fortaleza, sob a coordenação do geólogo Francisco Edson Mendonça Gomes e execução dos técnicos José Emilson Cavalcante e Selúcius Nogueira Cavalcante.  
Banco de dados SQL: Erivelto da Silva Mendonça.  
Levantamento e diagnóstico dos pontos de águas realizados pela equipe da CPRM das unidades operacionais SUREG-SA/ SUREG-RE/REFO/RESTE.

O Projeto Cadastro de Fontes de Abastecimento por Águas Subterrâneas no Estado da Bahia foi executado pela CPRM - Serviço Geológico do Brasil, sob a coordenação da Divisão de Hidrogeologia e Exploração - DIHEXP do Departamento de Hidrologia - DEHID/RJ.

