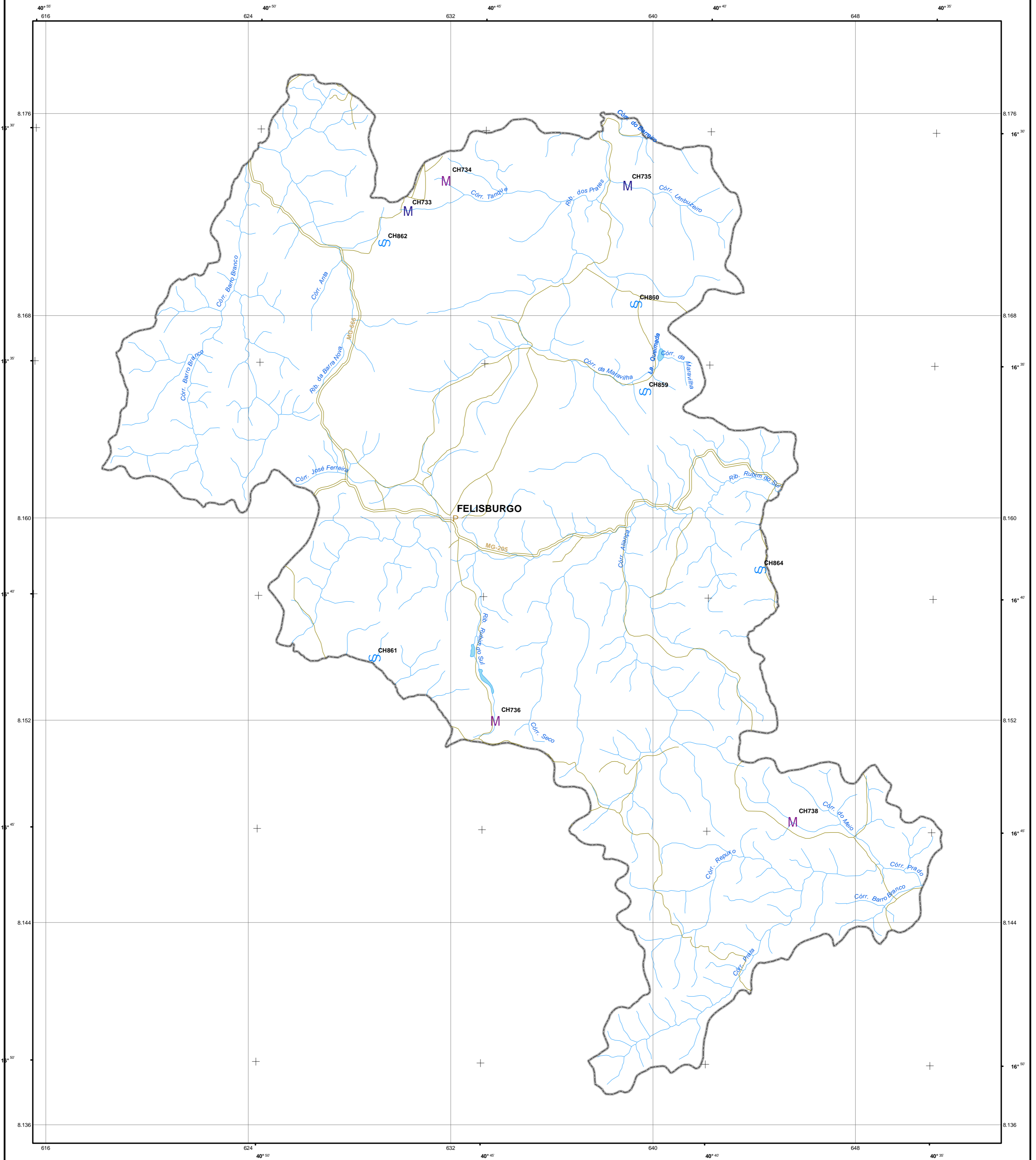
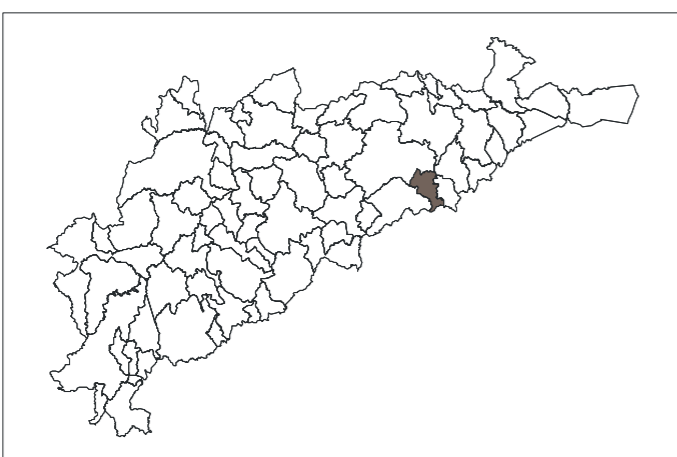


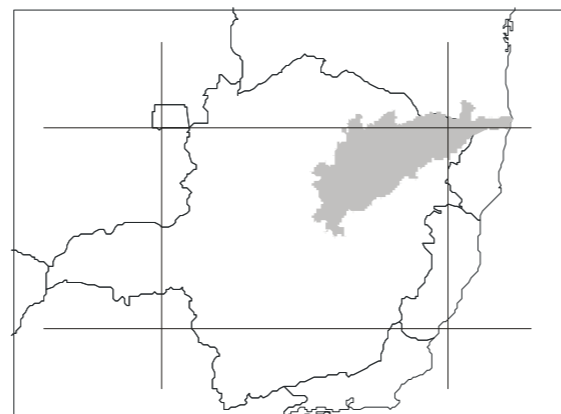
FELISBURGO - MG



LOCALIZAÇÃO DO MUNICÍPIO



LOCALIZAÇÃO DO PROJETO



LEGENDA

POÇO TUBULAR PÚBLICO	POÇO TUBULAR PRIVADO
M (Verde)	Em operação
M (Amarelo)	Paralisado
M (Vermelho)	Não instalado
M (Azul)	Abandonado
Z (Azul)	Poço escavado
S (Azul)	Fonte natural

CONVENÇÕES

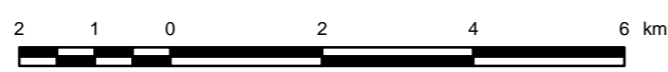
— (Amarelo)	Rodovia secundária
— (Verde)	Rodovia principal
— (Preto)	Ferrovia
— (Azul)	Rio, córrego
— (Azul)	Barragem, açude

Chefe de Equipe: Geólogo Ely Soares de Oliveira
Recenseadores: Fábio Kutz Santos Faria
Ângela Aparecida Pezzuti

O Projeto Cadastro de Fontes de Abastecimento por Água Subterrânea, na bacia do rio Jequinhonha, foi executado pela CPRM - Serviço Geológico do Brasil, sob a coordenação da Divisão de Hidrogeologia e Exploração - DIHEXP do Departamento de Hidrologia - DEHIDRJ, na Superintendência Regional de Belo Horizonte - SUREG/BH.

Base planimétrica extraída do Banco de Dados do Sistema GEOMINAS, 1999 da Cia. De Processamento de Dados do Estado de Minas Gerais - PRODEMGE. Dados Temáticos inseridos com base em informações fornecidas pela equipe técnica do Projeto.
Base planimétrica preparada na GERIDE/CPRM/BH, pela geógrafa Rosângela G. Bastos de Souza e pelos desenhistas cartográficos Elizabeth de Almeida Cadete Costa, Márcio Ferreira Augusto e Terezinha Ignácia de Carvalho. Editoração cartográfica executada na GEHTE/CPRM/BH, pelo geólogo Nelson Baptista de O. R. Costa e pela geógrafa Graziela da Silva Rocha Oliveira.

ESCALA 1:100.000



PROJEÇÃO TRANSVERSA DE MERCATOR
DATUM HORIZONTAL: SAD-69

Origem da quilometragem TM: Equador e Meridiano 42° W. Gr., acrescidas as constantes: 10.000km e 500km, respectivamente.

A CPRM agradece a gentileza de comunicação de falhas ou omissões verificadas nesta Folha.

2004

MAPA DE PONTOS D'ÁGUA

FELISBURGO - MG



PROJETO CADASTRO DE FONTES DE ABASTECIMENTO POR ÁGUA SUBTERRÂNEA

Secretaria de Geologia,
Mineração e Transformação Mineral

Ministério de
Minas e Energia

Ministério de
Meio Ambiente

