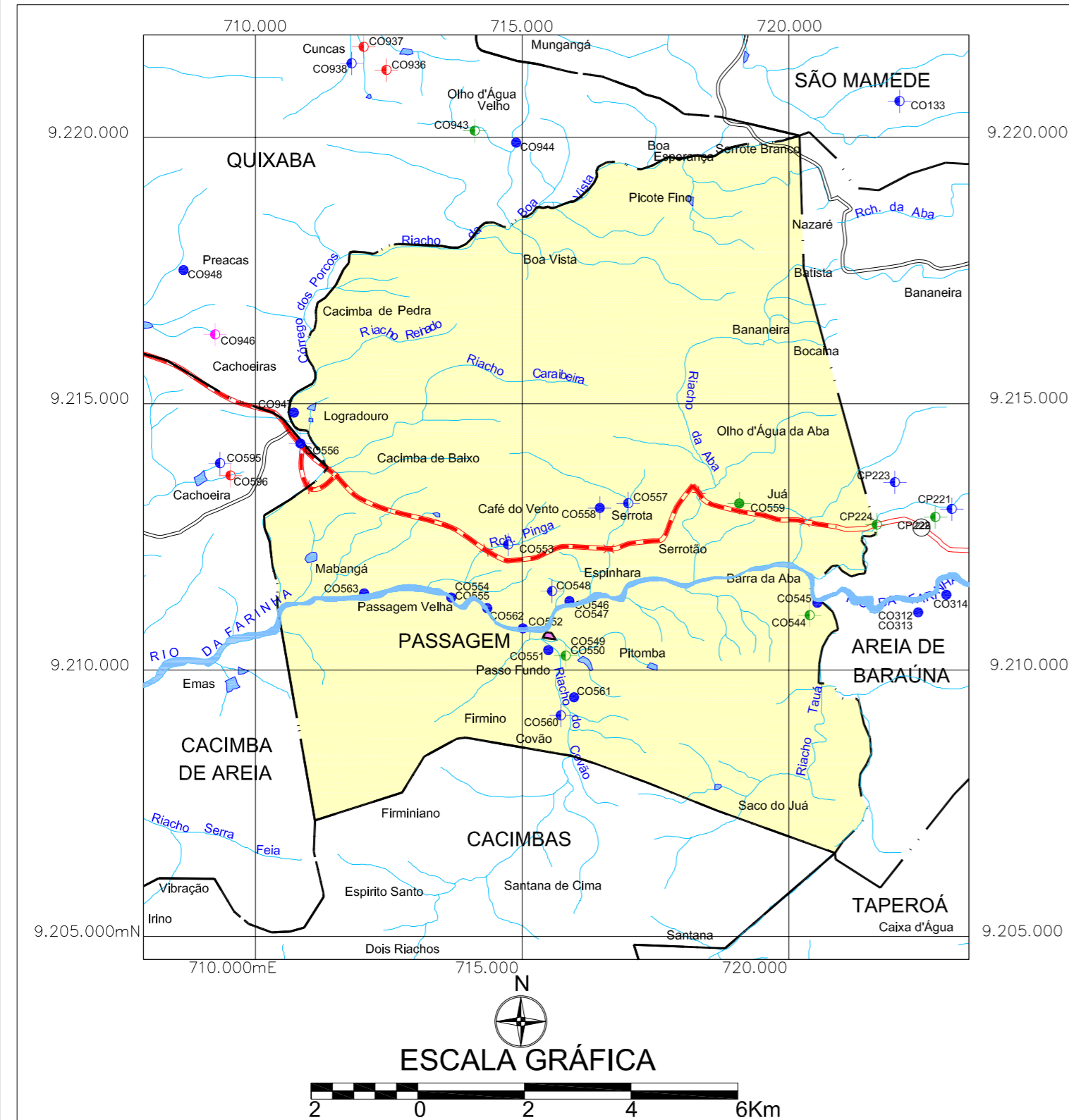


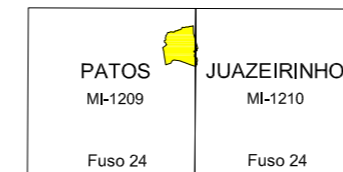
MINISTÉRIO DE MINAS E ENERGIA
SECRETARIA DE GEOLOGIA, MINERAÇÃO E TRANSFORMAÇÃO MINERAL
CPRM - SERVIÇO GEOLÓGICO DO BRASIL

**PROJETO CADASTRO DE FONTES DE ABASTECIMENTO
 POR ÁGUA SUBTERRÂNEA NO ESTADO DA PARAÍBA**

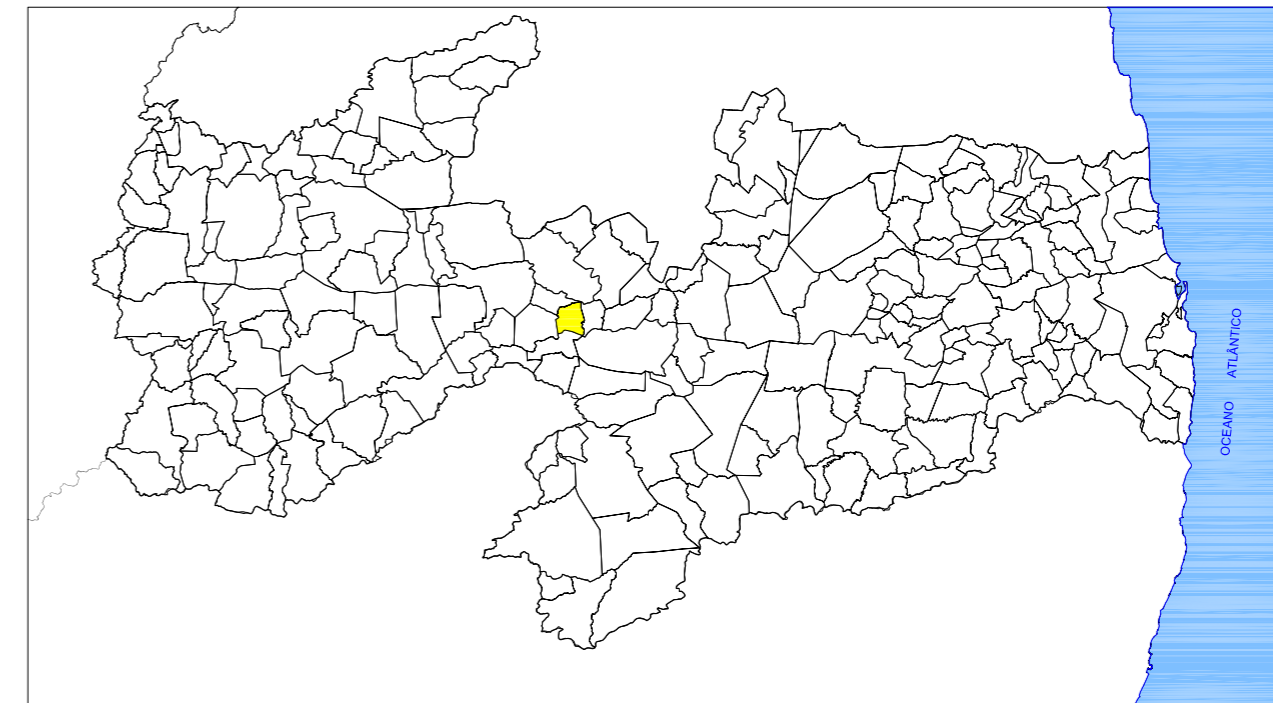
PASSAGEM



**ARTICULAÇÃO
 DAS CARTAS
 DA SUDENE**



LOCALIZAÇÃO DO MUNICÍPIO DE PASSAGEM - PB



Mapa básico gerado a partir da Base Cartográfica Digital do Estado da Paraíba, cedida pela Secretaria de Estado da Ciência e Tecnologia e do Meio Ambiente - SECTMA, composta cartas topográficas na escala 1:100.000, com Projeção Cartográfica Universal Transversa de Mercator UTM, originárias da SUDENE.

O Projeto Cadastramento de Fontes de Abastecimento por Água Subterrânea no Estado da Paraíba foi executado pela CPRM - Serviço Geológico do Brasil, através de equipes das Superintendências Regionais de Recife, Salvador, Belo Horizonte, Porto Alegre, Belém, Manaus e das Residências de Fortaleza e Teresina, no período de outubro de 2003 a dezembro de 2005. Os trabalhos foram desenvolvidos sob a coordenação da Divisão de Hidrogeologia e Exploração - DIHEXP do Departamento de Hidrologia - DEHID, Rio de Janeiro.


CPRM
 Serviço Geológico do Brasil


PRODEEM
 O Brasil se liga, o futuro acontece


 Programa
LUZ
 para todos

Secretaria de Geologia,
 Mineração e Transformação Mineral

Secretaria de Planejamento
 e Desenvolvimento Energético

Ministério de
 Minas e Energia


 UM PAÍS DE TODOS
 GOVERNO FEDERAL

- | | | | |
|-----------------------------|-----------------------------|---------------------------------|---------------------------------|
| LEGENDA | | CONVENÇÕES CARTOGRÁFICAS | |
| POÇO TUBULAR PÚBLICO | POÇO TUBULAR PRIVADO | — — Limite estadual | 📍 Sede do Município |
| ● Em Operação | ● Em Operação | — — Limite municipal | 🌊 Curso d' água permanente |
| ● Paralisado | ● Paralisado | — — Estrada pavimentada | 🌊 Curso d' água intermitente |
| ● Não Instalado | ● Não Instalado | — — Estrada não pavimentada | 🌊 Açude, barragem, lago e lagoa |
| ● Abandonado | ● Abandonado | | |
| ● Poço Escavado | ● Fonte Natural | | |

011 N° de ordem correspondente ao identificador do ponto no banco de dados
 Ex: C751

**MAPA DE PONTOS D'ÁGUA
 2005**