
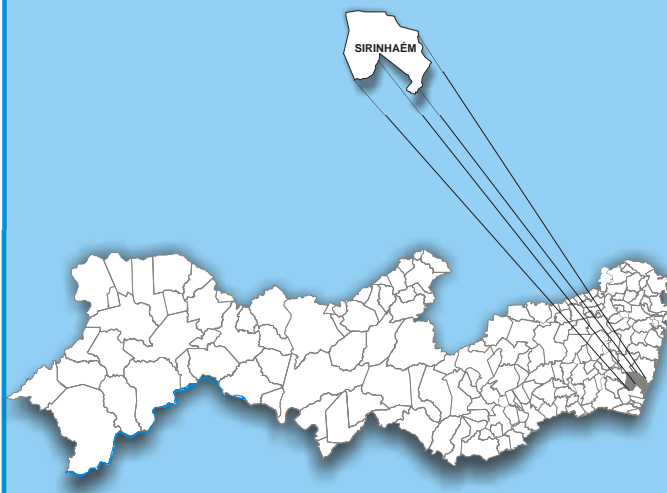



MINISTÉRIO DE MINAS E ENERGIA  
SECRETARIA DE GEOLOGIA, MINERAÇÃO E  
TRANSFORMAÇÃO MINERAL

 CPRM - SERVIÇO GEOLÓGICO DO BRASIL  
PRODEEM - PROGRAMA DE DESENVOLVIMENTO  
ENERGÉTICO DOS ESTADOS E MUNICÍPIOS

*PROJETO CADASTRO  
DE FONTES DE  
ABASTECIMENTO POR  
ÁGUA SUBTERRÂNEA*

*PERNAMBUCO*



*DIAGNÓSTICO DO MUNICÍPIO  
DE SIRINHAÉM*

Outubro/2005



Secretaria de Geologia,  
Mineração e Transformação Mineral

Secretaria de  
Desenvolvimento Energético

Ministério de  
Minas e Energia



---

MINISTÉRIO DE MINAS E ENERGIA  
*Silas Rondeau Cavalcante Silva*  
Ministro de Estado

SECRETARIA EXECUTIVA  
*Nelson José Hubner Moreira*  
Secretário Executivo

---

SECRETARIA DO PLANEJAMENTO E  
DESENVOLVIMENTO ENERGÉTICO  
*Márcio Pereira Zimmermam*  
Secretário

SECRETARIA DE GEOLOGIA, MINERAÇÃO E  
TRANSFORMAÇÃO MINERAL  
*Cláudio Scliar*  
Secretário

---

PROGRAMA LUZ PARA TODOS  
*Aurélio Pavão*  
Diretor

Serviço Geológico do Brasil – CPRM

*Agamenon Sérgio Lucas Dantas*  
Diretor-Presidente

PROGRAMA DE DESENVOLVIMENTO  
ENERGÉTICO DOS ESTADOS E  
MUNICÍPIOS  
PRODEEM  
*Luiz Carlos Vieira*  
Diretor

*José Ribeiro Mendes*  
Diretor de Hidrologia e Gestão Territorial

*Manoel Barretto da Rocha Neto*  
Diretor de Geologia e Recursos Minerais

*Ávaro Rogério Alencar Silva*  
Diretor de Administração e Finanças

*Fernando Pereira de Carvalho*  
Diretor de Relações Institucionais e  
Desenvolvimento

*Frederico Cláudio Peixinho*  
Chefe do Departamento de Hidrologia

*Fernando Antonio Carneiro Feitosa*  
Chefe da Divisão de Hidrogeologia e Exploração

*Ivanaldo Vieira Gomes da Costa*  
Superintendente Regional de Salvador

*José Wilson de Castro Temáteo*  
Superintendente Regional de Recife

*Hélio Pereira*  
Superintendente Regional de Belo Horizonte

*Darlan Filgueira Maciel*  
Chefe da Residência de Fortaleza

*Francisco Batista Teixeira*  
Chefe da Residência Especial de Teresina

---

Ministério de Minas e Energia  
Secretaria de Planejamento e Desenvolvimento Energético  
Secretaria de Geologia, Mineração e Transformação Mineral  
Programa Luz Para Todos  
Programa de Desenvolvimento Energético dos Estados e Municípios - PRODEEM  
Serviço Geológico do Brasil - CPRM  
Diretoria de Hidrologia e Gestão Territorial

**PROJETO CADASTRO DE FONTES DE ABASTECIMENTO POR  
ÁGUA SUBTERRÂNEA  
ESTADO DE PERNAMBUCO**

***DIAGNÓSTICO DO MUNICÍPIO DE SIRINHAÉM***

**ORGANIZAÇÃO DO TEXTO**

Breno Augusto Beltrão  
João de Castro Mascarenhas  
Jorge Luiz Fortunato de Miranda  
Luiz Carlos de Souza Junior  
Manuel Julio da Trindade G. Galvão  
Simeones Neri Pereira

Recife  
Setembro/2005

## COORDENAÇÃO GERAL

Frederico Cláudio Peixinho - DEHID

## COORDENAÇÃO TÉCNICA

Fernando Antônio C. Feitosa - DIHEXP

## COORDENAÇÃO ADMINISTRATIVO-FINANCEIRA

José Emilio C. de Oliveira - DIHEXP

## APOIO TÉCNICO-ADMINISTRATIVO

Sara Maria Pinotti Benvenuti-DIHEXP

## COORDENAÇÃO REGIONAL

Jaime Quintas dos S. Colares - REFO  
Francisco C. Lages C. Filho - RESTE  
João Alfredo C. L. Neves - SUREG-RE  
João de Castro Mascarenhas - SUREG-RE  
José Alberto Ribeiro - REFO  
José Carlos da Silva - SUREG-RE  
Luiz Fernando C. Bomfim - SUREG-SA  
Oderson A. de Souza Filho - REFO

## EQUIPE TÉCNICA DE CAMPO

### SUREG-RE

Ari Teixeira de Oliveira  
Breno Augusto Beltrão  
Cícero Alves Ferreira  
Cristiano de Andrade Amaral  
Dunaldson Eliezer G. A. da Rocha  
Franklin de Moraes  
Frederico José Campelo de Souza  
Jardo Caetano dos Santos  
João de Castro Mascarenhas  
Jorge Luiz Fortunato de Miranda  
José Wilson de Castro Temoteo  
Luiz Carlos de Souza Júnior  
Manoel Julio da Trindade G. Galvão  
Saulo de Tarso Monteiro Pires  
Sérgio Monthezuma Santoianni Guerra  
Simeones Néri Pereira  
Valdecílio Galvão Duarte de Carvalho  
Vanildo Almeida Mendes

### SUREG-SA

Edmilson de Souza Rosas  
Edvaldo Lima Mota  
Hermínio Brasil Vilverde Lopes  
João Cardoso Ribeiro M. Filho  
José Cláudio Viegas  
Luis Henrique Monteiro Pereira  
Pedro Antônio de Almeida Couto  
Vânia Passos Borges

### SUREG-BH

Angélica Garcia Soares  
Eduardo Jorge Machado Simões  
Ely Soares de Oliveira  
Haroldo Santos Viana  
Reynaldo Murilo D. Alves de Brito

### REFO

Ángelo Trévia Vieira  
Felicíssimo Melo  
Francisco Alves Pessoa  
Jáder Parente Filho  
José Roberto de Carvalho Gomes  
Liano Silva Veríssimo  
Luiz da Silva Coelho  
Robério Bão de Aguiar

### RESTE

Antonio Reinaldo Soares Filho  
Carlos Antônio Luz  
Cipriano Gomes Oliveira  
Heinz Alfredo Trein  
Ney Gonzaga de Souza

### EM DESTAQUE

Almir Araújo Pacheco - SUREG-BE  
Ana Cláudia Vieiro - SUREG-PA  
Bráulio Robério Caye - SUREG-PA  
Carlos J. B. Aguiar - SUREG-MA  
Geraldo de B. Pimentel - SUREG-PA  
Paulo Pontes Araújo - SUREG-BE  
Tomás Edson Vasconcelos - SUREG-GO

## RECENEADORES

Acácio Ferreira Júnior  
Adriana de Jesus Felipe  
Aleron Faleri Suarez  
Almir Gomes Freire - CPRM  
Ângela Aparecida Pezzuti  
Antonio Celso R. de Melo - CPRM  
Antonio Edilson Pereira de Souza  
Antonio Jean Fontenele Menezes  
Antonio Manoel Marciano Souza  
Antonio Marques Honorato  
Armando Arruda C. Filho - CPRM  
Carlos A. Gões de Almeida - CPRM  
Celso Viana Marciel  
Cícero René de Souza Barbosa  
Cláudio Marcio Fonseca Vilhena  
Claudionor de Figueiredo  
Cleiton Pierre da Silva Viana  
Cristiano Alves da Silva  
Edivaldo Fateicha - CPRM  
Eduardo Benevides de Freitas  
Eduardo Fortes Cristóstomos  
Eliomar Coutinho Barreto  
Emanuel de Almeida Leão  
Emerson Garret Menor  
Emicles Pereira C. de Souza  
Érika Pecconnick Ventura  
Erval Manoel Linden - CPRM  
Ewerton Torres de Melo  
Fábio de Andrade Lima  
Fábio de Souza Pereira  
Fábio Luiz Santos Faria  
Francisco Augusto A. Lima  
Francisco Edson Alves Rodrigues  
Francisco Ivanir Medeiros da Silva  
Francisco José Vasconcelos Souza  
Francisco Lima Aguiar Junior  
Francisco Pereira da Silva - CPRM  
Frederico Antonio Araújo Meneses  
Geancarlo da Costa Viana  
Genivaldo Ferreira de Araújo  
Gustavo Lira Meyer  
Haroldo Brito de Sá  
Henrique Cristiano C. Alencar  
Jamile de Souza Ferreira  
Jaqueline Almeida de Souza  
Jefté Rocha Holanda  
João Carlos Fernandes Cunha  
João Luis Alves da Silva  
Joelza de Lima Enéas  
Jorge Hamilton Quidute Goes  
José Carlos Lopes - CPRM  
Joselito Santiago Lima  
Josemar Moura Bezerril Junior  
Julio Vale de Oliveira  
Kênia Nogueira Diêgenes  
Marcos Aurélio C. de Gás Filho  
Matheus Medeiros Mendes Carneiro  
Michel Pinheiro Rocha  
Narcelya da Silva Araújo  
Nicácia Débora da Silva  
Oscar Rodrigues Acioly Júnior  
Paula Francinete da Silveira Baia  
Paulo Eduardo Melo Costa  
Paulo Fernando Rodrigues Galindo  
Pedro Hermano Barreto Magalhães  
Raimundo Correa da Silva Neto  
Ramiro Francisco Bezerra Santos  
Raul Frota Gonçalves

Saulo Moreira de Andrade - CPRM  
Sérvulo Fernandez Cunha  
Thiago de Menezes Freire  
Valdirene Carneiro Albuquerque  
Vicente Calixto Duarte Neto - CPRM  
Vilmar Souza Leal - CPRM  
Wagner Ricardo R. de Alkimim  
Walter Lopes de Moraes Junior

## TEXTO

### ORGANIZAÇÃO

Breno Augusto Beltrão  
João de Castro Mascarenhas  
Jorge Luiz Fortunato de Miranda  
Luiz Carlos de Souza Junior  
Manuel Julio da Trindade G. Galvão  
Simeones Neri Pereira

### CARACTERIZAÇÃO DO MUNICÍPIO E DIAGNÓSTICO DOS POÇOS CADASTRADOS

Breno Augusto Beltrão  
João de Castro Mascarenhas  
Luiz Carlos de Souza Júnior

### ASPECTOS SOCIOECONÔMICOS

Breno Augusto Beltrão  
Liliane Assunção Serra Ramos Campos  
Mária Lúcia Acioli Beltrão

### FIGURAS ILUSTRATIVAS

Aloizio da Silva Leal  
Fabiane de Andrade Lima Amorim Albino  
Jaqueline Pontes de Lima  
Núbia Chaves Guerra  
Waldir Duarte Costa Filho

### MAPAS DE PONTOS D'ÁGUA

Felipe José Alves de Albuquerque  
Robson de Carlo Silva  
Silas César de Castro Junior

### BANCO DE DADOS

#### Desenvolvimento dos Sistemas

Josias Barbosa de Lima  
Ricardo César Bustillos Villafan

#### Coordenação

Francisco Edson Mendonça Gomes

#### Administração

Erivelto da Silva Mendonça

### EDITORIAÇÃO ELETRÔNICA

Aline Oliveira de Lima  
Fabiane de Andrade Lima Amorim Albino  
Jaqueline Pontes de Lima  
Miviam Gracielle de Melo Rodrigues

### SUPORTE TÉCNICO DE EDITORAÇÃO

Claudio Scheid  
José Pessoa Veiga Junior  
Manoel Júlio da T. Gomes Galvão

### ANALISTA DE INFORMAÇÕES

Dalvanise da Rocha S. Bezerril

CPRM - Serviço Geológico do Brasil

Projeto cadastro de fontes de abastecimento por água subterrânea. Diagnóstico do município de Sirinham, estado de Pernambuco / Organizado [por] João de Castro Mascarenhas, Breno Augusto Beltrão, Luiz Carlos de Souza Junior, Manoel Julio da Trindade G. Galvão, Simeones Neri Pereira, Jorge Luiz Fortunato de Miranda. Recife: CPRM/PRODEEM, 2005.

11 p. + anexos

"Projeto Cadastro de Fontes de Abastecimento por Água Subterrânea, estado de Pernambuco"

1. Hidrogeologia - Pernambuco - Cadastros. 2. Água subterrânea - Pernambuco - Cadastros. I. Mascarenhas, João de Castro org. II. Beltrão, Breno Augusto org. III. Souza Júnior, Luiz Carlos de org. IV. Galvão, Manoel Julio da Trindade G. org. V. Pereira, Simeones Neri org. VI. Miranda, Jorge Luiz Fortunato de org. VII. Titulo.

CDD 551.49098134

## APRESENTAÇÃO

---

A CPRM – Serviço Geológico do Brasil, cuja missão é gerar e difundir conhecimento geológico e hidrológico básico para o desenvolvimento sustentável do Brasil, desenvolve no Nordeste brasileiro, para o Ministério de Minas e Energia, ações visando o aumento da oferta hídrica, que estão inseridas no Programa de Água Subterrânea para a Região Nordeste, em sintonia com os programas do governo federal.

Executado por intermédio da Diretoria de Hidrologia e Gestão Territorial, desde o início o programa é orientado para uma filosofia de trabalho participativa e interdisciplinar e, atualmente, para fomentar ações direcionadas para inclusão social e redução das desigualdades sociais, priorizando ações integradas com outras instituições, visando assegurar a ampliação dos recursos naturais e, em particular, dos recursos hídricos subterrâneos, de forma compatível com as demandas da região nordestina.

É neste contexto que está sendo executado o Projeto Cadastro de Fontes de Abastecimento por Água Subterrânea, localizado no semi-árido do Nordeste, que engloba os estados do Piauí, Ceará, Rio Grande do Norte, Paraíba, Pernambuco, Alagoas, Sergipe, Bahia, norte de Minas Gerais e do Espírito Santo. Embora com múltiplas finalidades, este projeto visa atender diretamente as necessidades do PRODEEM, no que se refere à indicação de poços tubulares em condições de receber sistemas de bombeamento por energia solar.

Assim, esta contribuição técnica de significado alcance social do Ministério de Minas e Energia, em parceria com a Secretaria de Geologia, Mineração e Transformação Mineral e com o Serviço Geológico do Brasil, servirá para dar suporte aos programas de desenvolvimento da região, com informações consistentes e atualizadas e, sobretudo, dará subsídios ao Programa Fome Zero, no tocante às ações efetivas para o abastecimento público e ao combate à fome das comunidades sertanejas do semi-árido nordestino.

José Ribeiro Mendes  
Diretor de Hidrologia e Gestão Territorial  
CPRM – Serviço Geológico do Brasil

## SUMÁRIO

---

### APRESENTAÇÃO

<b>1. INTRODUÇÃO</b>	<b>1</b>
<b>2. ÁREA DE ABRANGÊNCIA</b>	<b>1</b>
<b>3. METODOLOGIA</b>	<b>2</b>
<b>4. CARACTERIZAÇÃO DO MUNICÍPIO DE SIRINHAÉM</b>	<b>2</b>
4.1 - LOCALIZAÇÃO E ACESSO	2
4.2 - ASPECTOS SOCIOECONÔMICOS	3
4.3 - ASPECTOS FÍSIOGRÁFICOS	3
4.4 - GEOLOGIA	4
<b>5. RECURSOS HÍDRICOS</b>	<b>4</b>
5.1 - ÁGUAS SUPERFICIAIS	5
5.2 - ÁGUAS SUBTERRÂNEAS	5
5.2.1 - DOMÍNIOS HIDROGEOLÓGICOS	5
<b>6. DIAGNÓSTICO DOS POÇOS CADASTRADOS</b>	<b>ERRO! INDICADOR NÃO</b>
DEFINIDO.	
6.1 - ASPECTOS QUALITATIVOS	8
<b>7. CONCLUSÕES E RECOMENDAÇÕES</b>	<b>10</b>
<b>8. REFERÊNCIAS BIBLIOGRÁFICAS</b>	<b>11</b>
<b>ANEXOS</b>	
1 - PLANILHAS DE DADOS DAS FONTES DE ABASTECIMENTO	
2 - MAPA DE PONTOS DE ÁGUA	
3 - ARQUIVO DIGITAL - CD ROM	

## 1. INTRODUÇÃO

O Polígono das Secas apresenta um regime pluviométrico marcado por extrema irregularidade de chuvas, no tempo e no espaço. Nesse cenário, a escassez de água constitui um forte entrave ao desenvolvimento socioeconômico e, até mesmo, à subsistência da população. A ocorrência cíclica das secas e seus efeitos catastróficos são por demais conhecidos e remontam aos primórdios da história do Brasil.

Esse quadro de escassez poderia ser modificado em determinadas regiões, através de uma gestão integrada dos recursos hídricos superficiais e subterrâneos. Entretanto, a carência de estudos de abrangência regional, fundamentais para a avaliação da ocorrência e da potencialidade desses recursos, reduz substancialmente as possibilidades de seu manejo, inviabilizando uma gestão eficiente. Além disso, as decisões sobre a implementação de ações de convivência com a seca exigem o conhecimento básico sobre a localização, caracterização e disponibilidade das fontes de água superficiais e subterrâneas.

Para um efetivo gerenciamento dos recursos hídricos, principalmente num contexto emergencial, como é o caso das secas, merece atenção a utilização das fontes de abastecimento de água subterrânea, pois esse recurso pode tornar-se significativo no suprimento hídrico da população e dos rebanhos. Neste sentido, um fato preocupante é o desconhecimento generalizado, em todos os setores, tanto do número, quanto da situação das captações existentes, fato este agravado quando se observa a grande quantidade de captações de água subterrânea no semi-árido, principalmente em rochas cristalinas, que se encontram desativadas e/ou abandonadas por problemas de pequena monta, em muitos casos passíveis de serem solucionados com ações corretivas de baixo custo.

Para suprir as necessidades das instituições e demais segmentos da sociedade atuantes na região nordestina, no atendimento à população quanto à garantia de oferta hídrica, principalmente nos momentos críticos de estiagem, a CPRM está executando o **Projeto Cadastro de Fontes de Abastecimento por Água Subterrânea** em consonância com as diretrizes do Governo Federal e dos propósitos apresentados pelo Ministério de Minas e Energia.

Este Projeto tem como objetivo a realização do cadastro de todos os poços tubulares, poços escavados representativos e fontes naturais, em uma área de 722.000 km<sup>2</sup> da região Nordeste do Brasil, excetuando-se as áreas urbanas das regiões metropolitanas.

## 2. ÁREA DE ABRANGÊNCIA

A área de abrangência do projeto de cadastramento (figura 1) estende-se pelos estados do Piauí, Ceará, Rio Grande do Norte, Paraíba, Pernambuco, Alagoas, Sergipe, Bahia, Minas Gerais e Espírito Santo.



Figura 1 – Área de abrangência do Projeto

### 3. METODOLOGIA

O planejamento operacional para a realização desse projeto teve como base a experiência da CPRM nos projetos de cadastramento de poços dos estados do Ceará e Sergipe, executados com sucesso em 1998 e 2001, respectivamente.

Os trabalhos de campo foram executados por microrregião, com áreas variando de 15.000 a 25.000 km<sup>2</sup>. Cada área foi levantada por uma equipe coordenada por dois técnicos da CPRM e composta, em média, de seis recenseadores, na maioria estudantes de nível superior dos cursos de Geologia e Geografia, selecionados e treinados pela CPRM.

O trabalho contemplou o cadastramento das fontes de abastecimento por água subterrânea (poços tubulares, poços escavados e fontes naturais), com determinação das coordenadas geográficas pelo uso do GPS (*Global Positioning System*) e obtenção de todas as informações possíveis de serem coletadas através de uma visita técnica (caracterização do poço, instalações, situação da captação, dados operacionais, qualidade da água, uso da água e aspectos ambientais, geológicos e hidrológicos).

Os dados coletados foram repassados sistematicamente à Divisão de Hidrogeologia e Exploração da CPRM, em Fortaleza - Ceará para, após rigorosa análise, alimentarem um banco de dados. Esses dados, devidamente consistidos e tratados, permitiram a elaboração de um mapa de pontos d'água, para cada um dos municípios inseridos na área de atuação do Projeto, cujas informações são complementadas por esta nota explicativa, visando um fácil manuseio e uma compreensão acessível aos diferentes usuários.

Na elaboração dos mapas de pontos d'água, foram utilizados como base cartográfica, os mapas municipais estatísticos em formato digital do IBGE (Censo 2000), elaborados a partir das cartas topográficas da SUDENE e DSG – escala 1:100.000, sobre os quais foram colocados os dados referentes aos poços e fontes naturais contidos no banco de dados. Os trabalhos de arte final e impressão dos mapas foram realizados com o aplicativo *CorelDraw*. A base estadual com os limites municipais foi cedida pelo IBGE.

Há municípios em que ocorrem alguns casos de poços plotados fora dos limites do mapa municipal. Tais casos ocorrem devido à imprecisão nos traçados desses limites, seja pela pequena escala do mapa fonte utilizado no banco de dados (1:250.000), seja por problemas ainda existentes na cartografia estadual, ou talvez devido a informações incorretas prestadas aos recenseadores ou, simplesmente, erro na obtenção das coordenadas.

Além desse produto impresso, todas as informações coligidas estão disponíveis em meio digital, através de um CD ROM, permitindo a sua contínua atualização.

### 4. CARACTERIZAÇÃO DO MUNICÍPIO DE SIRINHAÉM

#### 4.1 - Localização e Acesso

O município de **Sirinhaém** está localizado na Mesorregião Mata e na Microrregião Meridional do Estado de Pernambuco, limitando-se a norte com Ipojuca e Escada, a sul com Rio Formoso e Tamandaré a leste com o Oceano Atlântico e a oeste com Ribeirão.

A área municipal ocupa 352,2 km<sup>2</sup> e representa 0,36% do Estado de Pernambuco e está inserido na Folha SUDENE Sirinhaém e Vitória de Santo Antão, na escala 1:100.000.

A sede do município tem uma altitude aproximada de 49,0 metros e coordenadas geográficas 08 graus 35 minutos 27 segundos de latitude sul e 35 graus 06 minutos 58 segundos de longitude oeste, distando 79,1 km da capital, cujo acesso é feito pela rodovia pavimentada BR101 e PE060.



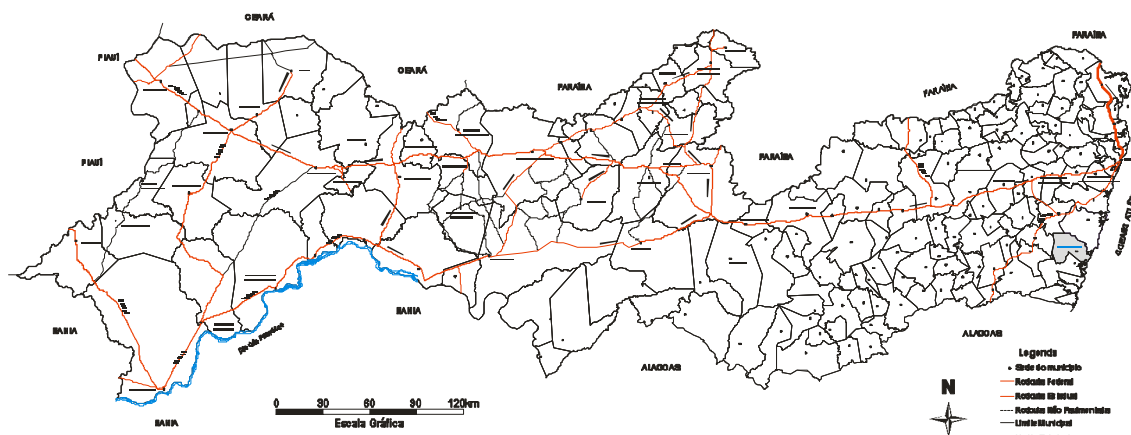


Figura 2- Mapa de acesso rodoviário

#### 4.2 - Aspectos Socioeconômicos

O município foi criado em 03 de agosto de 1892, pela Lei Estadual No 258, sendo formado pelos distritos Sede, Barra de Sirinhaém e Ibiritanga.

De acordo com o censo 2000 do IBGE, a população residente total é de 33.046 habitantes sendo 13.646 (41,3%) na zona urbana e 19.400 (58,7%) na zona rural. Os habitantes do sexo masculino totalizam 16.693 (50,5%) enquanto que do feminino totalizam 16.353 (49,5%), resultando numa densidade demográfica de 93,0 hab/km<sup>2</sup>.

A rede de saúde se compõe de 02 hospitais, 78 leitos, 07 ambulatórios e 50 Agentes de Saúde Comunitária. A taxa de mortalidade infantil, segundo dados da DATASUS é de 76,5 para cada mil crianças.

Na área de educação, o município possui 56 estabelecimentos de ensino fundamental com 9.156 alunos matriculados e 02 de ensino médio com 1.007 alunos matriculados. A rede de ensino totaliza 175 salas de aula, sendo 23 da rede estadual, 107 da municipal e 45 particulares.

Dos 6.749 domicílios particulares permanentes, 3.206 (47,5%) são abastecidos pela rede geral de água, 2.453 (36,3%) são atendidos por poços ou fontes naturais e 1.090 (16,2%) por outras formas de abastecimento. A coleta de lixo urbano atende 3.404 (50,4%) domicílios.

Os gastos sociais *per capita* são R\$47,00 em educação e cultura, R\$26,00 em habitação e urbanismo, R\$49,00 em saúde e saneamento e R\$19,00 em assistência e previdência social (2000).

A economia formal do município se compõe basicamente da indústria de transformação, gerando 3.975 empregos em 06 estabelecimentos, o setor extrativo mineral com 04 empregos em 01 estabelecimento, do setor de comércio que gera 185 empregos em 38 estabelecimentos, do setor de serviços com 93 empregos em 17 estabelecimentos, do setor de Administração Pública com 645 empregos em 03 estabelecimentos e os setores de Agropecuária, Extrativismo Vegetal, Caça e Pesca, que geram 243 empregos em 10 estabelecimentos.

O Índice de Desenvolvimento Humano Municipal-IDH-M- é de 0,633. Este índice situa o município em 73º no ranking estadual e em 4403º no nacional.

O Índice de Exclusão Social, que é construído por 07 (sete) indicadores (pobreza, emprego formal, desigualdade, alfabetização, anos de estudo, concentração de jovens e violência) é de 0,337 ocupando a 88ª colocação no ranking estadual e a 4403ª no nacional.

#### 4.3 - Aspectos Fisiográficos

O município de **Sirinhaém** está inserido na Região Metropolitana do Recife do Estado de Pernambuco que condiciona a vegetação, as culturas e a fixação do homem ao meio.

O relevo de **Sirinhaém** faz parte da unidade das **Superfícies Retrabalhadas** que é formada por áreas que têm sofrido retrabalhamento intenso, com relevo bastante dissecado e vales profundos. Na região litorânea de Pernambuco e Alagoas, é formada pelo “mar de morros” que antecedem a Chapada da Borborema, com solos pobres e vegetação de floresta hipoxerófila

**Projeto Cadastro de Fontes de Abastecimento por Água Subterrânea  
Diagnóstico do Município de Sirinhaém  
Estado de Pernambuco**

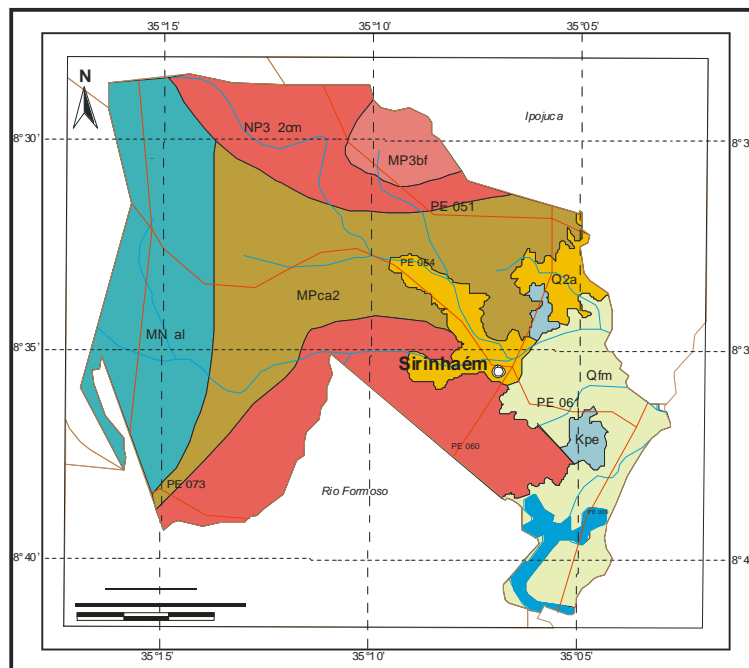
O clima é do tipo *Tropical Chuvoso* com verão seco. O período chuvoso começa no outono/inverno tendo início em dezembro/janeiro e término em setembro. A precipitação média anual é de 1309,9 mm.

A vegetação é predominantemente do tipo *Floresta Subperenifólia*, com partes de *Floresta Hipoxerfília*.

Os solos dessa unidade geoambiental são representados pelos *Latosolos* nos topos planos, sendo profundos e bem drenados; pelos *Podzólicos* nas vertentes íngremes, sendo pouco a medianamente profundos e bem drenados e pelos *Gleissolos de Várzea* nos fundos de vales estreitos, com solos orgânicos e encharcados.

**4.4 - Geologia**

O município de **Sirinhaém** encontra-se inserido, geologicamente, na Província Borborema, sendo constituído pelos litotipos dos complexos Cabrobó e Belém de São Francisco das suítes Intrusiva Leucocrática Peraluminosa e Calcicalcina de Médio a Alto Potássio Itaporanga, do Grupo Pernambuco e dos Depósitos Flúvio-marinhos e Aluvionares, como pode ser observado na figura



**UNIDADES LITOESTRATIGRÁFICAS**

**Cenozóico**

- Q2a Depósitos aluvionares (a): areia, cascalho e níveis de argila.
- Qfm Depósitos flúvio-marinhos (fm): depósitos indistintos de pántanos e mangues, flúvio-lagunares e litorâneos

**Mesozóico**

- Kpe Grupo Pernambuco (pe): conglomerado desorganizado, calcário e argilito, conglomerado com seixos de vulcânica e ardósio (leque aluvial e lacustre, transicional a marinho)

**Neoproterozóico**

- NP3 2cm Suíte calcicalcina de médio a alto potássio Itaporanga (cm): granito e granodiorito porfirítico associada a diorito (588 Ma U-Pb)
- MN al Suíte intrusiva leucocrática peraluminosa: leucogranitóide a duas micas com granada e cordierita

**Mesoproterozóico**

- MP3bf Complexo Belém de São Francisco: leuco-ortogneisse tonalítico-granodiorítico migmatizado, enclaves de supracrustais (1070 Ma Rb-Sr)
- MPca2 Complexo Cabrobó (ca2): xisto, gnaíse, leucognaíse, metarcóseo, metagrauwaca e quartzito

**CONVENÇÕES GEOLÓGICAS**

- Contorno geológico
- Falha ou fratura
- Falha ou Zona de Cisalhamento Transcorrente Sinistral

**CONVENÇÕES CARTOGRÁFICAS**

- Sede Municipal
- Rodovias
- Limites Intermunicipais
- Rios e riachos
- Açude/barragem

**Figura 3- Mapa Geológico**

## 5. RECURSOS HÍDRICOS

### 5.1 - Águas Superficiais

O município de **Sirinhaém** encontra-se inserido nos domínios da Bacia Hidrográfica do Rio Sirinhaém e do Grupo de Bacias de Pequenos Rios Litorâneos. Seus principais tributários são: os Rios Tapiraçu, Diamante, São Lourenço, Sibiró Sirinhaém, Camaragibe, Trapiche, da Palma, Goicana, dos Passos e Formoso, além dos riachos: Canta Galo, Todos os Santos, Boca da mata, Caoité Jaguarezinho, Rubi, Triunfo, São José Cigarra e Aprumado. Não existem açudes com capacidade de acumulação igual ou superior a 100.000m<sup>3</sup>. Os principais cursos d' água do município têm regime de escoamento perene e o padrão de drenagem é o dendrítico.

### 5.2 - Águas Subterrâneas

#### 5.2.1 - Domínios Hidrogeológicos

O município de **Serinhaém** inserido no Domínio Hidrogeológico Intersticial e no Domínio Hidrogeológico Fissural. O Domínio Intersticial é composto de rochas sedimentares dos Depósitos Aluvionares, Depósitos Flúvio-marinhos e do Grupo Pernambuco. O Domínio Fissural é formado de rochas do embasamento cristalino que englobam o sub-domínio rochas metamórficas constituído do Complexo Belém do São Francisco e do Complexo Cabrobó e o sub-domínio rochas ígneas da Suite calcialcalina Itaporanga e da Suite Intrusiva Leucocrática Peraluminosa.

## 6. DIAGNÓSTICO DOS POÇOS CADASTRADOS

O levantamento realizado no município registrou a existência de 36 pontos d' água, sendo 01 poço escavado e 35 poços tubulares, conforme mostra a fig.6.1.

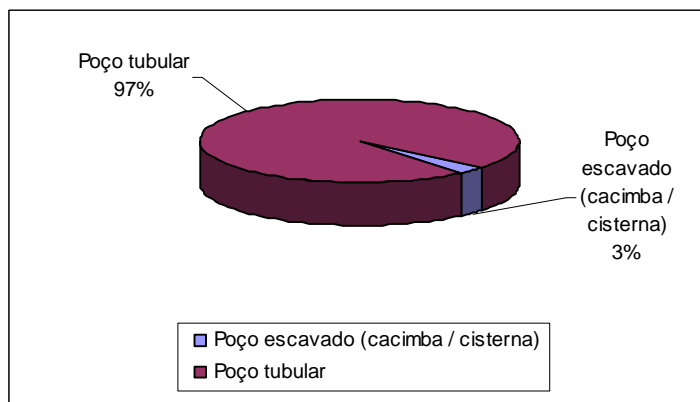
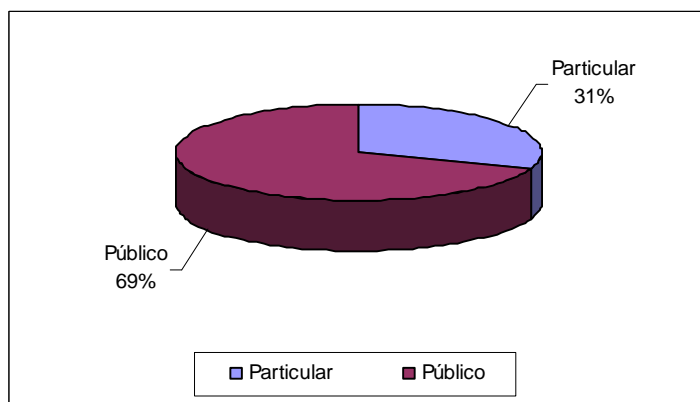


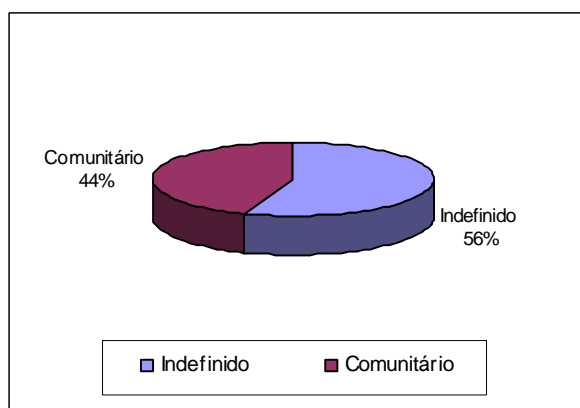
Fig.6.1 –Tipos de pontos d' água cadastrados no município

Com relação à propriedade dos terrenos onde estão localizados os pontos d' água cadastrados, podemos ter: terrenos públicos, quando os terrenos forem de serventia pública e, particulares, quando forem de uso privado. Conforme ilustrado na fig.6.2, existem 25 pontos d' água em terrenos públicos e 11 em terrenos particulares



**Fig.6.2** –Natureza da propriedade dos terrenos onde existem poços tubulares.

Quanto ao tipo de abastecimento a que se destina a água, os pontos cadastrados foram classificados em: *comunitários*, quando atendem a várias famílias e, *particulares*, quando atendem apenas ao seu proprietário. A fig.6.3 mostra que 18 pontos d'água destinam-se ao atendimento comunitário e 18 ao atendimento particular.



**Fig.6.3** –Finalidade do abastecimento dos poços.

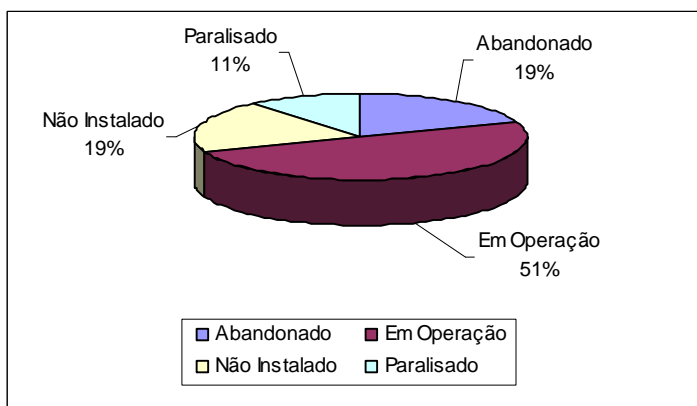
Quatro situações distintas foram identificadas na data da visita de campo: *poços em operação*, *paralisados*, *não instalados* e *abandonados*. Os *poços em operação* são aqueles que funcionavam normalmente. Os *paralisados* estavam sem funcionar temporariamente devido a problemas relacionados à manutenção ou quebra de equipamentos. Os *não instalados* representam aqueles poços que foram perfurados, tiveram um resultado positivo, mas não foram ainda equipados com sistemas de bombeamento e distribuição. E por fim, os *abandonados*, que incluem poços secos e poços obstruídos, representam os poços que não apresentam possibilidade de produção.

A situação dessas obras, levando-se em conta seu caráter público ou particular, é apresentada em números absolutos no quadro 6.1 e em termos percentuais na fig.6.4.

**Quadro 6.1** –Situação dos poços cadastrados conforme a finalidade do uso

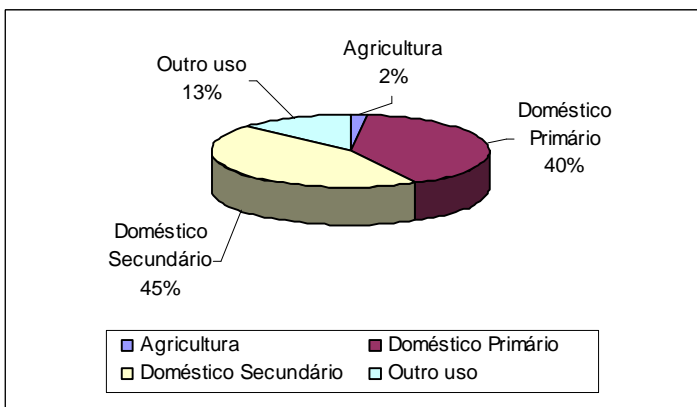
Natureza do Poço	Abandonado	Em Operação	Não Instalado	Paralisado	Indefinido
Comunitário	-	13	-	3	-
Particular	-	-	-	-	-
Indefinido	7	5	7	1	-
<b>Total</b>	7	18	7	4	-

**Projeto Cadastro de Fontes de Abastecimento por Água Subterrânea  
Diagnóstico do Município de Sirinhaém  
Estado de Pernambuco**



**Fig.6.4 – Situação dos poços cadastrados**

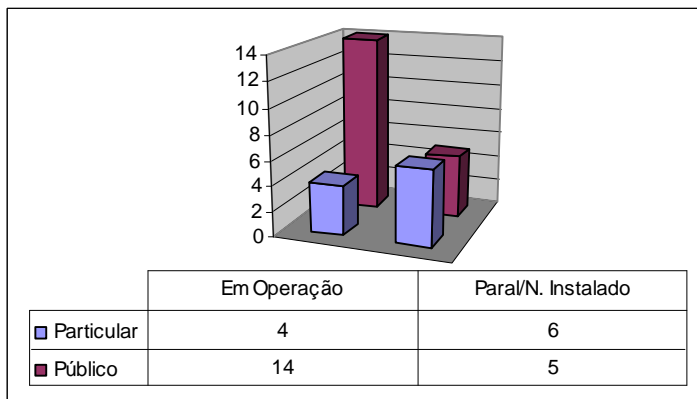
Em relação ao uso da água, 40% dos pontos cadastrados são destinados ao uso doméstico primário (água de consumo humano para beber); 45% são utilizados para o uso doméstico secundário (água de consumo humano para uso geral); 02% para agricultura; e 13% para outros usos, conforme mostra a fig.6.5.



**Fig.6.5 – Uso da água**

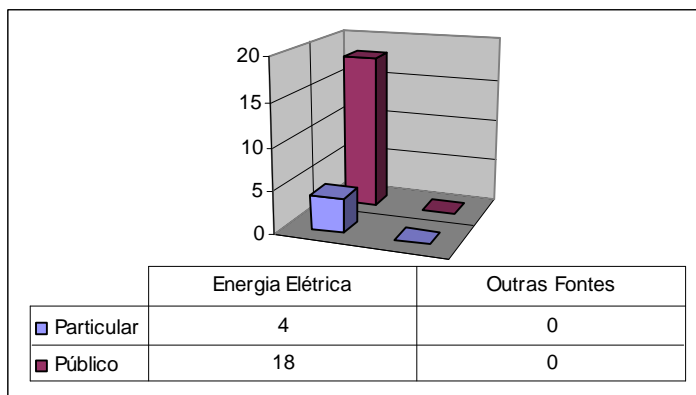
A fig.6.6 mostra a relação entre os poços tubulares atualmente em operação e os poços inativos (paralisados e não instalados) que são passíveis de entrar em funcionamento.

Verificou-se a existência de 06 poços particulares e 05 públicos não instalados ou paralisados e, portanto, passíveis de entrar em funcionamento, podendo vir a somar suas descargas àquelas dos 18 poços que estão em operação.



**Fig.6.6 – Relação entre poços em uso e desativados**

Com relação à fonte de energia utilizada nos sistemas de bombeamento dos poços, a fig.6.7 mostra que 22 poços utilizam energia elétrica, sendo 04 particulares e 18 públicos.



**Fig. 6.7** –Tipo de energia utilizada no bombeamento d' água

### 6.1 - Aspectos Qualitativos

Com relação à qualidade das águas dos pontos cadastrados, foram realizadas *in loco* medidas de condutividade elétrica, que é a capacidade de uma substância conduzir a corrente elétrica estando diretamente ligada ao teor de sais dissolvidos sob a forma de íons.

Na maioria das águas subterrâneas naturais, a condutividade elétrica multiplicada por um fator, que varia entre 0,55 a 0,75, gera uma boa estimativa dos sólidos totais dissolvidos (STD) na água. Para as águas subterrâneas analisadas, a condutividade elétrica multiplicada pelo fator 0,65 fornece o teor de sólidos dissolvidos.

Conforme a Portaria nº 1.469/FUNASA, que estabelece os padrões de potabilidade da água para consumo humano, o valor máximo permitido para os sólidos dissolvidos (STD) é 1000 mg/l. Teores elevados deste parâmetro indicam que a água tem sabor desagradável, podendo causar problemas digestivos, principalmente nas crianças, e danifica as redes de distribuição.

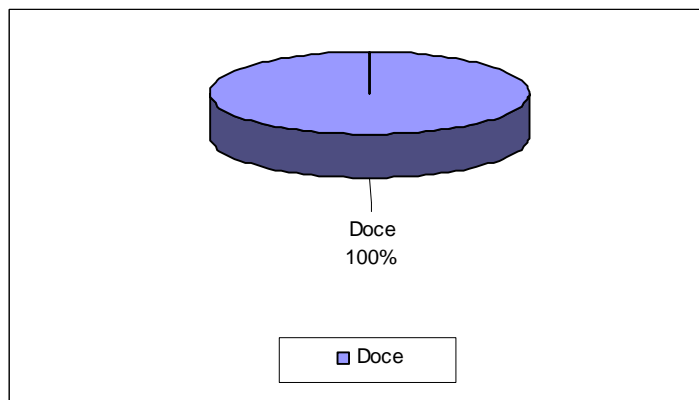
Para efeito de classificação das águas dos pontos cadastrados no município, foram considerados os seguintes intervalos de STD (Sólidos Totais Dissolvidos):

0 a 500 mg/l	água doce
501 a 1.500 mg/l	água salobra
> 1.500 mg/l	água salgada

Foram coletadas e analisadas amostras de 29 pontos d' água. Os resultados das análises mostraram valores oscilando de 149,50 e 474,50 mg/l, com valor médio de 293,91 mg/l. Observando o quadro 6.2 e a fig.6.8, que ilustra a classificação das águas subterrâneas no município, verifica-se a predominância de água doce em 100% dos pontos amostrados.

**Quadro 6.2**–Qualidade das águas subterrâneas no município conforme a situação do poço

Qualidade da água	Em Uso	Não Instalado	Paralisado	Indefinido	Total
Doce	18	7	2	-	29
Salobra	-	-	-	-	0
Salina	-	-	-	-	0
<b>Total</b>	18	7	2	0	27



**Fig. 6.8** –Qualidade das águas subterrâneas do município.

## 7. CONCLUSÕES E RECOMENDAÇÕES

A análise dos dados referentes ao cadastramento de pontos d'água executado no município permitiu estabelecer as seguintes conclusões:

- A situação atual dos poços tubulares existentes no município é apresentada no quadro 7.1 a seguir:

**Quadro 7.1 – Situação atual dos poços cadastrados no município.**

<b>Natureza do Poço</b>	<b>Abandonado</b>	<b>Em Operação</b>	<b>Não Instalado</b>	<b>Paralisado</b>	<b>Indefinido</b>	<b>Total</b>
Público	6 (24%)	14 (56%)	1 (4%)	4 (16%)	-	25 (69%)
Particular	-	-	-	-	-	0 (0%)
Indefinido	1 (9%)	4 (36%)	6 (55%)	-	-	11 (31%)
<b>Total</b>	<b>7 (19%)</b>	<b>18 (50%)</b>	<b>7 (19%)</b>	<b>4 (11%)</b>	<b>-</b>	<b>36 (100%)</b>

- Os 36 pontos d'água cadastrados estão assim distribuídos: 35 poços tubulares e 01 poço escavado, sendo que 18 encontram-se em operação e 07 foram descartados (abandonados) por estarem secos ou obstruídos. Os 12 pontos restantes incluem os *não instalados* e os *paralisados*, por motivos os mais diversos. Estes poços representam uma reserva potencial substancial, que pode vir a reforçar o abastecimento no município se, após uma análise técnica apurada, forem considerados aptos à recuperação e/ou instalação. Cabe à administração municipal promover ou articular o processo de análise desses poços, podendo aumentar substancialmente a oferta hídrica no município.
- Foram feitas análises em 29 amostras d'água, tendo todas apresentado água doce
- Importante chamar a atenção para o lançamento inadequado dos rejeitos dos dessalinizadores (geralmente direto no solo). É necessário que as prefeituras se empenhem no sentido de dotar os poços equipados com dessalinizadores, de um receptáculo adequado, evitando a poluição do aquífero e a salinização do solo.
- Todos os poços devem ser submetidos a manutenção periódica para assegurar o seu pleno funcionamento, principalmente em tempos de estiagem prolongada. Por manutenção periódica entende-se um período, no mínimo anual, para retirada de equipamento do poço e sua manutenção e limpeza, além de limpeza do poço como um todo, possibilitando a recuperação ou manutenção das suas vazões originais.
- Para assegurar a boa qualidade da água, do ponto de vista bacteriológico, devem ser implantadas em todos os poços ativos e paralisados, possíveis de recuperação, medidas de proteção sanitária tais como: selo sanitário, tampa de proteção, limpeza permanente do terreno, cerca de proteção, etc. O que pode ser articulado entre a Prefeitura Municipal e a própria população beneficiária do poço.
- Quanto aos poços abandonados, devem ser tomadas medidas de contenção, como a colocação de tampas soldadas ou aparafusadas, visando evitar a contaminação do lençol freático, provocada pela queda acidental de pequenos animais e/ou pela introdução de corpos estranhos, especialmente os colocados por crianças, um fato muito comum nas áreas visitadas.



## 8. REFERÊNCIAS BIBLIOGRÁFICAS

ANUÁRIO MINERAL BRASILEIRO, 2000. Brasília: DNPM, v.29, 2000. 401p.

BRASIL. MINISTÉRIO DAS MINAS E ENERGIA. Secretaria de Minas e Metalurgia; CPRM – Serviço Geológico do Brasil [CD ROM] **Geologia, tectônica e recursos minerais do Brasil, Sistema de Informações Geográficas – SIG**. Mapas na escala 1:2.500.000. Brasília: CPRM, 2001. Disponível em 04 CD's

FUNDAÇÃO INSTITUTO BRASILEIRO DE GEOGRAFIA E ESTATÍSTICA - IBGE. **Geografia do Brasil. Região Nordeste**. Rio de Janeiro: SERGRAF, 1977. Disponível em 1 CD.

FUNDAÇÃO INSTITUTO BRASILEIRO DE GEOGRAFIA E ESTATÍSTICA - IBGE. **Mapas Base dos municípios do Estado de Pernambuco**. Escalas variadas. Inédito.

RODRIGUES E SILVA, Fernando Barreto; SANTOS, José Carlos Pereira dos; SILVA, Ademar Barros da et al [CD ROM] **Zoneamento Agroecológico do Nordeste do Brasil: diagnóstico e prognóstico**. Recife: Embrapa Solos. Petrolina: Semi-Árido, 2000. Disponível em 1 CD

## **ANEXO 1**

---

### **PLANILHA DE DADOS DAS FONTES DE ABASTECIMENTO**

**Projeto Cadastro de Fontes de Abastecimento por Água Subterrânea  
Diagnóstico do Município de Sirinhaém  
Estado de Pernambuco**

**Projeto Cadastro de Fontes de Abastecimento por Água Subterrânea  
Diagnóstico do Município de Sirinhaém – Estado de Pernambuco**

CÓDIGO POÇO	LOCALIDADE	LATITUDE S	LONGITUDE W	PONTO DE ÁGUA	NATUREZA DO TERRENO	PROF. (m)	VAZÃO (L/h)	SITUAÇÃO DO POÇO	EQUIPAMENTO DE BOMBEAMENTO	FONTE DE ENERGIA	FINALIDADE DO USO	STD (mg/L)
GW746	IBIRATINGA	083118,0	351535,5	Poço tubular	Público	29		Em Operação	Bomba centrífuga	Trifásica	Doméstico Secundário,	269,75
GW747	IBIRATINGA	083136,1	351538,4	Poço tubular	Público	78		Abandonado			,	
GW748	IBIRATINGA	083137,6	351536,9	Poço tubular	Público	65		Em Operação	Bomba submersa	Trifásica	Doméstico Primário, Doméstico Secundário,	208
GW749	IBIRATINGA	083122,4	351526,9	Poço tubular	Público	105		Abandonado			,	
GW750	IBIRATINGA	083123,3	351526,9	Poço tubular	Público	90		Em Operação	Bomba submersa	Trifásica	Doméstico Primário, Doméstico Secundário,	227,5
GW751	ENGENHO TAQUARI	083023,1	351514,3	Poço tubular	Público	52		Em Operação	Bomba centrífuga	Trifásica	Doméstico Primário, Doméstico Secundário, Recreação,	338
GW752	NUCLEO 31 DEDE MARCO	082837,7	351542,9	Poço tubular	Público	85		Em Operação	Bomba submersa	Trifásica	Doméstico Primário, Doméstico Secundário,	266,5
GW753	TEJUPABA	082805,1	351502,0	Poço escavado	Público	12		Em Operação	Bomba centrífuga	Trifásica	Doméstico Primário, Doméstico Secundário,	149,5
GW754	NUCLE 31 DE MARCO	082840,7	351535,4	Poço tubular	Público	53		Paralisado	Bomba injetora	Trifásica	Doméstico Primário, Doméstico Secundário,	
GW755	ENGENHO SAO JOSE	083450,7	351252,1	Poço tubular	Público	38		Em Operação	Bomba centrífuga	Trifásica	Doméstico Primário, Doméstico Secundário, Recreação,	344,5
GW756	ENGENHO CONCEICAO	083506,9	351501,4	Poço tubular	Público	32		Paralisado	Bomba centrífuga	Trifásica	Doméstico Primário, Doméstico Secundário,	
GW757	ENGENHO CONCEICAO	083551,0	351408,3	Poço tubular	Particular	27		Em Operação	Bomba centrífuga	Monofásica	Doméstico Primário, Doméstico Secundário, Agricultura,	240,5
GW758	VILA OPERARIA	083530,4	350702,7	Poço tubular	Particular	35		Não Instalado	Bomba manual		Doméstico Primário, Doméstico Secundário,	175,5
GW759	OITERO	083539,1	350704,9	Poço tubular	Público	114		Em Operação	Bomba injetora	Trifásica	Doméstico Primário, Doméstico Secundário,	222,95
GW760	MATADOURO PUBLICO	083539,3	350700,9	Poço tubular	Público	32		Em Operação	Bomba centrífuga	Trifásica	Indústria/Comércio,	253,5
GW761	VILA NOVA ESPERANCA	083534,9	350658,3	Poço tubular	Particular			Em Operação	Bomba centrífuga	Trifásica	Doméstico Primário, Doméstico Secundário,	188,5
GW762	PROPRIEDADE	083345,2	350556,9	Poço tubular	Público	37		Em Operação	Bomba centrífuga		Doméstico Primário, Doméstico Secundário,	214,5
GW763	ENGENHO SIBIRO	083218,2	350453,7	Poço tubular	Particular	32		Não Instalado	Bomba manual		,	269,1
GW764	ENGENHO SIBIRO	083219,5	350453,9	Poço tubular	Público	27		Em Operação	Bomba centrífuga	Monofásica	Doméstico Primário, Doméstico Secundário, Recreação,	338
GW765	ENGENHO BOCA DA MATA	083243,7	350522,7	Poço tubular	Particular	21		Não Instalado	Bomba manual		,	237,9
GW766	AGROVILA	083547,8	350607,5	Poço tubular	Público	24		Em Operação	Bomba centrífuga	Monofásica	Doméstico Primário, Doméstico Secundário, Recreação,	247
GW767	AGROVILA	083548,2	350608,9	Poço tubular	Público	21		Paralisado	Bomba centrífuga	Monofásica	Doméstico Primário, Doméstico Secundário,	271,05
GW768	AGROVILA	083548,5	350610,2	Poço tubular	Particular	23		Em Operação	Bomba centrífuga	Monofásica	Doméstico Primário, Doméstico Secundário,	409,5
GW769	BARRA DE SIRINHAEM	083634,5	350345,3	Poço tubular	Público	120		Abandonado			,	448,5
GW770	BARRA DE SERINHAEM	083631,7	350345,4	Poço tubular	Público	114		Abandonado			,	

**Projeto Cadastro de Fontes de Abastecimento por Água Subterrânea  
Diagnóstico do Município de Sirinhaém  
Estado de Pernambuco**

CÓDIGO POÇO	LOCALIDADE	LATITUDE S	LONGITUDE W	PONTO DE ÁGUA	NATUREZA DO TERRENO	PROF. (m)	VAZÃO (L/h)	SITUAÇÃO DO POÇO	EQUIPAMENTO DE BOMBEAMENTO	FONTE DE ENERGIA	FINALIDADE DO USO	STD (mg/L)
GW771	ESCOLA LEONIZIO DA SILVA	083642,7	350305,4	Poço tubular	Público	27		Não Instalado			Doméstico Primário, Doméstico Secundário, Recreação.	474,5
GW772	BARRA DE SINHAREM	083632,4	350345,5	Poço tubular	Público	130		Em Operação	Bomba submersa	Trifásica	Doméstico Primário, Doméstico Secundário.	435,5
GW773	BARRA DE SIRINHAEM	083633,4	350345,7	Poço tubular	Público	120		Abandonado			,	
GW774	BARRA DE SIRINHAEM	083630,3	350345,5	Poço tubular	Público			Abandonado			,	
GW775	ENGENHO UBATINGA	083247,9	351014,8	Poço tubular	Particular	31		Não Instalado	Bomba manual		,	269,1
GW776	ENGENHO UBATINGA	083246,1	351013,9	Poço tubular	Particular	15		Abandonado			,	318,5
GW777	ENGENHO UBACA	083213,6	351055,7	Poço tubular	Particular	22		Não Instalado	Bomba manual		,	331,5
GW778	ENGENHO JAGUARE	083301,1	351127,3	Poço tubular	Público	25		Paralisado	Bomba centrífuga	Monofásica	Doméstico Primário, Doméstico Secundário.	247
GW779	ENGENHO JAGUARE	083310,0	351133,0	Poço tubular	Particular	22		Não Instalado	Bomba manual		,	243,1
GW780	CONJUNTO ESTREITA DO MAR	083953,8	350430,6	Poço tubular	Particular	23		Em Operação	Bomba centrífuga	Trifásica	Doméstico Primário, Doméstico Secundário.	435,5
GW781	AVEU MAR	083944,2	350448,6	Poço tubular	Público	21		Em Operação	Bomba centrífuga	Trifásica	Doméstico Secundário, Recreação.	448,5

## **ANEXO 2**

---

### **MAPA DE PONTOS D'ÁGUA**