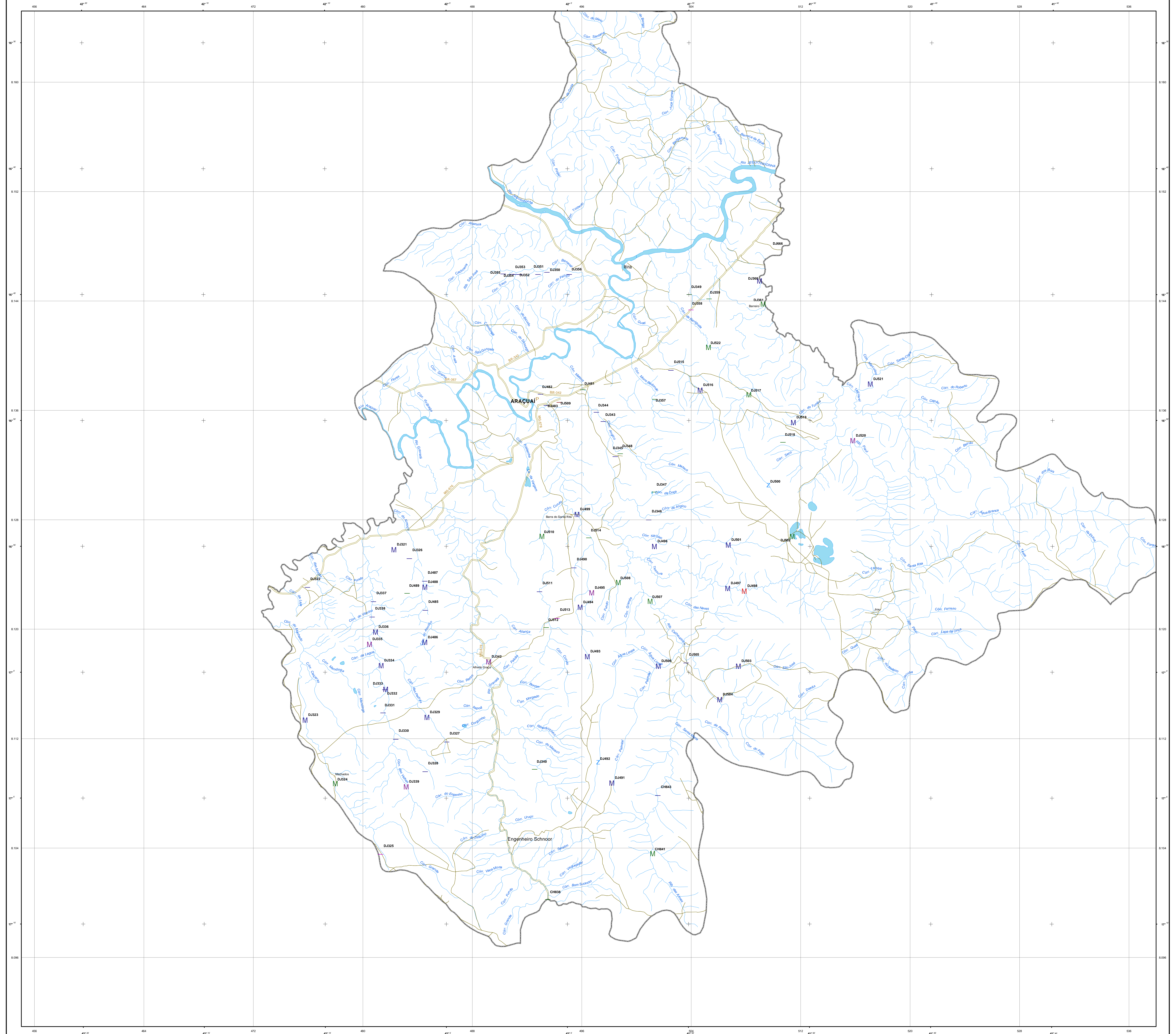


ARAQUAÍ - MG

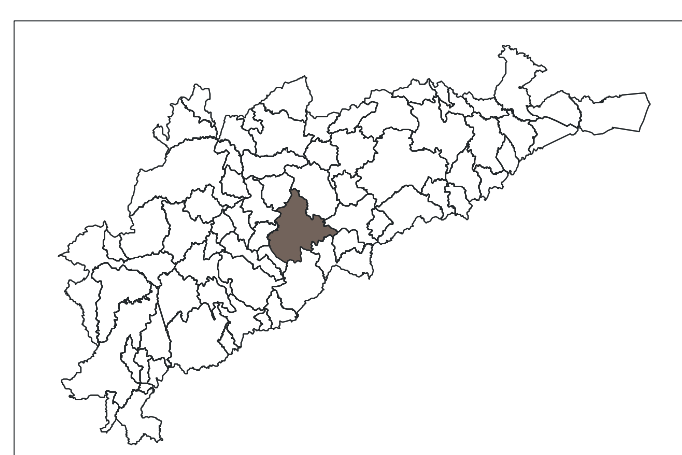


Chefe de Equipe: Eduardo Jorge Machado Simões  
Revisores: Rogério de Assis Nobre  
Guilherme Luiz Mayer  
Mário Ward Júnior

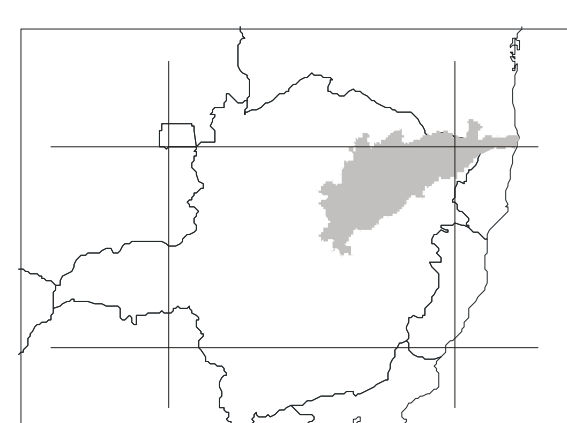
O Projeto Cadastro de Fontes de Abastecimento por Águas Subterrâneas, no âmbito do Prodeem, foi executado pelo CPRM - Serviço Geológico do Brasil, sob a coordenação da Unidade de Hidrogeologia e Exploração - DHEEP do Departamento de Hidrogeologia - DHEG, na Superintendência Regional de Belo Horizonte - SUDEBEM.

As informações apresentadas neste relatório foram obtidas a partir de dados fornecidos pelo município de Araquai - MG, através do Departamento de Hidrogeologia e Exploração - DHEEP, sob a coordenação da Unidade de Hidrogeologia e Exploração - DHEEP do Departamento de Hidrogeologia - DHEG, na Superintendência Regional de Belo Horizonte - SUDEBEM.

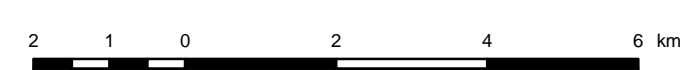
LOCALIZAÇÃO DO MUNICÍPIO



LOCALIZAÇÃO DA ÁREA DO PROJETO



ESCALA 1:100.000



PROJEÇÃO TRANSVERSA DE MERCATOR  
DATUM HORIZONTAL: SAD-69  
Origem da quilometragem TM: Equador e Meridiano 42° W. Gr.,  
acrescidas as constantes: 10.000km e 500km, respectivamente.  
A CPRM agradece a gentileza de comunicação de falhas  
ou omissões verificadas nesta Folha.

2004

LEGENDA

POÇO TUBULAR PÚBLICO	POÇO TUBULAR PRIVADO
Em operação	Em operação
Paralisado	Paralisado
Não instalado	Não instalado
Abandonado	Abandonado
Poço escavado	Forte natural

CONVENÇÕES

	Rodovia secundária
	Rodovia principal
	Ferrovia
	Rio, córrego
	Barragem, açude

MAPA DE PONTOS D'ÁGUA  
ARAQUAÍ - MG



Secretaria de Geologia, Mineração e Transformação Mineral  
Ministério de Minas e Energia  
Ministério de Meio Ambiente