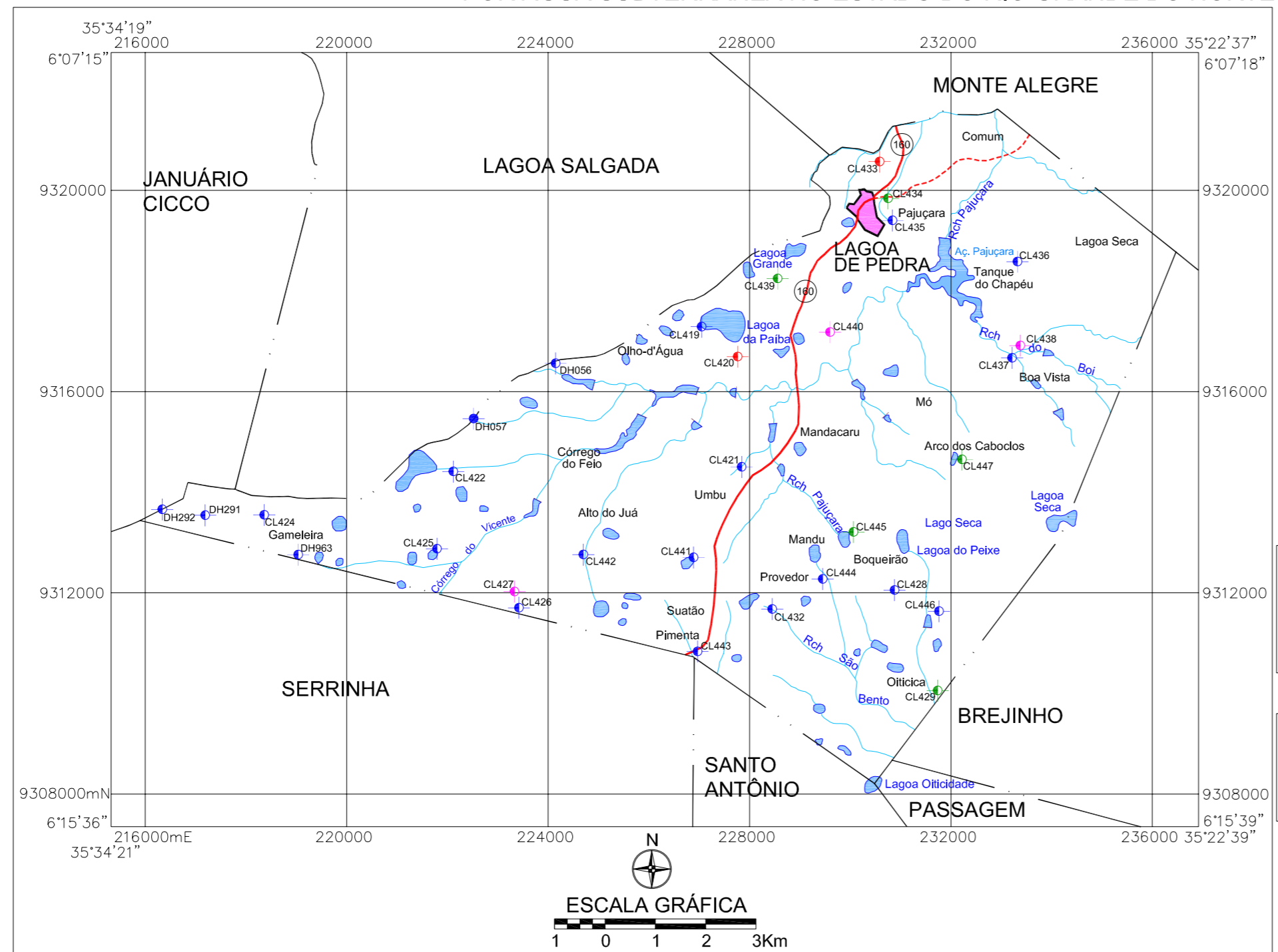


MINISTÉRIO DE MINAS E ENERGIA
SECRETARIA DE GEOLOGIA, MINERAÇÃO E TRANSFORMAÇÃO MINERAL
CPRM - SERVIÇO GEOLÓGICO DO BRASIL

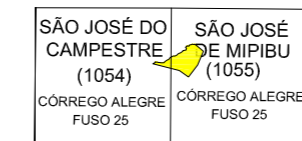
PROJETO CADASTRO DE FONTES DE ABASTECIMENTO
POR ÁGUA SUBTERRÂNEA NO ESTADO DO RIO GRANDE DO NORTE

LAGOA DE PEDRAS

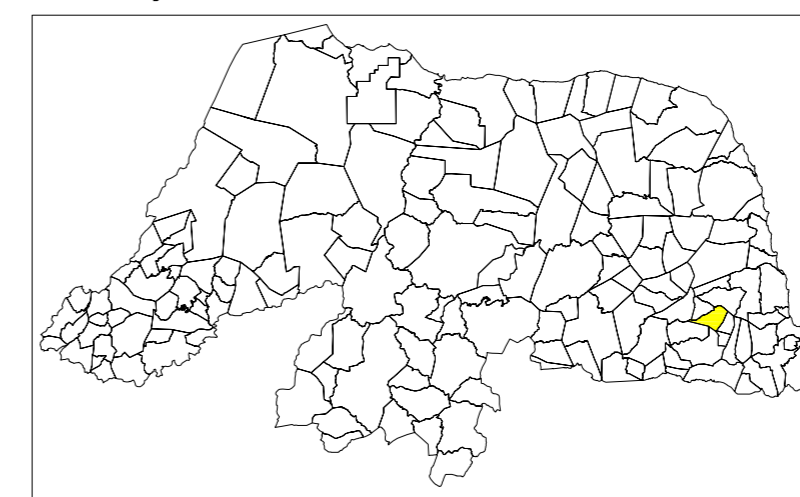


LEGENDA		CONVENÇÕES CARTOGRÁFICAS	
● Em Operação	○ Em Operação	— Limite estadual	~ Curso d' água permanente
● Paralisado	○ Paralisado	- - - Limite municipal	- - - Curso d' água intermitente
● Não Instalado	○ Não Instalado	— Estrada pavimentada	▭ Açude, barragem, lago e lagoa
● Abandonado	○ Abandonado	- - - Estrada não pavimentada	
● Poço Escavado	○ Fonte Natural		
<p>C^{ST} N° de ordem correspondente ao identificador do ponto no banco de dados Ex: C751</p>			

ARTICULAÇÃO
DAS CARTAS
DA SUDENE



LOCALIZAÇÃO DO MUNICÍPIO DE LAGOA DE PEDRAS - RN



Mapa básico gerado a partir da Base Cartográfica Digital do Estado do Rio Grande do Norte, cedida pela Secretaria de Estado dos Recursos Hídricos - SERHID/RN, composta por vinte e nove cartas topográficas na escala 1:100.000, com Projeção Cartográfica Universal Transversa de Mercator UTM, originárias da SUDENE e atualizadas através de imagens do satélite Landsat 7, ETM+ (Cenas 215/064 de 11.06.2002, 215/065 de 11.06.2002, 216/063 de 01.07.2001 e 216/064 de 20.07.2002). Inventário dos Espelhos d'Água Superficiais do RN, IDEC-1994 e Mapa Rodoviário do RN, DNIT-MT-2002.

O Projeto Cadastro de Fontes de Abastecimento por Água Subterrânea no Estado do Rio Grande do Norte foi executado pela CPRM - Serviço Geológico do Brasil, através de equipes das Superintendências Regionais de Recife e Salvador e das Residências de Fortaleza e Teresina, no período de julho de 2003 a dezembro de 2004. Os trabalhos foram desenvolvidos sob a coordenação da Divisão de Hidrogeologia e Exploração - DIHEXP do Departamento de Hidrologia - DEHID, Rio de Janeiro.

Secretaria de Geologia, Mineração e Transformação Mineral Secretaria de Planejamento e Desenvolvimento Energético Ministério de Minas e Energia

MAPA DE PONTOS D'ÁGUA
2005