
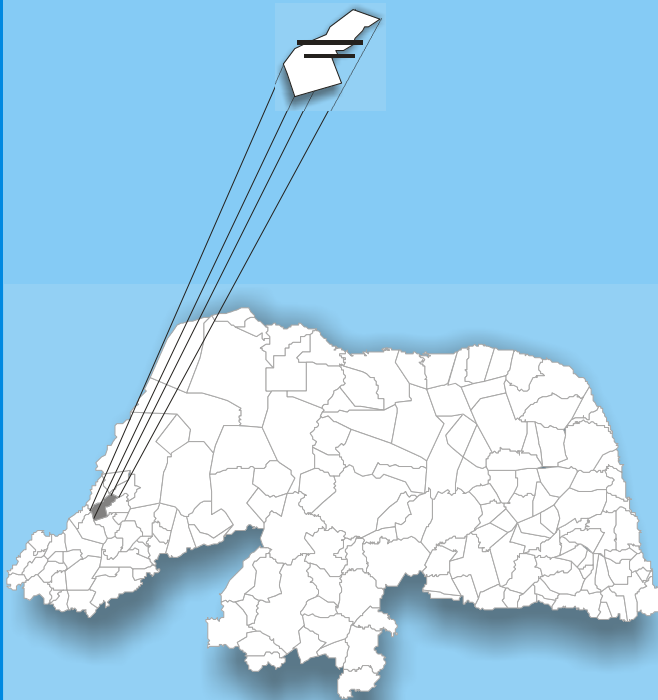


MINISTÉRIO DE MINAS E ENERGIA  
SECRETARIA DE GEOLOGIA, MINERAÇÃO E  
TRANSFORMAÇÃO MINERAL

 CPRM - SERVIÇO GEOLÓGICO DO BRASIL  
PRODEEM - PROGRAMA DE DESENVOLVIMENTO  
ENERGÉTICO DOS ESTADOS EMUNICÍPIOS

*PROJETO CADASTRO  
DE FONTES DE  
ABASTECIMENTO POR  
ÁGUA SUBTERRÂNEA*

*RIO GRANDE DO NORTE*



*DIAGNÓSTICO DO MUNICÍPIO  
DE TABOLEIRO GRANDE*

Setembro/2005



Secretaria de Geologia,  
Mineração e Transformação Mineral

Secretaria de  
Desenvolvimento Energético

Ministério de  
Minas e Energia



---

MINISTÉRIO DE MINAS E ENERGIA  
*Silas Rondeau Cavalcante Silva*  
Ministro de Estado

SECRETARIA EXECUTIVA  
*Nelson José Hubner Moreira*  
Secretário Executivo

---

SECRETARIA DO PLANEJAMENTO E  
DESENVOLVIMENTO ENERGÉTICO  
*Márcio Pereira Zimmermam*  
Secretário

---

SECRETARIA DE GEOLOGIA, MINERAÇÃO  
E TRANSFORMAÇÃO MINERAL  
*Cláudio Scliar*  
Secretário

---

PROGRAMA LUZ PARA TODOS  
*Aurélio Pavão*  
Diretor

PROGRAMA DE DESENVOLVIMENTO  
ENERGÉTICO DOS ESTADOS E  
MUNICÍPIOS  
PRODEEM  
*Luiz Carlos Vieira*  
Diretor

---

Serviço Geológico do Brasil – CPRM

*Agamenon Sérgio Lucas Dantas*  
Diretor-Presidente

*José Ribeiro Mendes*  
Diretor de Hidrologia e Gestão Territorial

*Manoel Barretto da Rocha Neto*  
Diretor de Geologia e Recursos Minerais

*Ávaro Rogério Alencar Silva*  
Diretor de Administração e Finanças

*Fernando Pereira de Carvalho*  
Diretor de Relações Institucionais e  
Desenvolvimento

*Frederico Cláudio Peixinho*  
Chefe do Departamento de Hidrologia

*Fernando Antonio Carneiro Feitosa*  
Chefe da Divisão de Hidrogeologia e Exploração

*Ivanaldo Vieira Gomes da Costa*  
Superintendente Regional de Salvador

*José Wilson de Castro Temáteo*  
Superintendente Regional de Recife

*Hébio Pereira*  
Superintendente Regional de Belo Horizonte

*Darlan Filgueira Maciel*  
Chefe da Residência de Fortaleza

*Francisco Batista Teixeira*  
Chefe da Residência Especial de Teresina

---

Ministério de Minas e Energia  
Secretaria de Planejamento e Desenvolvimento Energético  
Secretaria de Geologia, Mineração e Transformação Mineral  
Programa Luz Para Todos  
Programa de Desenvolvimento Energético dos Estados e Municípios - PRODEEM  
Serviço Geológico do Brasil - CPRM  
Diretoria de Hidrologia e Gestão Territorial

**PROJETO CADASTRO DE FONTES DE ABASTECIMENTO POR  
ÁGUA SUBTERRÂNEA  
ESTADO DO RIO GRANDE DO NORTE**

***DIAGNÓSTICO DO MUNICÍPIO DE TABOLEIRO GRANDE***

**ORGANIZAÇÃO DO TEXTO**

Breno Augusto Beltrão  
Dunaldson Eliezer G. A. da Rocha  
João de Castro Mascarenhas  
Luiz Carlos de Souza Junior  
Saulo de Tarso Monteiro Pires  
Valdecílio Galvão Duarte de Carvalho

Recife  
Setembro/2005

## COORDENAÇÃO GERAL

Frederico Cláudio Peixinho - DEHID

## COORDENAÇÃO TÉCNICA

Fernando Antônio C. Feitosa - DIHEXP

## COORDENAÇÃO ADMINISTRATIVO-FINANCEIRA

José Emilio C. de Oliveira - DIHEXP

## APOIO TÉCNICO-ADMINISTRATIVO

Sara Maria Pinotti Benvenuti-DIHEXP

## COORDENAÇÃO REGIONAL

Jaime Quintas dos S. Colares - REFO  
Francisco C. Lages C. Filho - RESTE  
João Alfredo C. L. Neves - SUREG-RE  
João de Castro Mascarenhas - SUREG-RE  
José Alberto Ribeiro - REFO  
José Carlos da Silva - SUREG-RE  
Luiz Fernando C. Bomfim - SUREG-SA  
Oderson A. de Souza Filho - REFO

## EQUIPE TÉCNICA DE CAMPO

### SUREG-RE

Ari Teixeira de Oliveira  
Breno Augusto Beltrão  
Cícero Alves Ferreira  
Cristiano de Andrade Amaral  
Dunaldson Eliezer G. A. da Rocha  
Franklin de Moraes  
Frederico José Campelo de Souza  
Jardo Caetano dos Santos  
João de Castro Mascarenhas  
Jorge Luiz Fortunato de Miranda  
José Wilson de Castro Temoteo  
Luiz Carlos de Souza Júnior  
Manoel Julio da Trindade G. Galvão  
Saulo de Tarso Monteiro Pires  
Sérgio Monthezuma Santoianni Guerra  
Simeones Néri Pereira  
Valdecílio Galvão Duarte de Carvalho  
Vanildo Almeida Mendes

### SUREG-SA

Edmilson de Souza Rosas  
Edvaldo Lima Mota  
Hermínio Brasil Vilaverde Lopes  
João Cardoso Ribeiro M. Filho  
José Cláudio Viegas  
Luiz Henrique Monteiro Pereira  
Pedro Antônio de Almeida Couto  
Vânia Passos Borges

### SUREG-BH

Angélica Garcia Soares  
Eduardo Jorge Machado Simões  
Ely Soares de Oliveira  
Haroldo Santos Viana  
Reynaldo Murilo D. Alves de Brito

### REFO

Ángelo Trévia Vieira  
Felícissimo Melo  
Francisco Alves Pessoa  
Jáder Parente Filho  
José Roberto de Carvalho Gomes  
Liano Silva Veríssimo  
Luiz da Silva Coelho  
Robério Bão de Aguiar

### RESTE

Antonio Reinaldo Soares Filho  
Carlos Antônio Luz  
Cipriano Gomes Oliveira  
Heinz Alfredo Trein  
Ney Gonzaga de Souza

### EM DESTAQUE

Almir Araújo Pacheco- SUREG-BE  
Ana Cláudia Vieiro - SUREG-PA  
Bráulio Robério Caye - SUREG-PA  
Carlos J. B. Aguiar - SUREG-MA  
Geraldo de B. Pimentel - SUREG-PA  
Paulo Pontes Araújo - SUREG-BE  
Tomás Edson Vasconcelos - SUREG-GO

## RECENSEADORES

Acácio Ferreira Júnior  
Adriana de Jesus Felipe  
Aleron Falieri Suarez  
Almir Gomes Freire - CPRM  
Ângela Aparecida Pezzuti  
Antonio Celso R. de Melo - CPRM  
Antonio Edilson Pereira de Souza  
Antonio Jean Fontenele Menezes  
Antonio Manoel Marciano Souza  
Antonio Marques Honorato  
Armando Arruda C. Filho - CPRM  
Carlos A. Góes de Almeida - CPRM  
Celso Viana Marciel  
Cícero Renê de Souza Barbosa  
Cláudio Marcio Fonseca Vilhena  
Claudionor de Figueiredo  
Cleiton Pierre da Silva Viana  
Cristiano Alves da Silva  
Edivaldo Fateicha - CPRM  
Eduardo Benevides de Freitas  
Eduardo Fortes Crisóstomos  
Eliomar Coutinho Barreto  
Emanuel de Almeida Leão  
Emerson Garret Menor  
Emicles Pereira C. de Souza  
Érika Pecconnick Ventura  
Erval Manoel Linden - CPRM  
Ewerton Torres de Melo  
Fábio de Andrade Lima  
Fábio de Souza Pereira  
Fábio Luiz Santos Faria  
Francisco Augusto A. Lima  
Francisco Edson Alves Rodrigues  
Francisco Ivanir Medeiros da Silva  
Francisco José Vasconcelos Souza  
Francisco Lima Aguiar Junior  
Francisco Pereira da Silva - CPRM  
Frederico Antonio Araújo Meneses  
Geancarlo da Costa Viana  
Genivaldo Ferreira de Araújo  
Gustavo Lira Meyer  
Haroldo Brito de Sá  
Henrique Cristiano C. Alencar  
Jamile de Souza Ferreira  
Jaqueline Almeida de Souza  
Jefté Rocha Holanda  
João Carlos Fernandes Cunha  
João Luis Alves da Silva  
Joelza de Lima Enéas  
Jorge Hamilton Quidute Goes  
José Carlos Lopes - CPRM  
Joselito Santiago Lima  
Josemar Moura Bezerril Junior  
Julio Vale de Oliveira  
Kênia Nogueira Diógenes  
Marcos Aurélio C. de Gás Filho  
Matheus Medeiros Mendes Carneiro  
Michel Pinheiro Rocha  
Narcelya da Silva Araújo  
Nicácia Débora da Silva  
Oscar Rodrigues Acioly Júnior  
Paula Francinete da Silveira Baia  
Paulo Eduardo Melo Costa  
Paulo Fernando Rodrigues Galindo  
Pedro Hermano Barreto Magalhães  
Raimundo Correa da Silva Neto  
Ramiro Francisco Bezerra Santos  
Raul Frota Gonçalves

Saulo Moreira de Andrade - CPRM  
Sérvulo Fernandez Cunha  
Thiago de Menezes Freire  
Valdirene Carneiro Albuquerque  
Vicente Calixto Duarte Neto - CPRM  
Vilmar Souza Leal - CPRM  
Wagner Ricardo R. de Alkimim  
Walter Lopes de Moraes Junior

## TEXTO

### ORGANIZAÇÃO

Breno Augusto Beltrão  
Dunaldson Eliezer G. A. da Rocha  
João de Castro Mascarenhas  
Luiz Carlos de Souza Junior  
Saulo de Tarso Monteiro Pires  
Valdecílio Galvão Duarte de Carvalho

### CARACTERIZAÇÃO DO MUNICÍPIO E DIAGNÓSTICO DOS POÇOS CADASTRADOS

Breno Augusto Beltrão  
Dunaldson Eliezer G. A. da Rocha  
João de Castro Mascarenhas  
Luiz Carlos de Souza Júnior  
Saulo de Tarso Monteiro Pires  
Valdecílio Galvão Duarte de Carvalho

### ASPECTOS SOCIOECONÔMICOS

Breno Augusto Beltrão

### FIGURAS ILUSTRATIVAS

Aloizio da Silva Leal  
Fabiane de Andrade Lima Amorim Albino  
Jaqueline Pontes de Lima  
Núbia Chaves Guerra  
Waldir Duarte Costa Filho

### MAPAS DE PONTOS D'ÁGUA

Robson de Carlo Silva  
Fabiane de Andrade Lima Amorim Albino

### BANCO DE DADOS

#### Desenvolvimento dos Sistemas

Josias Barbosa de Lima  
Ricardo César Bustillos Villafan

#### Coordenação

Francisco Edson Mendonça Gomes

#### Administração

Eriveido da Silva Mendonça

#### EDITORAÇÃO ELETRÔNICA

Aline Oliveira de Lima  
Fabiane de Andrade Lima Amorim Albino  
Jaqueline Pontes de Lima

#### SUORTE TÉCNICO DE EDITORAÇÃO

Claudio Scheid  
José Pessoa Veiga Junior  
Manoel Júlio da T. Gomes Galvão

#### ANALISTA DE INFORMAÇÕES

Dalvanise da Rocha S. Bezerril

CPRM - Serviço Geológico do Brasil

Projeto cadastro de fontes de abastecimento por água subterrânea. Diagnóstico do município de Taboleiro Grande, estado do Rio Grande do Norte / Organizado [por] João de Castro Mascarenhas, Breno Augusto Beltrão, Luiz Carlos de Souza Junior, Saulo de Tarso Monteiro Pires, Dunaldson Eliezer Guedes Alcoforado da Rocha, Valdecílio Galvão Duarte de Carvalho. Recife: CPRM/PRODEEM, 2005.  
10 p. + anexos

“Projeto Cadastro de Fontes de Abastecimento por Água Subterrânea, estado do Rio Grande do Norte.”

1. Hidrogeologia – Rio Grande do Norte - Cadastros. 2. Água subterrânea – Rio Grande do Norte - Cadastros. I. Mascarenhas, João de Castro org. II. Beltrão, Breno Augusto org. III. Souza Júnior, Luiz Carlos de org. IV. Pires, Saulo de Tarso Monteiro org. V. Rocha, Dunaldson Eliezer Guedes Alcoforado de org. VI. Carvalho, Valdecílio Galvão org. VII. Titulo.

CDD 551.49098132

## APRESENTAÇÃO

---

A CPRM – Serviço Geológico do Brasil, cuja missão é gerar e difundir conhecimento geológico e hidrológico básico para o desenvolvimento sustentável do Brasil, desenvolve no Nordeste brasileiro, para o Ministério de Minas e Energia, ações visando o aumento da oferta hídrica, que estão inseridas no Programa de Água Subterrânea para a Região Nordeste, em sintonia com os programas do governo federal.

Executado por intermédio da Diretoria de Hidrologia e Gestão Territorial, desde o início o programa é orientado para uma filosofia de trabalho participativa e interdisciplinar e, atualmente, para fomentar ações direcionadas para inclusão social e redução das desigualdades sociais, priorizando ações integradas com outras instituições, visando assegurar a ampliação dos recursos naturais e, em particular, dos recursos hídricos subterrâneos, de forma compatível com as demandas da região nordestina.

É neste contexto que está sendo executado o Projeto Cadastro de Fontes de Abastecimento por Água Subterrânea, localizado no semi-árido do Nordeste, que engloba os estados do Piauí, Ceará, Rio Grande do Norte, Paraíba, Pernambuco, Alagoas, Sergipe, Bahia, norte de Minas Gerais e do Espírito Santo. Embora com múltiplas finalidades, este projeto visa atender diretamente as necessidades do PRODEEM, no que se refere à indicação de poços tubulares em condições de receber sistemas de bombeamento por energia solar.

Assim, esta contribuição técnica de significado alcance social do Ministério de Minas e Energia, em parceria com a Secretaria de Geologia, Mineração e Transformação Mineral e com o Serviço Geológico do Brasil, servirá para dar suporte aos programas de desenvolvimento da região, com informações consistentes e atualizadas e, sobretudo, dará subsídios ao Programa Fome Zero, no tocante às ações efetivas para o abastecimento público e ao combate à fome das comunidades sertanejas do semi-árido nordestino.

José Ribeiro Mendes  
Diretor de Hidrologia e Gestão Territorial  
CPRM – Serviço Geológico do Brasil

## SUMÁRIO

---

### APRESENTAÇÃO

<b>1. INTRODUÇÃO</b>	<b>1</b>
<b>2. ÁREA DE ABRANGÊNCIA</b>	<b>1</b>
<b>3. METODOLOGIA</b>	<b>2</b>
<b>4. CARACTERIZAÇÃO DO MUNICÍPIO DE TABOLEIRO GRANDE</b>	<b>2</b>
4.1 - LOCALIZAÇÃO E ACESSO	2
4.2 - ASPECTOS SOCIOECONÔMICOS	3
4.3 - ASPECTOS FISIAGRÁFICOS	3
4.4 - GEOLOGIA	4
<b>5. RECURSOS HÍDRICOS</b>	<b>4</b>
5.1 - ÁGUAS SUPERFICIAIS	4
5.2 - ÁGUAS SUBTERRÂNEAS	5
5.2.1 - DOMÍNIOS HIDROGEOLÓGICOS	5
<b>6. DIAGNÓSTICO DOS POÇOS CADASTRADOS</b>	<b>5</b>
6.1 - ASPECTOS QUALITATIVOS	8
<b>7. CONCLUSÕES E RECOMENDAÇÕES</b>	<b>9</b>
<b>8. REFERÊNCIAS BIBLIOGRÁFICAS</b>	<b>10</b>
<b>ANEXOS</b>	
<b>1 - PLANILHAS DE DADOS DAS FONTES DE ABASTECIMENTO</b>	
<b>2 - MAPA DE PONTOS DE ÁGUA</b>	
<b>3 - ARQUIVO DIGITAL - CD ROM</b>	

## 1. INTRODUÇÃO

O Polígono das Secas apresenta um regime pluviométrico marcado por extrema irregularidade de chuvas, no tempo e no espaço. Nesse cenário, a escassez de água constitui um forte entrave ao desenvolvimento socioeconômico e, até mesmo, à subsistência da população. A ocorrência cíclica das secas e seus efeitos catastróficos são por demais conhecidos e remontam aos primórdios da história do Brasil.

Esse quadro de escassez poderia ser modificado em determinadas regiões, através de uma gestão integrada dos recursos hídricos superficiais e subterrâneos. Entretanto, a carência de estudos de abrangência regional, fundamentais para a avaliação da ocorrência e da potencialidade desses recursos, reduz substancialmente as possibilidades de seu manejo, inviabilizando uma gestão eficiente. Além disso, as decisões sobre a implementação de ações de convivência com a seca exigem o conhecimento básico sobre a localização, caracterização e disponibilidade das fontes de água superficiais e subterrâneas.

Para um efetivo gerenciamento dos recursos hídricos, principalmente num contexto emergencial, como é o caso das secas, merece atenção a utilização das fontes de abastecimento de água subterrânea, pois esse recurso pode tornar-se significativo no suprimento hídrico da população e dos rebanhos. Neste sentido, um fato preocupante é o desconhecimento generalizado, em todos os setores, tanto do número quanto da situação das captações existentes, fato este agravado quando se observa a grande quantidade de captações de água subterrânea no semi-árido, principalmente em rochas cristalinas, desativadas e/ou abandonadas por problemas de pequena monta, em muitos casos passíveis de serem solucionados com ações corretivas de baixo custo.

Para suprir as necessidades das instituições e demais segmentos da sociedade atuantes na região nordestina, no atendimento à população quanto à garantia de oferta hídrica, principalmente nos momentos críticos de estiagem, a CPRM está executando o **Projeto Cadastro de Fontes de Abastecimento por Água Subterrânea** em consonância com as diretrizes do Governo Federal e dos propósitos apresentados pelo Ministério de Minas e Energia.

Este Projeto tem como objetivo a realização do cadastro de todos os poços tubulares, poços amazonas representativos e fontes naturais, em uma área de 722.000 km<sup>2</sup> da região Nordeste do Brasil, excetuando-se as áreas urbanas das regiões metropolitanas.

## 2. ÁREA DE ABRANGÊNCIA

A área de abrangência do projeto de cadastramento (figura 1) estende-se pelos estados do Piauí, Ceará, Rio Grande do Norte, Paraíba, Pernambuco, Alagoas, Sergipe, Bahia, Minas Gerais e Espírito Santo.



Figura 1 – Área de abrangência do Projeto

### 3. METODOLOGIA

O planejamento operacional para a realização desse projeto teve como base a experiência da CPRM nos projetos de cadastramento de poços dos estados do Ceará e Sergipe, executados com sucesso em 1998 e 2001, respectivamente.

Os trabalhos de campo foram executados por microrregião, com áreas variando de 15.000 a 25.000 km<sup>2</sup>. Cada área foi levantada por uma equipe coordenada por dois técnicos da CPRM e composta, em média, de seis recenseadores, na maioria estudantes de nível superior dos cursos de Geologia e Geografia, selecionados e treinados pela CPRM.

O trabalho contemplou o cadastramento das fontes de abastecimento por água subterrânea (poço tubular, poço escavado e fonte natural), com determinação das coordenadas geográficas pelo uso do *Global Positioning System* (GPS) e obtenção de todas as informações passíveis de serem coletadas através de uma visita técnica (caracterização do poço, instalações, situação da captação, dados operacionais, qualidade da água, uso da água e aspectos ambientais, geológicos e hidrológicos).

Os dados coletados foram repassados sistematicamente à Divisão de Hidrogeologia e Exploração da CPRM, em Fortaleza, para, após rigorosa análise, alimentarem um banco de dados. Esses dados, devidamente consistidos e tratados, possibilitaram a elaboração de um mapa de pontos d'água, de cada um dos municípios inseridos na área de atuação do Projeto, cujas informações são complementadas por esta nota explicativa, visando um fácil manuseio e compreensão acessível a diferentes usuários.

Na elaboração dos mapas de pontos d'água, foram utilizados como base cartográfica os mapas municipais estatísticos em formato digital do IBGE (Censo 2000), elaborados a partir das cartas topográficas da SUDENE e DSG – escala 1:100.000, sobre os quais foram colocados os dados referentes aos poços e fontes naturais contidos no banco de dados. Os trabalhos de arte final e impressão dos mapas foram realizados com o aplicativo *CorelDraw*. A base estadual com os limites municipais foi cedida pelo IBGE.

Há municípios em que ocorrem alguns casos de poços plotados fora dos limites do mapa municipal. Tais casos ocorrem devido à imprecisão nos traçados desses limites, seja pela pequena escala do mapa fonte utilizado no banco de dados (1:250.000), seja por problemas ainda existentes na cartografia estadual, ou talvez devido a informações incorretas prestadas aos recenseadores ou, simplesmente, erro na obtenção das coordenadas.

Além desse produto impresso, todas as informações coligidas estão disponíveis em meio digital, através de um CD ROM, permitindo a sua contínua atualização.

### 4. CARACTERIZAÇÃO DO MUNICÍPIO DE TOBOLEIRO GRANDE

#### 4.1 - Localização e Acesso

O município de **Taboleiro Grande** situa-se na mesorregião Oeste Potiguar, limitando-se com os municípios de Rodolfo Fernandes, Itau, Portalegre, Francisco Dantas, Riacho da Cruz e São Francisco do Oeste, abrangendo uma área de 110 km<sup>2</sup>, inseridos nas folhas Iracema (SB.24-X-C-V) e Apodi (SB.24-X-C-VI), na escala 1:100.000, editadas pela SUDENE.

A sede do município tem uma altitude de 139 m e coordenadas 05°55'48,0" de latitude sul e 38°02'42,0" de longitude oeste, distando da capital cerca de 404 km, sendo seu acesso, a partir de Natal, efetuado através das rodovias pavimentadas BR-304 e BR-405.



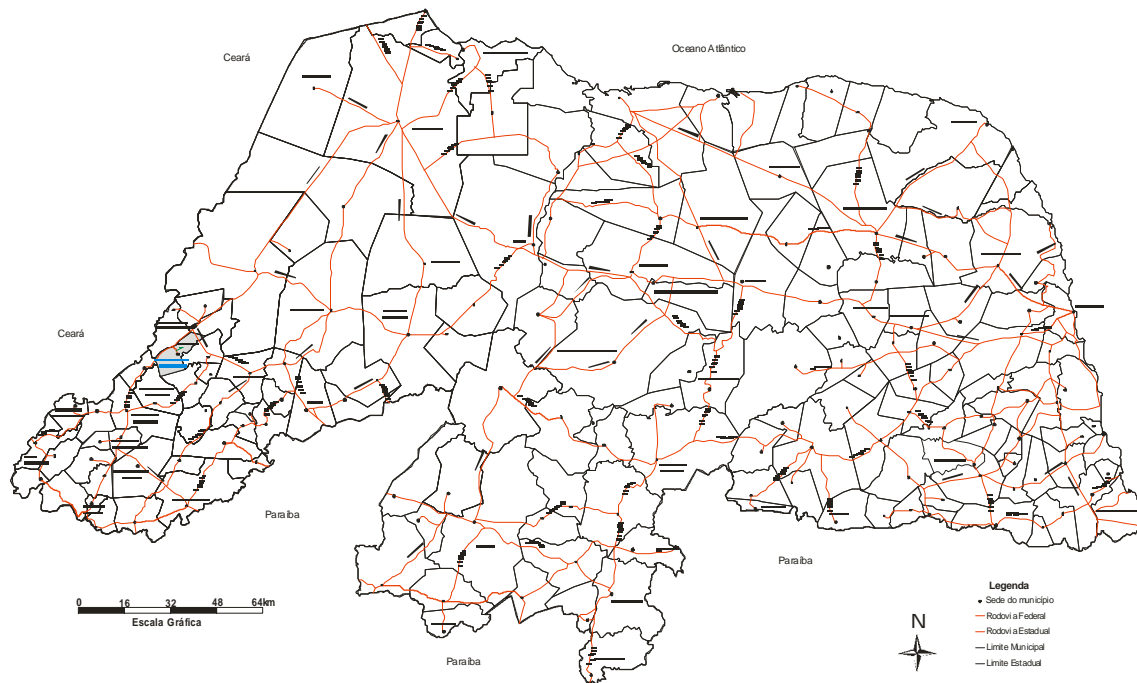


Figura 2 - Mapa de acesso rodoviário

#### 4.2 - Aspectos Socioeconômicos

O município de **Taboleiro Grande** foi criado pela Lei nº 3.020, de 26/12/1963, desmembrado de Rodolfo Fernandes.

Segundo o censo de 2000, a população total residente é de 2.029 habitantes, dos quais 1.016 são do sexo masculino (50,10%) e 1.013 do sexo feminino (49,90%), sendo que 1.608 vivem na área urbana (79,30%) e 421 na área rural (20,70%). A população atual estimada é de 2.003 habitantes (IBGE/2005). A densidade demográfica é de 18,43 hab/km<sup>2</sup>.

A rede de saúde dispõe de 01 Hospital com 15 leitos, 01 Policlínica e 01 Posto de Saúde. Na área educacional, o município possui 02 escolas do ensino pré-escolar, 02 do ensino fundamental e 01 do ensino médio. Da população total, 68,00% são alfabetizados.

O município possui 517 domicílios permanentes, sendo 412 na área urbana e 102 na área rural. Quanto ao abastecimento d'água, 189 domicílios são abastecidos através da rede geral, 93 através de poço ou nascente e 235 por outras fontes. Nenhum domicílio está ligado à rede geral de esgotos.

As principais atividades econômicas são: agropecuária, extrativismo e comércio. Com relação à infra-estrutura, o município possui 01 Pousada, 01 Agência dos Correios, 02 Agências Bancárias, além de 10 empresas com CNPJ atuantes no comércio varejista. (Fonte: IDEMA –2001).

No ranking de desenvolvimento, **Taboleiro Grande** está em 62º lugar no estado (62/167 municípios) e em 3.908º lugar no Brasil (3.908/5.561 municípios) Fonte: ([www.desenvolvimentomunicipal.com.br](http://www.desenvolvimentomunicipal.com.br)).

O **IDH-M=0,641** (Fonte: Atlas do Desenvolvimento Humano no Brasil – [www.FJP.gov.br/produtos/cees/idh/Atlas\\_idh.php](http://www.FJP.gov.br/produtos/cees/idh/Atlas_idh.php)).

#### 4.3 - Aspectos Fisiográficos

Criado pela lei estadual nº 3.020 de 26/12/1963, o município foi desmembrado do município de Rodolfo Fernandes, pertence à microrregião denominada de "Pau dos Ferros" (IBGE), e está enquadrado no Alto Apodi, segundo o planejamento de zonas homogêneas do Estado. (IDEC – 1997). O município possui um clima do tipo semi-árido, com precipitação pluviométrica anual média de 773,1 mm, período chuvoso de fevereiro a maio, temperatura média anual em torno de 28.1°C e

**Projeto Cadastro de Fontes de Abastecimento por Água Subterrânea  
Diagnóstico do Município de Taboleiro Grande  
Estado do Rio Grande do Norte**

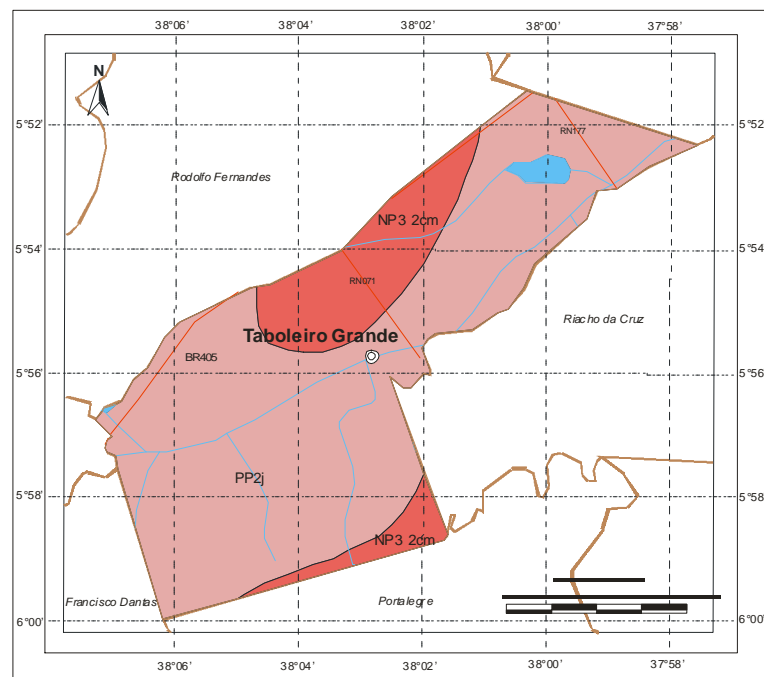
umidade relativa média anual de 66%. Quanto à formação vegetal, o município possui Caatinga Hiperxerófila - (vegetação de caráter mais seco com abundância de cactáceas e plantas de porte mais baixos e espalhadas), exemplos: jurema preta, mufumbo, facheiro, xique-xique e marmeleiro. O solo predominante é Bruno não Cálico. O município possui de 200 a 400 metros de altitude. (Fonte: IDEMA –1999).

**4.4 - Geologia**

O Município de **Taboleiro Grande**, geologicamente inserido na Província Borborema, está constituído por litótipos do Complexo Jaguaretama e por granitóides da Suíte Itaporanga, como mostra a Figura 3.

O Complexo Jaguaretama(PP2j) está constituído por ortognaisses migmatizados de composição tonalítica/granodiorítica/granítica, migmatitos e restos de supracrustais.

A suíte calcálcina de médio a alto potássio Itaporanga(NP3γ2cm), está constituída por granitos e granodioritos, associados a dioritos.



**UNIDADES LITOESTRATIGRÁFICAS**

**Neoproterozóico**

**NP3 2cm** Suíte calcálcina de médio a alto potássio Itaporanga (cm): granito e granodiorito porfirítico associado a diorito (588 Ma U-Pb)

**Paleoproterozóico**

**PP2j** Complexo Jaguaretama (j): ortognaisse migmatizado tonalítico a granodiorítico e granítico, migmatito, restos de supracrustais

**CONVENÇÕES GEOLÓGICAS**

— Contato geológico

**CONVENÇÕES CARTOGRÁFICAS**

⊙ Sede Municipal

— Rodovias

— Limites Intermunicipais

— Rios e riachos

— Açude/barragem

**Figura 3 - Mapa Geológico**

**5. RECURSOS HÍDRICOS**

**5.1 - Águas Superficiais**

O município de **Taboleiro Grande** encontra-se inserido nos domínios da bacia hidrográfica Apodi-Mossoró sendo banhado pela sub-bacia do Rio Apodi. Os principais tributários são os riachos da Estrela, do Cipó e do Tigre. O principal aqúede do município é o Cajá (942.480m<sup>3</sup>/público). Todos os cursos d'água do município têm regime intermitente e o padrão de drenagem é o dendrítico.

## 5.2 - Águas Subterrâneas

### 5.2.1 - Domínios Hidrogeológicos

O município de **Taboleiro Grande** está totalmente inserido no Domínio Hidrogeológico Fissural. O Domínio Fissural é composto de rochas do embasamento cristalino que englobam o sub-domínio rochas metamórficas constituído do Complexo Jaguaretama e o sub-domínio rochas ígneas do Complexo Jaguaretama.

## 6. DIAGNÓSTICO DOS POÇOS CADASTRADOS

O levantamento realizado no município registrou a existência de 07 pontos d'água, sendo 03 poços escavados e 04 poços tubulares, conforme mostra a fig.6.1.




Fig.6.1 –Tipos de pontos d'água cadastrados no município

Com relação à propriedade dos terrenos onde estão localizados os pontos d'água cadastrados, podemos ter: terrenos públicos, quando os terrenos forem de serventia pública e, particulares, quando forem de uso privado. Conforme ilustrado na fig.6.2, existem 07 pontos d'água, todos em terrenos particulares.

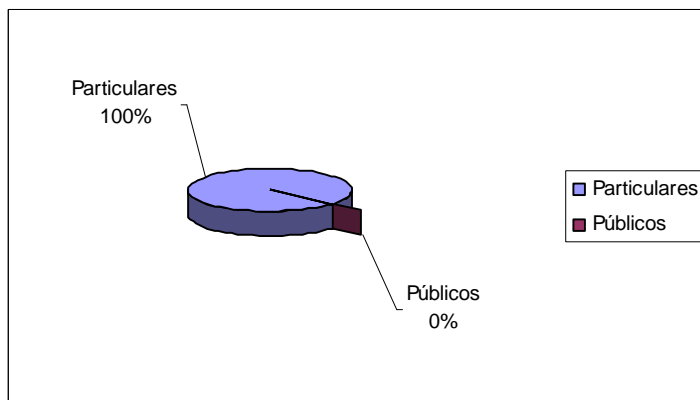
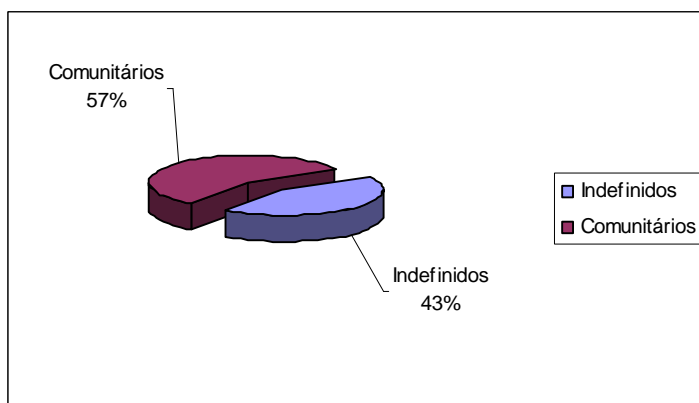


Fig.6.2 –Natureza da propriedade dos terrenos onde existem poços tubulares.

Quanto ao tipo de abastecimento a que se destina a água, os pontos cadastrados foram classificados em: *comunitários*, quando atendem a várias famílias e, *particulares*, quando atendem

apenas ao seu proprietário. A fig.6.3 mostra que 04 pontos d'água destinam-se ao atendimento comunitário e 03 pontos não tiveram a finalidade do abastecimento definida.



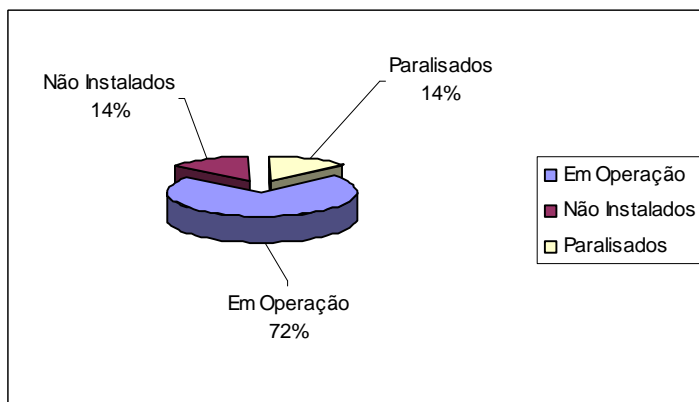
**Fig.6.3** –Finalidade do abastecimento dos poços.

Quatro situações distintas foram identificadas na data da visita de campo: *poços em operação*, *paralisados*, *não instalados* e *abandonados*. Os *poços em operação* são aqueles que funcionavam normalmente. Os *paralisados* estavam sem funcionar temporariamente devido a problemas relacionados à manutenção ou quebra de equipamentos. Os *não instalados* representam aqueles poços que foram perfurados, tiveram um resultado positivo, mas não foram ainda equipados com sistemas de bombeamento e distribuição. E por fim, os *abandonados*, que incluem poços secos e poços obstruídos, representam os poços que não apresentam possibilidade de produção.

A situação dessas obras, levando-se em conta seu caráter público ou particular, é apresentada em números absolutos no quadro 6.1 e em termos percentuais na fig.6.4.

**Quadro 6.1** –Situação dos poços cadastrados conforme a finalidade do uso

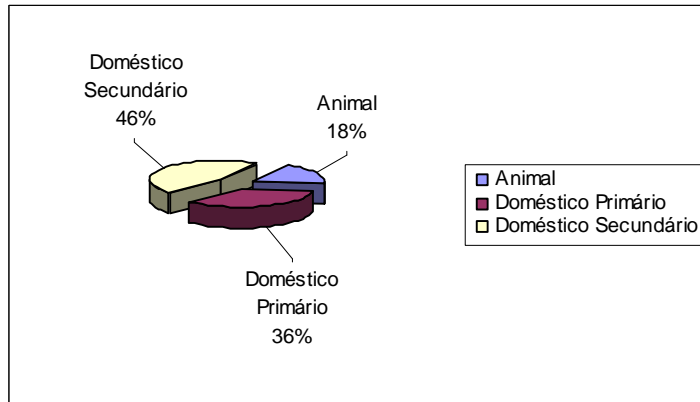
Natureza do Poço	Abandonado	Em Operação	Não Instalado	Paralisado	Indefinido
Comunitário	-	4	-	-	-
Particular	-	-	-	-	-
Indefinido	-	1	1	1	-
<b>Total</b>	-	5	1	1	-



**Fig.6.4** –Situação dos poços cadastrados

Em relação ao uso da água, 36% dos pontos cadastrados são destinados ao consumo doméstico primário (água de consumo humano para beber), 46% são utilizados para o consumo doméstico secundário (água de consumo humano para uso geral) e 18% para dessedentação animal, conforme mostra a fig.6.5.

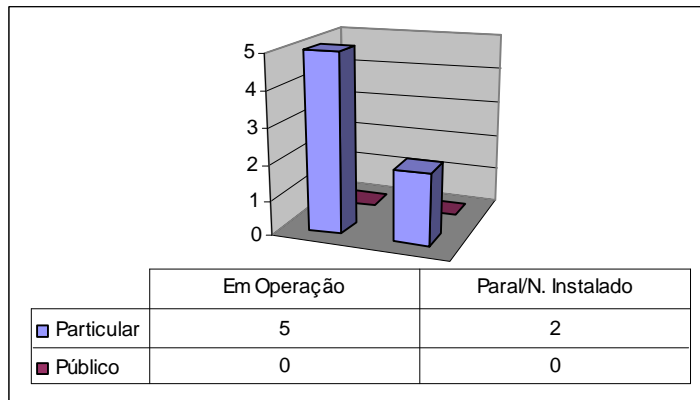
**Projeto Cadastro de Fontes de Abastecimento por Água Subterrânea  
Diagnóstico do Município de Taboleiro Grande  
Estado do Rio Grande do Norte**



**Fig.6.5 –Uso da água**

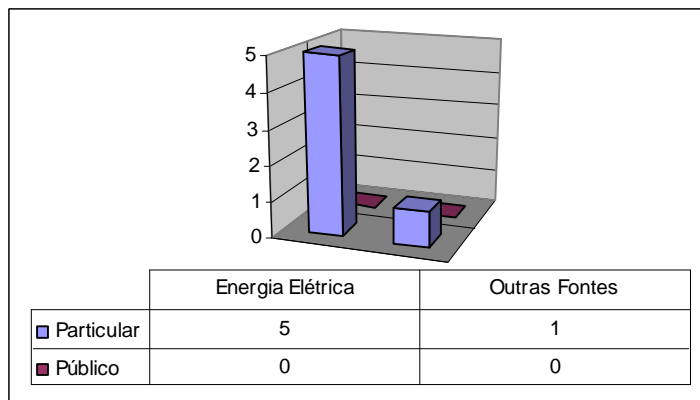
A fig.6.6 mostra a relação entre os poços tubulares atualmente em operação e os poços inativos (paralisados e não instalados) que são passíveis de entrar em funcionamento.

Verificou-se a existência de 02 poços particulares, não instalados ou paralisados e, portanto, passíveis de entrar em funcionamento, podendo vir a somar suas descargas àquelas dos 05 poços que estão em operação.



**Fig.6.6 –Relação entre poços em uso e desativados**

Com relação à fonte de energia utilizada nos sistemas de bombeamento dos poços, a fig.6.7 mostra que 05 poços utilizam energia elétrica e apenas 01 utiliza outra fonte de energia, sendo todos particulares.



**Fig. 6.7 –Tipo de energia utilizada no bombeamento d' água**

### 6.1 - Aspectos Qualitativos

Com relação à qualidade das águas dos pontos cadastrados, foram realizadas *in loco* medidas de condutividade elétrica, que é a capacidade de uma substância conduzir a corrente elétrica estando diretamente ligada ao teor de sais dissolvidos sob a forma de íons.

Na maioria das águas subterrâneas naturais, a condutividade elétrica multiplicada por um fator, que varia entre 0,55 a 0,75, gera uma boa estimativa dos sólidos totais dissolvidos (STD) na água. Para as águas subterrâneas analisadas, a condutividade elétrica multiplicada pelo fator 0,65 fornece o teor de sólidos dissolvidos.

Conforme a Portaria nº 1.469/FUNASA, que estabelece os padrões de potabilidade da água para consumo humano, o valor máximo permitido para os sólidos dissolvidos (STD) é 1000 mg/l. Teores elevados deste parâmetro indicam que a água tem sabor desagradável, podendo causar problemas digestivos, principalmente nas crianças, e danifica as redes de distribuição.

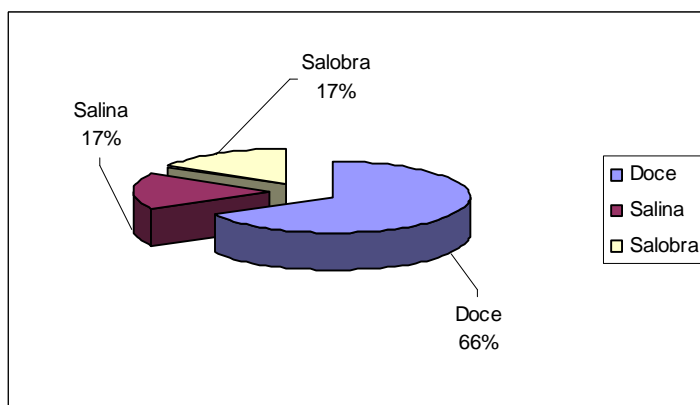
Para efeito de classificação das águas dos pontos cadastrados no município, foram considerados os seguintes intervalos de STD (Sólidos Totais Dissolvidos):

0 a 500 mg/l	água doce
501 a 1.500 mg/l	água salobra
> 1.500 mg/l	água salgada

Foram coletadas e analisadas amostras de 06 pontos d'água. Os resultados das análises mostraram valores oscilando de 232,70 e 63895,00 mg/l, com valor médio de 11036,24 mg/l. Observando o quadro 6.2 e a fig.6.7, que ilustra a classificação das águas subterrâneas no município, verifica-se a predominância de água doce, com 66,70% dos poços amostrados.

**Quadro 6.2** – Qualidade das águas subterrâneas no município conforme a situação do poço

Qualidade da água	Em Uso	Não Instalado	Paralisado	Indefinido	Total
<b>Doce</b>	4	-	-	-	4
<b>Salobra</b>	1	-	-	-	1
<b>Salina</b>	-	1	-	-	1
<b>Total</b>	5	1	0	0	6



**Fig.6 8** – Qualidade das águas subterrâneas do município.

## 7. CONCLUSÕES E RECOMENDAÇÕES

A análise dos dados referentes ao cadastramento de pontos d'água executado no município permitiu estabelecer as seguintes conclusões:

- A situação atual dos poços tubulares existentes no município é apresentada no quadro 7.1 a seguir:

**Quadro 7.1 – Situação atual dos poços cadastrados no município.**

Natureza do Poço	Abandonado	Em Operação	Não Instalado	Paralisado	Indefinido	Total
Público	-	-	-	-	-	0 (0%)
Particular	-	5 (71%)	1 (14%)	1 (14%)	-	7 (100%)
Indefinido	-	-	-	-	-	0 (0%)
Total	-	5 (71%)	1 (14%)	1 (14%)	-	7 (100%)

- Os 07 pontos d'água cadastrados estão assim distribuídos: 04 poços tubulares e 03 poços escavados, sendo que 05 (71,00%) encontram-se em operação. Os 02 pontos restantes (28,00%) incluem os *não instalados* e os *paralisados*, por motivos os mais diversos. Estes poços representam uma reserva potencial substancial, que pode vir a reforçar o abastecimento no município se, após uma análise técnica apurada, forem considerados aptos à recuperação e/ou instalação. Cabe à administração municipal promover ou articular o processo de análise desses poços, podendo aumentar substancialmente a oferta hídrica no município.
- Foram feitos testes de condutividade em 06 amostras d'água (85,70% dos poços cadastrados), das quais, 04 apresentaram água doce (66,70%).
- Deve ser analisada a possibilidade de treinamento de moradores das proximidades dos poços, para manutenção de bombas em caso de pequenos defeitos, ou ainda, para serem os responsáveis por fazer a comunicação à Prefeitura Municipal, em caso de problemas mais graves, para que sejam tomadas ou articuladas as medidas cabíveis.
- Todos os poços devem receber manutenção periódica para assegurar o seu pleno funcionamento, principalmente em tempos de estiagem prolongada. Por manutenção periódica entende-se um período, no mínimo anual, para retirada de equipamento do poço e sua manutenção e limpeza, além de limpeza do poço como um todo, possibilitando a recuperação ou manutenção das suas vazões originais.
- Para assegurar a boa qualidade da água, do ponto de vista bacteriológico, devem ser implantadas em todos os poços ativos e paralisados, passíveis de recuperação, medidas de proteção sanitária tais como: selo sanitário, tampa de proteção, limpeza permanente do terreno, cerca de proteção, etc. O que pode ser articulado entre a Prefeitura Municipal e a própria população beneficiária do poço. Quanto aos poços abandonados, devem ser tomadas medidas de contenção, como a colocação de tampas soldadas ou aparafusadas, visando evitar a contaminação do lençol freático por queda acidental de pequenos animais e introdução de corpos estranhos, especialmente por crianças, fato muito comum nas áreas visitadas.

## 8. REFERÊNCIAS BIBLIOGRÁFICAS

ANUÁRIO MINERAL BRASILEIRO, 2000. Brasília: DNPM, v.29, 2000. 401p.

BRASIL. MINISTÉRIO DAS MINAS E ENERGIA. Secretaria de Minas e Metalurgia; CPRM – Serviço Geológico do Brasil [CD ROM] **Geologia, tectônica e recursos minerais do Brasil, Sistema de Informações Geográficas – SIG**. Mapas na escala 1:2.500.000. Brasília: CPRM, 2001. Disponível em 04 CD's.

FUNDAÇÃO INSTITUTO BRASILEIRO DE GEOGRAFIA E ESTATÍSTICA - IBGE. **Geografia do Brasil. Região Nordeste**. Rio de Janeiro: SERGRAF, 1977. Disponível em 1 CD.

FUNDAÇÃO INSTITUTO BRASILEIRO DE GEOGRAFIA E ESTATÍSTICA - IBGE. **Mapas Base dos municípios do Estado do Rio Grande do Norte**.

RODRIGUES E SILVA, Fernando Barreto; SANTOS, José Carlos Pereira dos; SILVA, Ademar Barros da et al [CD ROM] **Zoneamento Agroecológico do Nordeste do Brasil: diagnóstico e prognóstico**. Recife: Embrapa Solos. Petrolina: Semi-Árido, 2000. Disponível em 1 CD



## **ANEXO 1**

---

### **PLANILHA DE DADOS DAS FONTES DE ABASTECIMENTO**

**Projeto Cadastro de Fontes de Abastecimento por Água Subterrânea  
Diagnóstico do Município de Taboleiro Grande  
Estado do Rio Grande do Norte**

**Projeto Cadastro de Fontes de Abastecimento por Água Subterrânea  
Diagnóstico do Município de Taboleiro Grande – Estado do Rio Grande do Norte**

CÓDIGO POÇO	LOCALIDADE	LATITUDE S	LONGITUDE W	PONTO DE ÁGUA	NATUREZA DO TERRENO	PROF. (m)	VAZÃO (L/h)	SITUAÇÃO DO POÇO	EQUIPAMENTO DE BOMBEAMENTO	FONTE DE ENERGIA	FINALIDADE DO USO	STD (mg/L)
CI988	FAZENDA CANAR	055645,1	380405,8	Poço escavado	Particular	4,8		Em Operação	Bomba centrífuga	Trifásica	Doméstico Primário, Doméstico Secundário, Animal,	267,15
CI989	SITIO PAU MOCO	055544,0	380548,3	Poço tubular	Particular			Em Operação	Catavento		Doméstico Secundário, Animal,	1153,75
CI990	AV.AUGUSTO GOMES DE PAIVA	055522,2	380241,3	Poço tubular	Particular	52		Não Instalado	Não equipado		,	63895
CI991	SITIO BOA VISTA	055603,4	380239,3	Poço escavado	Particular	3,65		Em Operação	Bomba centrífuga	Trifásica	Doméstico Primário, Doméstico Secundário,	232,7
CI992	SITIO PATOS	055606,2	380241,1	Poço escavado	Particular	3,6		Em Operação	Bomba submersa	Trifásica	Doméstico Primário, Doméstico Secundário,	323,05
CI993	SITIO BOA VISTA	055603,9	380237,2	Poço tubular	Particular			Em Operação	Bomba submersa	Trifásica	Doméstico Primário, Doméstico Secundário,	345,8
CI994	SITIO BOA VISTA	055604,2	380236,4	Poço tubular	Particular	9		Paralisado	Bomba submersa	Trifásica	,	

## **ANEXO 2**

---

### **MAPA DE PONTOS D'ÁGUA**