

# PROJETO REVITALIZAÇÃO E INSTALAÇÃO DE SISTEMAS SIMPLIFICADOS DE ABASTECIMENTO NO NORDESTE

## RELATÓRIO SINTETIZADO



### IMPLANTAÇÃO DE SISTEMA SIMPLIFICADO DE ABASTECIMENTO DE ÁGUA NA COMUNIDADE SÍTIO VÁRZEA COMPRIDA

MUNICÍPIO DE LAVRAS DA MANGABEIRA - CE

**MINISTÉRIO DA INTEGRAÇÃO NACIONAL**

*Geddel Quadros Vieira Lima*  
Ministro de Estado

**SECRETARIA DE INFRA-ESTRUTURA  
HÍDRICA**

*João Reis Santana Filho*  
Secretário

**DEPARTAMENTO DE PROJETOS E  
OBRAS HÍDRICAS**

*Marcelo Pereira Borges*  
Diretor

**MINISTÉRIO DE MINAS E ENERGIA**

*Nelson José Hubner Moreira*  
Ministro de Estado (interino)

**SECRETARIA DE GEOLOGIA, MINERAÇÃO  
E TRANSFORMAÇÃO MINERAL**

*Claudio Scliar*  
Secretário

**SERVIÇO GEOLÓGICO DO BRASIL –  
CPRM**

*Agamenon Sérgio Lucas Dantas*  
Diretor-Presidente

*José Ribeiro Mendes*  
Diretor de Hidrologia e Gestão Territorial

*Manoel Barretto da Rocha Neto*  
Diretor de Geologia e Recursos Minerais

*Eduardo Santa Helena*  
Diretor de Administração e Finanças

*Fernando Pereira de Carvalho*  
Diretor de Relações Institucionais e  
Desenvolvimento

*Frederico Cláudio Peixinho*  
Chefe do Departamento de Hidrologia

*José Emilio Cavalcante de Oliveira*  
Chefe da Divisão de Hidrogeologia e  
Exploração

*José Wilson de Castro Temoteo*  
Superintendente Regional de Recife

*José Carlos da Silva*  
Gerente de Hidrologia e Gestão Territorial

**MINISTÉRIO DE MINAS E ENERGIA  
SECRETARIA DE GEOLOGIA, MINERAÇÃO E TRANSFORMAÇÃO MINERAL  
CPRM - SERVIÇO GEOLÓGICO DO BRASIL  
DIRETORIA DE HIDROLOGIA E GESTÃO TERRITORIAL**

**MINISTÉRIO DA INTEGRAÇÃO NACIONAL  
SECRETARIA DE INFRA-ESTRUTURA HÍDRICA  
DIRETORIA DE OBRAS HÍDRICAS**

**PROJETO REVITALIZAÇÃO E INSTALAÇÃO DE  
SISTEMAS SIMPLIFICADOS DE ABASTECIMENTO  
NO NORDESTE**

**IMPLANTAÇÃO DE SISTEMA SIMPLIFICADO  
DE ABASTECIMENTO DE ÁGUA NA  
COMUNIDADE SÍTIO VÁRZEA COMPRIDA  
MUNICÍPIO DE LAVRAS DA MANGABEIRA - CE**

**RELATÓRIO SINTETIZADO**

Antonio Artur Cortez  
Breno Augusto Beltrão  
Ernando Jeronimo Pimentel  
José Carlos da Silva  
Simeones Néri Pereira

**2007**

## EQUIPE EXECUTORA

### COORDENAÇÃO DO PROJETO

#### COORDENAÇÃO GERAL

Frederico Cláudio Peixinho

#### COORDENAÇÃO DO SUBPROGRAMA CADASTRAMENTO, RECUPERAÇÃO, REVITALIZAÇÃO E INSTALAÇÃO DE POÇOS

José Emílio Carvalho de Oliveira

#### COORDENAÇÃO REGIONAL

José Carlos da Silva

#### COORDENAÇÃO OPERACIONAL

Simeones Néri Pereira

### EQUIPE TÉCNICA DE CAMPO

#### Núcleo Mossoró - RN

Ari Teixeira de Oliveira  
Raimundo Nonato Nolasco Nogueira  
Carlos Fernandes V. Gomes

#### Núcleo Centro Sul - CE

José Nilberto Lins de Alencar  
Paulo Nunes Magalhães

#### Núcleo Centro Oeste - CE

Emicles Pereira Celestino de Souza  
Cristiano Jorge de Oliveira  
Claudionor de Figueiredo  
Francisco das Chagas Araújo  
José Antonio Frazão  
José Ribamar Garcia  
Osvaldo Lobo Barros Neto

#### Núcleo Centro Leste - CE

Francisco Alves Pessoa  
Jader Parente Filho  
Luiz da Silva Coelho

### ARTICULAÇÃO INSTITUCIONAL

Ernando Jeronimo Pimentel  
Clodionor Carvalho de Araújo

### APOIO OPERACIONAL

Antonio Artur Cortez  
Teonilze Camargo de Araújo

### MOBILIZAÇÃO E SENSIBILIZAÇÃO SOCIAL

Ana Maria de Azevedo  
Zenólia Fernandes Feitosa

### APOIO TÉCNICO

Breno Augusto Beltrão  
Espedita Gonçalves de Torres  
José Pessoa Veiga Júnior  
Robson de Carlo da Silva

### APOIO ADMINISTRATIVO

Alcemir da Silva  
Adevânia Fonseca  
Alcides Jorge de Andrade  
Almir Alexandre  
Aline Oliveira de Lima  
Carlos Antônio L. Rossiter  
Gilberto Alcântara de Souza  
Gilberto Augusto Pinto Ribeiro Júnior  
Gilberto Lapa  
Gilvani Alves de Lima  
Genival Inácio de Araújo  
Magnólia Vicente de Carvalho  
Maria Aparecida Crispim Lima  
Maria da Penha S. N. de Siqueira  
Maria de Fátima Ferraz Xavier  
Miriam Áurea da Silva Xavier  
Nivaldo Vieira  
Roberto Biondi  
Romualdo Nunes  
Ismar Eduardo Just Leal  
Jorge Rabelo Tavares  
José Sebastião Xavier  
Luis Paulo de Godoy  
Severino Joaquim da Silva  
Simone Torreão  
Verônica do Carmo Magalhães

### EDITORIAÇÃO E EDIÇÃO FINAL

Ana Paula Rangel Jacques  
Aline Oliveira de Lima  
Claudio Scheid

### ANALISTA DE INFORMAÇÕES

Dalvanise da Rocha S. Bezerril

CPRM – Serviço Geológico do Brasil  
Implantação de sistema simplificado de  
abastecimento de água na Comunidade Sítio  
Várzea Comprida, Município de Lavras da  
Mangabeira – CE. Relatório sintetizado /  
organizado: Antonio Artur Cortez ...[et al.]. - Recife:  
CPRM/MIN, 2007.

– 33 p. : il.

“Projeto Revitalização e Instalação de  
Sistemas Simplificados de Abastecimento no  
Nordeste, Estado do Ceará”

1. Poços. 2. Água Subterrânea. 3. Ceará.  
I. Cortez, Antonio Artur II. Beltrão, Breno Augusto  
III. Pimentel, Ernando Jeronimo IV. Silva, José  
Carlos da V. Pereira, Simeones Néri V. Título.

CDD 551.49

## APRESENTAÇÃO

---

*Desde 1998, a CPRM – Serviço Geológico do Brasil vem desenvolvendo o Programa de Água Subterrânea para o Nordeste, dentro dos objetivos de sua missão, que é gerar e difundir conhecimento básico de geologia e hidrologia para o desenvolvimento sustentável do Brasil. No período compreendido entre 2002 e 2004 foram cadastrados, na quase totalidade dos municípios nordestinos, todos os poços tubulares encontrados pelas equipes.*

*Os resultados deste Projeto apontam uma grande quantidade de poços não instalados e paralisados por motivos diversos, que constituem um potencial não aproveitado de produção de água.*

*A revitalização e a instalação de uma parcela desses poços ou de outros, indicados por diversas entidades governamentais e não governamentais, constituem objetivos deste Projeto.*

*Esta ação estratégica, que visa beneficiar milhares de pessoas, está sendo viabilizada por meio da parceria firmada entre a CPRM e o Ministério da Integração Nacional, através da Diretoria de Obras Hídricas da Secretaria de Infra-Estrutura Hídrica. Os recursos financeiros foram disponibilizados para a CPRM por descentralização orçamentária. As atividades foram desenvolvidas pela CPRM através da Superintendência Regional de Recife, com apoio da Residência de Fortaleza, no estado do Ceará. No Rio Grande do Norte, os poços revitalizados foram indicados, em sua maior parte, pela Secretária de Recursos Hídricos.*

*O objetivo fundamental do convênio está direcionado à revitalização e instalação de poços, constituindo Sistemas Simplificados de Abastecimento por Água Subterrânea (SSAs) nos municípios participantes do Programa Fome Zero ou de mais baixo IDH. Os poços contemplados devem apresentar perspectivas de sustentabilidade de produção, por longo período de tempo.*

*Foram beneficiadas 2.840 famílias no estado do Ceará e 1.733 no Rio Grande do Norte, várias escolas, localizados em 36 municípios do semi-árido. No total foram construídos 74 Sistemas Simplificados de Abastecimento no Ceará e 45 no Rio Grande do Norte, a partir da revitalização de poços paralisados ou não instalados e revitalizados em parceria com as Prefeituras.*

---

<b>1. INTRODUÇÃO</b>	1
<b>2. OBJETIVOS</b>	3
2.1 - Objetivos da construção do SSA Sítio Várzea Comprida	3
<b>3. LOCALIZAÇÃO E ACESSO</b>	5
3.1 - Localização e acesso ao Município de Lavras da Mangabeira	5
3.2 - Localização e acesso ao SSA Sítio Várzea Comprida	6
<b>4. DOMÍNIO HIDROGEOLÓGICO</b>	7
<b>5. DIAGNÓSTICO TÉCNICO</b>	8
5.1 - Definição da capacidade de produção do poço	8
5.2 - Teste de bombeamento	9
5.3 - Vazão de exploração do poço	9
<b>6. DIAGNÓSTICO TÉCNICO-SOCIAL</b>	10
<b>7. FASE CONSTRUTIVA DO SSA</b>	13
7.1 - Instalações elétricas do poço	13
7.2 - Cerca de proteção das instalações do poço	13
7.3 - Reservatório de água	14
7.4 - Sistemas de educação e adução	14
7.5 - Sistema de distribuição de água	14
<b>8. RESULTADOS OBTIDOS</b>	15
<b>9. CONCLUSOES E RECOMENDAÇÕES</b>	16
<b>10. BIBLIOGRAFIA</b>	17
<b>ANEXOS</b>	18
<b>ANEXO 1 - TESTE DE BOMBEAMENTO</b>	19
<b>ANEXO 2 - ANÁLISE FÍSICO-QUÍMICA DA ÁGUA</b>	20
<b>ANEXO 3 - EQUIPAMENTOS UTILIZADOS</b>	21
<b>ANEXO 4 - DOCUMENTAÇÕES DA ASSOCIAÇÃO</b>	23
<b>ANEXO 5 - PLANTAS</b>	24

---

## 1. INTRODUÇÃO

---

Historicamente, as secas atingem praticamente todas as comunidades rurais do semi-árido. As conseqüências que este fenômeno natural traz aos nordestinos são refletidas na escassez de água para beber e para a dessedentação de animais, na produção de alimentos, na migração do nordestino, dentre outras dificuldades que afetam o povo do polígono das secas.

Dentre as diversas opções de suprimento de água para amenizar as conseqüências das secas, destaca-se a construção de **Sistemas Simplificados de Abastecimento por Água Subterrânea - SSAs**. Comparada a outras obras para suprimento de água a revitalização de sistemas de abastecimentos é, também, menos onerosa por utilizar poços não instalados ou com atividades paralisadas.

Para muitas localidades a construção de outro tipo de sistema de abastecimento, por exemplo, açude, é pouco viável em razão da presença de solos arenosos, características de escoamento do riacho a ser barrado, afloramentos rochosos e outras desvantagens inerentes a este tipo de manancial.

Em localidades como esta o abastecimento por água subterrânea ganha importância adicional por resistir, em curto prazo, a fenômenos naturais como: baixa precipitação pluviométrica, elevada evapotranspiração potencial e contaminação.

O Projeto foi concebido e implementado visando a redução do déficit hídrico, em comunidades que dispunham de um poço tubular paralisado ou não instalado, em condições de recuperabilidade e disposição local para participação e organização comunitária, visando o gerenciamento dos **Sistemas Simplificados de Abastecimento (SSAs)** implantados. O objetivo é disponibilizar água para o consumo humano, animal e agrícola na região do semi-árido.

Assim, constituíram *condicionantes iniciais* para escolha das comunidades beneficiadas:

- Disponibilidade de um poço, localizado em terreno público ou terreno privado em que o proprietário assine, em cartório, o termo de cessão do uso da água para a comunidade, com condições mecânicas de recuperação e água de boa qualidade;
- Benefício direto de, no mínimo, **100** pessoas;
- Demanda, organização e participação da comunidade
- Município participante do Programa Fome Zero;
- Município considerado em situação de emergência, em virtude dos efeitos das secas.

Os **Sistemas Simplificados de Abastecimento (SSAs)**, instalados em poços de água doce, apresentam os seguintes componentes:

- Sistema de bombeamento e educação - bomba, tubos edutores e acessórios hidráulicos e elétricos;
- Sistema de adução e reservatório - tubulação adutora e caixa d'água;
- Sistema de distribuição - chafariz comunitário e bebedouro para animais;
- Instalação de proteção - cercado de proteção para o poço e o chafariz.

Os trabalhos foram desenvolvidos de modo a destacar os compromissos de transparência e de responsabilidade social com os diversos públicos envolvidos. O processo de seleção de poços para recuperação e de comunidades beneficiadas, envolveu dezenas de atores representantes de entidades governamentais e não governamentais. Destacam-se as seguintes etapas:

- Execução de diagnóstico técnico nos poços indicados, constatando suas condições de acessibilidade, recuperabilidade e qualidade da água;
- Execução de teste de bombeamento para atestar a capacidade de produção - vazão e possibilidade de sustentabilidade em determinado período de tempo;
- Caracterização socioeconômica das comunidades - intervenção para conhecimento do perfil da comunidade;
- Mobilização e sensibilização das comunidades beneficiadas;
- Definição do projeto executivo - serviços necessários, recuperações de estruturas já existentes, construções necessárias, etc;
- Construção do Sistema, instalação da unidade de bombeamento e operação do Sistema;
- Consolidação da Organização Comunitária, em busca da sustentabilidade do Sistema.



## 2. OBJETIVOS

### 2.1 - OBJETIVOS DA CONSTRUÇÃO DO SSA SÍTIO VÁRZEA COMPRIDA

Durante os trabalhos de seleção de poços para revitalização, foi detectada a existência de um poço tubular (foto 2.1), em terreno público, construído pelo Exército, que instalou um cata-vento, mas que por falta de manutenção, se encontrava danificado e fora de operação; deixando de proporcionar às 54 famílias do Sítio Várzea Comprida, Município de Lavras da Mangabeira, uma água de boa qualidade e em melhores condições de captação.

A comunidade se abastecia, inclusive para consumo primário, de um rio próximo, com água de qualidade duvidosa e inadequada ao consumo humano, de uso compartilhado pelos animais. Esta situação se agrava nos períodos de estiagem, quando não há água corrente no rio, que fica restrita a determinados locais ao longo do leito predominantemente seco.



Foto 2.1 - Situação pretérita do poço do Sítio Várzea Comprida

Neste contexto, visando a melhoria de vida daquela comunidade, este programa ambiciona os seguintes objetivos básicos:

- Revitalizar e instalar uma bomba adequada no poço, incluindo a construção de um SSA, de modo a melhor atender às condições de captação, armazenamento e distribuição d'água, para esta população carente do sítio Várzea Comprida;

- Atender a uma microrregião com baixo *Índice de Desenvolvimento Humano (IDH)*, contribuindo para o desenvolvimento de uma comunidade do semi-árido cearense e possibilitando o incremento das atividades produtivas locais como: pecuária, apicultura, horticultura, pequenas irrigações, dentre outras atividades que proporcionem a fixação do homem do campo e o seu bem-estar;
  
- Obter por meio de questionários específicos, o perfil sócio-econômico da comunidade beneficiada pelo projeto;
  
- Conscientizar essa população do meio rural de que o poço e suas instalações são obras de engenharia normalmente caras e que recebê-las é um privilégio de toda a comunidade, escolhida dentro de um vasto universo de comunidades carentes merecendo, portanto, cuidados especiais para sua preservação, inclusive nos períodos chuvosos de abundância de água, quando os poços passam a ser menos utilizados;
  
- Informar e divulgar por meio de uma abordagem técnica os dados obtidos e analisados, registrando-os definitivamente.

### 3. LOCALIZAÇÃO E ACESSO

#### 3.1 - LOCALIZAÇÃO E ACESSO AO MUNICÍPIO DE LAVRAS DA MANGABEIRA

O Município de Lavras da Mangabeira situa-se na região sul do Estado do Ceará (figura 3.1), limitando-se com os municípios de Aurora, Cedro, Caririçu, Granjeiro, Várzea Alegre, Baixo, Umari e Ipaumirim. O acesso a partir de Fortaleza é realizado através da rodovia BR-116, passando por Icó, e posteriormente pela BR-230, totalizando 417 km.

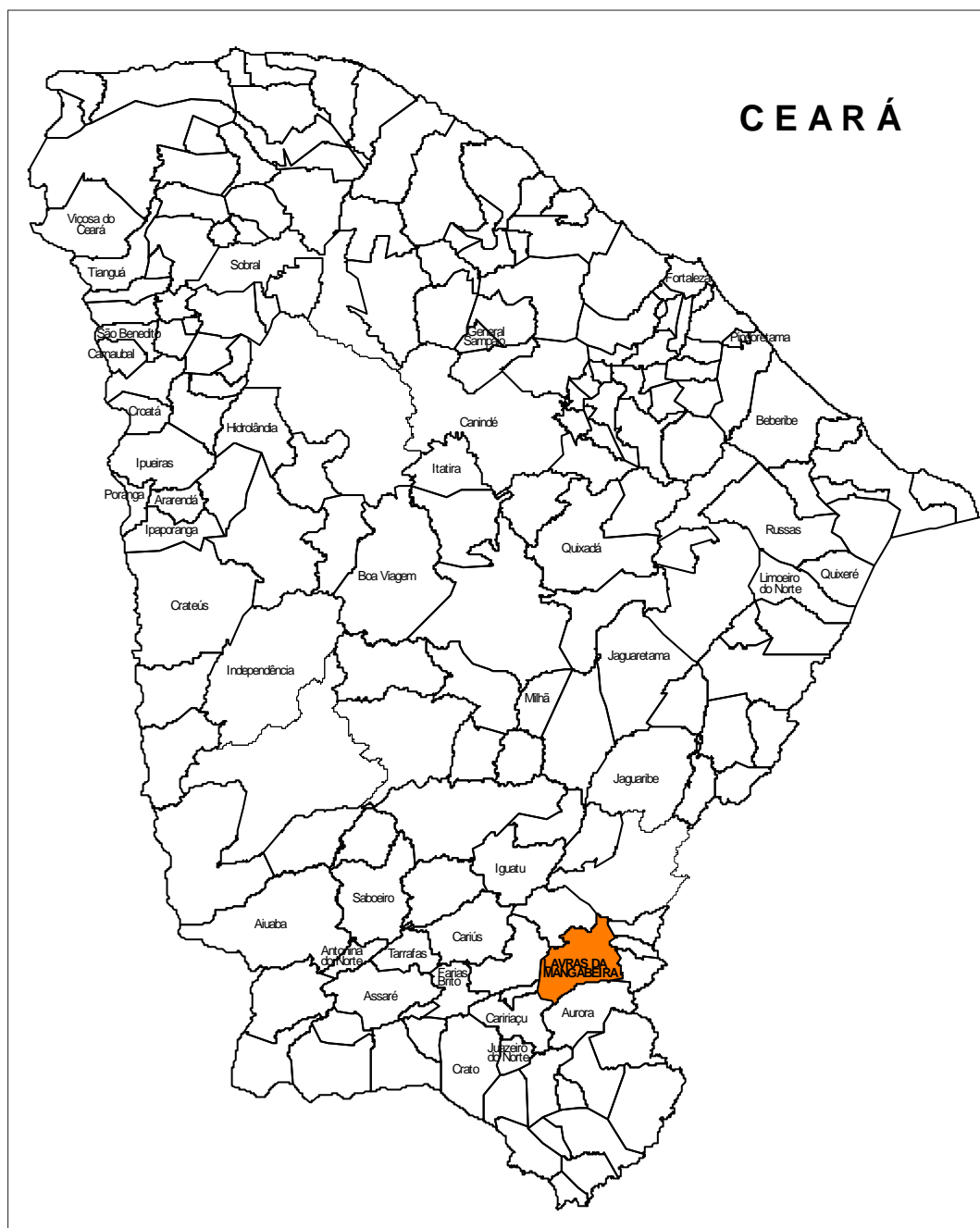


Figura 3.1 - Mapa de localização do Município de Lavras da Mangabeira

### 3.2 - LOCALIZAÇÃO E ACESSO AO SSA SÍTIO VÁRZEA COMPRIDA

O SSA do Sítio Várzea Comprida foi construído numa área distante 300 m do poço, localizada em linha reta 6,2 km ao sul da sede municipal, com acesso efetivado através de aproximadamente 8km de estradas carroçáveis.

O poço apresenta as coordenadas geográficas 06°48'55,5" de latitude sul e 38°58'21,4" de longitude oeste (figura 3.2).



Figura 3.2 - Localização do SSA Sítio Várzea Comprida

## 4. DOMÍNIO HIDROGEOLÓGICO

---

No Município de Lavras da Mangabeira distinguem-se três domínios distintos: rochas cristalinas, rochas sedimentares da Formação Tacaratu e depósitos aluvionares.

As rochas cristalinas predominam totalmente na área e representam o que é denominado comumente de “aquífero fissural”. Como basicamente não existe uma porosidade primária nesse tipo de rocha, a ocorrência de água subterrânea é condicionada por uma porosidade secundária representada por fraturas e fendas, o que se traduz por reservatórios aleatórios, descontínuos e de pequena extensão. Dentro deste contexto, em geral, as vazões produzidas por poços são pequenas e a água, em função da falta de circulação e dos efeitos do clima semi-árido é, na maior parte das vezes, salinizada.

Tais condições atribuem um potencial hidrogeológico baixo para as rochas cristalinas sem, no entanto, diminuir sua importância como alternativa de abastecimento em casos de pequenas comunidades ou como reserva estratégica em períodos prolongados de estiagem.

Os sedimentos da Formação Tacaratu representam, na região, um domínio hidrogeológico com alto potencial no que se refere à ocorrência de água subterrânea. Entretanto, no Município de Lavras da Mangabeira esse domínio decresce em importância, em razão da restrita área de ocorrência.

Os depósitos aluvionares são representados por sedimentos areno-argilosos recentes, que ocorrem margeando as calhas dos principais rios e riachos que drenam a região, e apresentam, em geral, uma boa alternativa como manancial, tendo uma importância relativa alta do ponto de vista hidrogeológico, principalmente em regiões semi-áridas com predomínio de rochas cristalinas.

Normalmente, a alta permeabilidade dos termos arenosos compensam as pequenas espessuras, produzindo vazões significativas.

## 5. DIAGNÓSTICO TÉCNICO

As atividades de campo foram iniciadas com uma visita ao poço, ainda não cadastrado pela CPRM, visando o diagnóstico técnico (foto 5.1).

Nesta fase o poço foi localizado, georreferenciado com o uso de equipamento GPS e executada a medição do nível estático (NE = 2,53m), por meio de um medidor elétrico de nível. Em seguida, foi verificado o diâmetro de 6', descido um corpo de prova para observar a desobstrução e medida a profundidade do poço em 44,20 m, que se encontrava inoperante, quando do diagnóstico em 2006, em razão da quebra do cata-vento. Realizou-se então a coleta d'água para verificação da turbidez, odor e medição da condutividade elétrica.

Essas características foram avaliadas in loco, mostrando os seguintes resultados: água límpida, inodora e potável, com condutividade elétrica de 665  $\mu\text{S}/\text{cm}$ . A partir destes resultados, o poço foi programado para definição da capacidade de produção.



Foto 5.1 - Diagnóstico técnico do poço do Sítio Várzea Comprida

### 5.1 - DEFINIÇÃO DA CAPACIDADE DE PRODUÇÃO DO POÇO

A avaliação da produção deste poço tubular compreendeu duas fases: Na primeira fase, realizou-se uma limpeza da água, desenvolvimento do aquífero e avaliação volumétrica preliminar, com utilização de compressor.

Durante a limpeza, o poço desenvolveu uma água contendo material formado principalmente por agregados minerais, apresentando grãos de quartzo, feldspato, anfíbólios e micas. Mesmo

prossequindo-se o desenvolvimento por várias horas, não cessou o carreamento destes minerais, decidindo-se então revestir o poço com uma coluna de tubos geomecânicos de 4", de 0,0 a 12,0m, continuada por filtros do mesmo tipo e diâmetro, abertura 0,75mm, de 12,0 a 44,0m de profundidade.

A providência resultou positiva, vindo a água a se apresentar límpida. Passou-se então à segunda fase, usando-se uma bomba submersa.

## 5.2 - TESTE DE BOMBEAMENTO

A metodologia adotada para o teste de produção do poço com bomba submersa foi o teste contínuo por 8 horas; observado na seqüência de tempo em minutos, como mostra o anexo 1.

O poço apresentou ND = 34,47m, desde os 70 até aos 240 minutos de bombeamento, que foi executado com uma bomba submersa de 4', trifásica de 1CV, com crivo na profundidade de 36,0m, e vazão de teste Q = 1.310 litros/hora, registrando-se um rebaixamento total de 31,94m.

O método utilizado foi o volumétrico, que consiste em marcar o tempo para encher um recipiente de volume conhecido, no caso, um vasilhame de 15litros. A coluna auxiliar utilizada na medição dos diversos níveis era constituída de 36,0m de tubos de PVC de ½".

Após o término do bombeamento foi registrada a recuperação do nível do poço, pelo período de 180 minutos, utilizando-se a seqüência de tempo em minutos, conforme expresso no anexo 1. Ao final deste tempo o poço mais que recuperou totalmente, apresentando o nível de 0,20m e, portanto, 2,33m acima do nível estático original NE = 2,53m. Salientamos que já aos 40 minutos de recuperação, o poço apresentou o nível de 1,67m.

## 5.3 - VAZÃO DE EXPLOTAÇÃO DO POÇO

Na determinação da vazão de exploração do poço adotou-se a fórmula empírica usada para rochas sedimentares:

$$\text{Vazão para Instalação do Poço} = \text{Vazão Específica} \cdot 12 \text{ Horas} \times \text{Rebaixamento Disponível}$$

Foi definida a vazão de exploração de 1.310 litros/hora, considerando-se principalmente as características do poço. Para esta vazão, selecionou-se uma bomba Tebe, modelo TSM 10-05, de 0,5HP, 220V, monofásica, com uma coluna edutora constituída de tubo geomecânico de 1½", instalada a 40m de profundidade (crivo da bomba).

Após a realização do teste de bombeamento foi coletada uma amostra d'água, para análise físico-química (anexo 2).

Esses dados, devidamente tratados e consistidos, determinaram a seleção do poço para a fase de diagnóstico técnico-social e construção do SSA, conforme descrição dos itens e subitens a seguir.

## 6. DIAGNÓSTICO TÉCNICO-SOCIAL

### PERFIL SÓCIO-ECONÔMICO

Localidade: **SÍTIO VÁRZEA COMPRIDA** Município: **LAVRAS DA MANGABEIRA / CE**  
Data do levantamento: **18/10/2006** Técnico Responsável : **José Everardo Tavares Pereira**

#### 1. Aspectos físicos e geográficos:

1.1. Distância da sede do município : 1.3. Distância da capital : **440 km**  
1.2. N<sup>o</sup>.de domicílios aglomerados : **54** 1.4. N<sup>o</sup>. de domicílios dispersos :

#### 2. População:

2.1 População estimada da localidade: **270** ( n<sup>o</sup>. de domicílios x 5)

#### 3. Características da comunidade:

Tradicional () Área de Assentamento ( ) Reserva Indígena ( ) Quilombo ( ) Parque Nacional ( )

#### 4. Atividades Econômicas:

Criação de animais ( ) Cultivos de Subsistência () Cultivos Comerciais ( ) Extrativismo ( ) Artesanato ( ) Pesca ( ) Outras (descrever)

4.1. Atividade Predominante: **AGRICULTURA (ARROZ, MILHO, FEIJÃO)**

#### 5. Mananciais disponíveis na comunidade ou no seu entorno :

Rios: ( ) Permanente ( ) Intermitente ( )  
Aguasdas ( ) Barragens ( ) Riacho ( ) Cacimbas ( ) Poço () Outros ( )

#### 5. 1 Formas de abastecimento atual : Descrever

--

#### 6. Urbanização :

Ruas pavimentadas ( )	Hotel ( )	Canais de televisão ( <input checked="" type="checkbox"/> ) <b>PARABÓLICA</b>
Coleta de lixo ( )	Rede esgoto ( )	Emissoras de rádio ( )
Posto telefônico ( )	Eletricidade ( <input checked="" type="checkbox"/> )	Comércio ( )
Posto de Saúde ( )	Correio ( )	Feira livre dia _____
Posto Policial ( )	Farmácia ( )	Mercados ( )
Serviço Bancário ( )	Posto de gasolina ( )	Armazéns ( )

#### 7. Acesso:

Estradas pavimentadas ( ) estradas não pavimentadas ()

#### 8. Rodovias de acesso:

Municipais () Estaduais ( ) Federais ( )

#### 9. Transporte:

Existe serviço regular de transporte na localidade ? () Qual ? (**ESCOLAR**)  
Periodicidade: Diária () Uma vez por dia ( ) Uma vez por semana ( )

#### 10. Rede escolar:

Existem escolas na localidade? Sim () Quantas ( **01** ) Não ( )  
Caso não exista especificar para onde se dirige a população para estudar?



**11. Escolaridade da população cadastrada: p/amostragem**

Analfab. (%)	1º Grau incompleto (%)	1º Grau completo (%)	2º Grau incompleto (%)	2º Grau completo (%)	Superior Incompleto (%)	Superior Completo (%)
30	50	12	5	3	-	-

**12. Saúde :**

Doenças mais freqüentes: [DIARRÉIA](#), [HIPERTENSÃO](#), [GRIPE](#), [DIABETES](#)

**12.1** Doenças de veiculação hídrica : esquistossomose ( ) diarréias (  ) dengue ( ) outras ( )  
Qual a freqüência da visita do médico à localidade ?

Diária ( ) Semanal ( ) Quinzenal (  ) Mensal ( ) Não há ( )

**12.2** Em caso de inexistência e/ou ineficiência do atendimento médico para onde se dirige a população e que tipo de atendimento encontra?

[HOSPITAL MUNICIPAL DE LAVRAS DA MANGABEIRA](#)

**12.3.** Aconteceram epidemias nos últimos 02 anos? Em caso positivo indicar as doenças :

-

**12.4.** Existem programas de saúde na localidade e quais as instituições responsáveis.

[PSF](#)

**12.5** Que outros recursos utiliza a população para o tratamento de saúde ?

[REMÉDIOS CASEIROS BENZEDEIRAS](#)

**13. Renda Familiar :**

**13.1** Qual a renda familiar predominante na localidade em salário mínimo (SM): p/amostragem

Até 1 SM %	2 SM %	Até 5 SM %	Acima de 5 SM %
100			

**14. Padrão predominante dos domicílios: p/amostragem**

**14.1** Tipo de Construção:

Construção			Piso			Cobertura				Condições Gerais		
Adobe	Tijolo	Outros	C.Batido	Cimento	Cerâmica	Telha	Palha	Amiant.	Outros	Sem revest.	Com revest.	Pin-tura
	<input checked="" type="checkbox"/>			<input checked="" type="checkbox"/>		<input checked="" type="checkbox"/>				30%	70%	

**14.2** Forma predominante de ocupação:

Própria	Cedida	Alugada	Outros
100%			

**15. Média de despesas com energia elétrica:**

P/amostragem R\$ 15,00

**16. Empreendimentos existentes na comunidade:**

-

**16.1** Vocaç o Econ mica Natural [AGRICULTURA](#)

**17. Ocupa o predominante**

Lavrador	Comerciante	Pedreiro	Carpinteiro	Aposentado	Outros (especificar)
<input checked="" type="checkbox"/>					

**18. Aspectos da organização :**

**18.1 Associação Comunitária**

Nome da Associação: ASSOCIAÇÃO COMUNITÁRIA	Presidente : FRANCISCO MACEDO SOBREIRA
JOSÉ FURTADO SOBREIRA	
	Telefones para contato (88) 3536-1326
Data de fundação : 28/08/1995	(88) 9915-8515
Endereço: SÍTIO VÁRZEA COMPRIDA	Mandato da atual diretoria : 08/2007
	Realização de eleições em : 28/08/2005
CNPJ: 00.942.323/0001-02	Projetos e convênios realizados ou em andamento:
Registro em cartório : SIM	ENERGIA ELÉTRICA (PRO. SÃO JOSÉ)
Periodicidade das reuniões ordinárias :MENSAL	Nível de participação dos associados : 70%

**19. Aspectos sócios –culturais:**

**19.1** Descrever brevemente a história da comunidade ( fundação do povoado , motivos que levaram à criação do povoado/fatos marcantes): OPCIONAL.

O NOME DECORREU EM VIRTUDE DA EXTENSÃO DA VÁRZEA EXISTENTE NA LOCALIDADE

**19.2** Festas e eventos tradicionais da comunidade e período de realização:

NENHUMA

**19.3** Assinalar as instituições religiosas encontradas na comunidade (quantidade)

Igreja Católica: ( x ) Terreiro de Candomblé ( ) Igreja Universal ( )  
Igreja Assembléia de Deus: ( ) Outros, especificar:  
Centro Espírita: ( )  
Testemunha de Jeová : ( )  
Igreja Adventista do 7º Dia: ( )  
Igreja Batista ( )

**19.4** Indicar se residem na localidade:

( ) Padres ( ) Freiras ( ) Lideranças religiosas  
( ) Pastores ( ) Pai de Santo ( ) Outros, especificar \_\_\_\_\_

**19.5** Outras organizações sociais existentes na localidade:

Organizações/Nome	Caráter da Organização	Responsável	Tel . para contato
-	-	-	-

**19.6 Equipamentos de lazer , atividades culturais e esportivas:**

Clubes ( ) Parques ( ) sala de projeção ( ) Biblioteca ( ) Campo de futebol ( )  
Centro Cultural ( ) Outros ( ) especificar:

**20. Desenvolvimento Local**

**20.1** Principais conquistas econômicas e sociais da comunidade nos últimos 05 anos

**20.2.** Instituições públicas / privadas ou não governamentais que atuam na localidade:

EBDA ( ) CAR ( ) INTERBA ( ) CERB ( ) DIRES ( )  
F.N.S. ( X ) Outros ( ) especificar:

**21. Concordância com o pagamento de tarifa: TENDENCIA**

Sim ( X ) Não ( )

Comentar

## 7. FASE CONSTRUTIVA DO SSA

A construção deste SSA seguiu o modelo alternativo previsto, sendo constituído de dois subsistemas: Um no local do poço com área de 9m<sup>2</sup> (3,0m x 3,0m), e outro distanciado 300m e mais próximo aos domicílios, ocupando uma área de 27m<sup>2</sup> (6,0m x 4,5m), dividido em duas áreas distintas: a área do chafariz, de livre acesso aos usuários; e a de instalação da caixa d'água, que como a área do poço, é restrita às pessoas responsáveis pela operação e manutenção do sistema. Estas áreas são separadas por cerca e possuem portões de acesso independentes (vide plantas, baixa e de detalhe, anexo 5).

### 7.1 - INSTALAÇÕES ELÉTRICAS DO POÇO

Não houve necessidade de construção de rede elétrica, pois já existia um poste de concreto no local do poço, inclusive com medição instalada, conforme padrões da concessionária estadual de energia elétrica.

### 7.2 - CERCA DE PROTEÇÃO DAS INSTALAÇÕES DO POÇO

A cerca de proteção foi construída com estacas pré-moldadas de concreto armado, com dimensões 0,12m x 0,12m x 2,70m, pontas superiores inclinadas para fora a 45°, ficando com uma altura útil de 2,20m e espaçamento de 1,50m (foto 7.1).



Foto 7.1 - Fase construtiva do SSA Sítio Várzea Comprida

As estacas foram interligadas por uma mureta de alvenaria, com 0,60 m de altura. A partir daí, 13 fios de arame liso, galvanizado, diâmetro 4mm, com espaçamento de 10 cm em média até o início da inclinação das estacas e 20 cm na parte inclinada, fecham a parte superior. As estacas e as muretas foram pintadas com cal branca. A parede frontal do chafariz tem 1,0 m de altura sendo revestida com azulejos de cor branca, que garantem a impermeabilização e a higiene. É margeada por calçada em alvenaria com a largura de 1,0 m.

Os portões foram construídos com chapas galvanizadas até uma altura de 0,60 m e tela de arames galvanizados de 6,0 mm, com malha de 2", sendo fixados a estacas pré-moldadas, para acesso às instalações do poço, caixa d'água e chafariz. A pintura foi feita com esmalte sintético, na cor azul del rey.

### **7.3 - RESERVATÓRIO DE ÁGUA**

A caixa d'água elevada tem capacidade para 5.000 litros e foi instalada com altura útil de 6 metros, construída em fibra de vidro, com parafusos de fixação na tampa e afixada à base por cordas de nylon de seda de ½". Foi assentada num capitel (base de apoio pré-moldada), com dimensões em conformidade com a mesma, colocado por encaixe em uma coluna pré-moldada de concreto armado, formato cilíndrico, com 7,5m, fixada a uma fundação de concreto armado no solo, com 1,20m x 1,20m x 1,50m de profundidade

### **7.4 - SISTEMAS DE EDUCAÇÃO E ADUÇÃO**

A coluna edutora, que sai da bomba até a superfície, é composta por tubos de PVC, tipo geomecânico, com 40,0m de comprimento e 1½" de diâmetro, conectado à bomba por uma luva de redução de aço galvanizado 1½" x 1¼". Da superfície do poço para a caixa d'água, a adução é composta por 300,0m de tubos de PVC, soldáveis, de 40mm x 6,0m.

### **7.5 - SISTEMA DE DISTRIBUIÇÃO DE ÁGUA**

A coluna principal de distribuição de água foi construída com tubos soldáveis de PVC 40mm, tendo um registro geral metálico, de esfera, instalado na coluna.

A distribuição segue o seguinte esquema:

1. Uma ligação direta para o chafariz, onde a tubulação sofre redução para 25mm. No chafariz, foram instaladas quatro torneiras de latão de ¾" para o abastecimento de pequenos vasilhames;
2. Uma saída d'água lateral com tubulação de 40mm, com saída elevada a cerca de 2,10m de altura, ligada a uma mangueira cristal de 1½", com registro metálico de esfera independente para carregamento de vasilhames maiores de água (200 l) em transportes de tração animal e/ou carros-pipa.

## 8. RESULTADOS OBTIDOS

O Sistema Simplificado de Abastecimento por Água Subterrânea (SSA) construído no Sítio Várzea Comprida (foto 8.1), proporcionou um bom resultado. A vazão de exploração do poço de 1.000 l/h está compatível com a capacidade produtiva do aquífero, evidenciada por uma vazão específica de 41,01 l/h/m, e atende às necessidades atuais de consumo humano primário e secundário da comunidade.

A água é de boa qualidade (665  $\mu\text{S}/\text{cm}$ ) sendo apropriada para consumo humano primário e secundário, irrigação e pecuária. A instalação do poço e a construção do sistema supracitado se justificaram, em razão da melhoria substancial proporcionada nas condições de captação, armazenamento e distribuição.

A instalação do poço e a construção do sistema aboliram a precariedade na captação e no abastecimento, e minimizaram as possibilidades de contaminação da água; beneficiando as 54 famílias da comunidade que dependiam da água sanitariamente inadequada de rio, inclusive para consumo primário.



Foto 8.1 - Aspecto do SSA do Sítio Várzea Comprida concluído

## 9. CONCLUSÕES E RECOMENDAÇÕES

---

A preservação dos *Sistemas Simplificados de Abastecimento por Água Subterrânea (SSAs)* das áreas rurais do nordeste torna-se mais difícil na medida em que a equipe de implantação entrega a obra e afasta-se da localidade atendida. Constata-se facilmente que a maioria dos SSAs, apresenta problemas recorrentes relativos à operação e manutenção.

Entre outras dificuldades para manter os poços funcionando, destacam-se a operação inadequada dos SSAs, as depredações, os cortes de energia elétrica por falta de pagamento de contas e o descuido com a preservação e a manutenção da fonte subterrânea. A maioria destas causas é agravada no período chuvoso, quando há uma maior oferta de água de boa qualidade.

Sobre o convívio comunitário observa-se facilmente: a falta de compromisso com a obra pública, a desorganização das pessoas, o despreparo técnico, conflitos entre os moradores da comunidade, a dependência do poder público e ausência de iniciativa.

Neste contexto, tem-se a paralisação ou abandono da obra. Com isto, ocorre a carência de água para toda a comunidade. Fatalmente advirão maiores custos na obtenção do líquido e são criadas condições favoráveis à manipulação política da comunidade, através do abastecimento de água.

Um gerenciamento eficaz, capaz de manter o sistema em funcionamento contínuo, constitui um desafio. Para obtê-lo faz-se necessária a adequação de algumas ações que visem assegurar a participação e a organização comunitária. Um resultado importante é obtido quando se incorpora à equipe responsável pela condução dos serviços, uma nova visão de cidadania e eficácia em construção de obras públicas cumprindo, sempre que possível, as solicitações e alternativas de melhor atendimento à comunidade.

Para a sustentabilidade do SSA instalado recomendam-se *ações educativas*, de monitoração e fiscalização, abrangendo desde a orientação para troca de pequenas peças até consertos e troca de equipamentos como bombas submersas, caixas d'água, dentre outros componentes do sistema.

Considerando que o trabalho educativo para manter o SSA em funcionamento contínuo não foi suficiente durante a construção da obra, faz-se necessário executar emergencialmente um programa de monitoramento e intervenção nos fatores que paralisam a fonte de abastecimento.

Para tanto, deve-se aperfeiçoar e treinar a comunidade para o gerenciamento da obra pública; construir parcerias para arcar com os custos de operação e manutenção do suprimento de água; estruturar as lideranças para desenvolver processos de gestão, garantindo o funcionamento permanente do sistema instalado.

## 10. BIBLIOGRAFIA

---

ATLAS COPCO BRASIL LTDA. **Captação de água pelo processo "air lift"**.

TEIXEIRA, JOSÉ ANTONIO. **Aplicação do ar comprimido em bombeamento de poços**.

CPRM – SERVIÇO GEOLÓGICO DO BRASIL – **Programa Recenseamento de Fontes de Abastecimento por Água Subterrânea no Estado do Ceará**. Residência de Fortaleza. Julho/2000.

CPRM – SERVIÇO GEOLÓGICO DO BRASIL - **Manual Prático de Orientação para Teste de Bombeamento**. Organizado por: Waldir Duarte Costa Filho e Fernando A.C. Feitosa – agosto 1998.

MOLLE, François. **Manual do Pequeno Açude**. Recife, SUDENE – DPG – DPP – APR. 1992.

CPRM – SERVIÇO GEOLÓGICO DO BRASIL - **Projeto Revitalização e Instalação de Sistemas Simplificados de Abastecimento no Nordeste** (Relatórios de Várias Localidades) / Organizado por Antonio Artur Cortez, Breno Augusto Beltrão, Ernando Jeronimo Pimentel, José Carlos da Silva e Simeones Néri Pereira. Recife, CPRM/ MI, 2006.

# ANEXOS



## ANEXO 1 - TESTE DE BOMBEAMENTO

Localidade: Várzea Comprida		Munic./UF: Lavras da Mangabeira			Aqüífero:			
Poço Bombeado: Tubular		Prof. (m): 44,20			Diâm. do Revest. (pol/m): 6			
Coordenadas do poço:		06° 48' 55,6"			38° 58' 21,2"			
Executor: CPRM		Crivo Bomba (m): 36,00 (Injetor)			FP (m):			
Alt. Boca do Poço (m) :		Q (m <sup>3</sup> /h): 1,31			Mét. Med. Vazão: Volumétrico			
NE (m): 2,53		ND (m): 34,47			Tempo Bomb. (min): 240			
Data de Início: 05/10/06		Data de Término: 05/10/06			Rebaix. Total (m): 31,94			
Tipo de energia: Trifásica		Recipiente usado (litros): 15			Vazão Específica:			
Equipamento usado (modelo/ref): Bomba Submersa – 1CV					Potencia:			
População :		Condutividade :			Revestimento: PVC			
REBAIXAMENTO					RECUPERAÇÃO			
HORA	t (min)	ND (m)	Sw (m)	Q (m <sup>3</sup> /h)	t' (min)	ND (m)	Sw (m)	tb/t' + 1
07:40	1	4,91	2,38	-	1	31,70	29,17	
07:42	2	5,62	3,00	3,37	2	30,65	28,12	
07:43	3	7,12	4,59	3,44	3	29,60	27,07	
07:44	4	7,27	4,74	3,32	4	28,60	26,07	
07:45	5	7,41	4,88	3,37	5	27,56	25,03	
07:46	6	7,68	5,15	3,43	6	26,55	24,02	
07:48	8	6,33	5,80	3,34	8	24,47	21,94	
07:50	10	11,68	9,15	3,21	10	22,39	19,86	
07:52	12	13,21	10,68	3,10	12	28,39	25,86	
07:55	15	17,59	15,06	3,09	15	17,38	14,85	
08:00	20	21,25	18,72	2,98	20	12,40	9,87	
08:05	25	28,97	26,44	2,86	25	7,50	5,03	
08:10	30	32,77	30,24	2,64	30	4,24	- 1,71	
08:20	40	34,50	31,97	1,12	40	1,67	- 0,86	
08:30	50	34,50	31,97	1,12	50	1,31	- 1,22	
08:40	60	34,50	31,97	1,17	60	1,14	- 1,34	
08:50	70	34,47	31,94	1,15	70	1,11	- 1,42	
09:00	80	34,47	31,94	1,64	80	1,05	- 1,48	
09:20	100	34,47	31,94	1,24	100	0,58	- 1,95	
09:40	120	34,47	31,94	1,32	120	0,33	- 2,20	
10:40	150	34,47	31,94	1,48	150	0,24	- 2,29	
11:40	180	34,47	31,94	1,02	180	0,20	- 2,33	
12:40	240	34,47	31,94	1,31	240			
	300				300			
	360				360			
	420							
	480							
	540							
<b>OBSERVAÇÕES:</b> - Poço produzindo material fixo de cor escura.								

## ANEXO 2 - ANÁLISE FÍSICO-QUÍMICA DA ÁGUA

 <b>EMPRESA PERNAMBUCANA DE PESQUISA AGROPECUÁRIA - IPA.</b> Vinculada à Secretaria de Produção Rural e Reforma Agrária <b>LABORATÓRIO DE ANÁLISES DE PLANTAS &amp; RAÇÕES – LAPRA</b> <b>ANÁLISE DE ÁGUA</b>			
<b>IDENTIFICAÇÃO DA AMOSTRA</b>		<b>RESULTADOS</b>	
Nº remessa: 106/06	Amostra Nº: 194	Resíduo Seco a 105°C (mg/L)	392
Tipo de Manancial:		Condutividade (µS/cm a 25°C)	530
Data coleta:		pH (potenciométrico)	8,2
Data da entrada: 14/12/06		<b>COMPOSIÇÃO IÔNICA</b>	
Boletim emitido em: 28/12/06		<b>RESULTADOS</b>	
Responsável pela coleta:		<b>CÂTIONS</b>	<b>meq/ L</b> <b>mg/L</b>
Proprietário: CPRM		Cálcio (Ca <sup>++</sup> )	1,00    20,05
Propriedade: Vargem comprida		Magnésio (Mg <sup>++</sup> )	3,20    38,98
Município/ UF: Lavras da Mangabeira/CE		Potássio (K <sup>+</sup> )	0,08    3,12
Microrregião:		Sódio (Na <sup>+</sup> )	3,20    73,76
Remetente:		<b>ÂNIONS</b>	<b>meq/ L</b> <b>mg/L</b>
Cl/ofício:		Cloreto (Cl <sup>-</sup> )	2,80    99,48
Observação:		Carbonato (CO <sub>3</sub> <sup>-</sup> )	1,44    43,24
<b>Classificação: C2-S1.</b> Água de salinidade média e de baixo teor de sódio. Pode ser usada sempre que haja um grau moderado de lixiviação. Sem necessidade de práticas especiais de controle de salinidade, pode-se, em quase todos os casos produzir plantas moderadamente tolerantes aos sais.		Bicarbonato (CO <sub>3</sub> H <sup>-</sup> )	4,80    239,20
		Sulfato (SO <sub>4</sub> <sup>-</sup> )	Ausente
		RAS (Relação de Adsorção de Sódio).	2,21
<b>Obs.: Os resultados deste boletim se aplicam tão somente à amostra trazida pelo interessado.</b>			

Recife, 28 de Dezembro de 2006

*Marilene P. Ferreira*  
 Marilene P. Ferreira  
 ANALISTA

*M. de Cárilo S. dos Santos*  
 M. de Cárilo S. dos Santos  
 RESQUIADORA  
 Responsável - LAPRA

Av. Gal. San Martin, 1371 – Bonji – 50761-000 – Recife – PE – CNPJ: 10.912.293/0001-37  
 Telefone: 2122 -7235, 2122-7267, PABX (81) 2122-7200- E-mail: ipa@ipa.br-site-www.ipa.br

### ANEXO 3 - EQUIPAMENTOS UTILIZADOS





## ANEXO 4 - DOCUMENTAÇÃO DA ASSOCIAÇÃO

### TERMO DE SERVIDÃO CIVIL

Por este Instrumento Particular denominado Termo de Servidão Civil, que faz a PREFEITURA MUNICIPAL DE LAVRAS DA MANGABEIRA-CEARÁ CNPJ: 07.609.621/0001-16, autoriza a Companhia de Pesquisa de Recursos Minerais CPRM a construir, com recursos de custeio do Ministério da Integração Nacional, obra hídrica no poço tubular localizado em terras de sua propriedade denominada VARZEA COMPRIDA, situada na localidade VARZEA COMPRIDA no município de LAVRAS DA MANGABEIRA-CEARÁ, a qual visa beneficiar a população da localidade denominada VARZEA COMPRIDA, não lhe cabendo reembolso de qualquer importância ou natureza a título de indenização, ficando desde logo esclarecido a todos que venham tomar conhecimento deste, que a obra hídrica construída a partir do manancial existente em Propriedade Pública deve ser utilizada e explorada pela população da localidade, a fim de suprir as suas necessidades, sem nenhum obstáculo, inclusive, de acessos a obra, responsabilizando a Associação COMUNITARIA JOSE FORTADO SOBRINHO Pela operação, zelo, conservação e funcionamento da obra tendo em vista a sua destinação e Utilidade Pública.

Por ser verdade e para que se cumpra a sua finalidade, assinamos o Presente Termo para que produza seus efeitos legais.

LAVRAS DA MANGABEIRA-CE, 08 de JANEIRO 2006.

*[Assinatura]*  
\_\_\_\_\_  
Prefeitura

*[Assinatura]*  
\_\_\_\_\_  
Representante Legal da Associação...

FRANISMA MACEDO SOBRINHO

Testemunhas:

*[Assinatura]*  
*[Assinatura]*

GABRIEL MACEDO - 1º OFICIAL

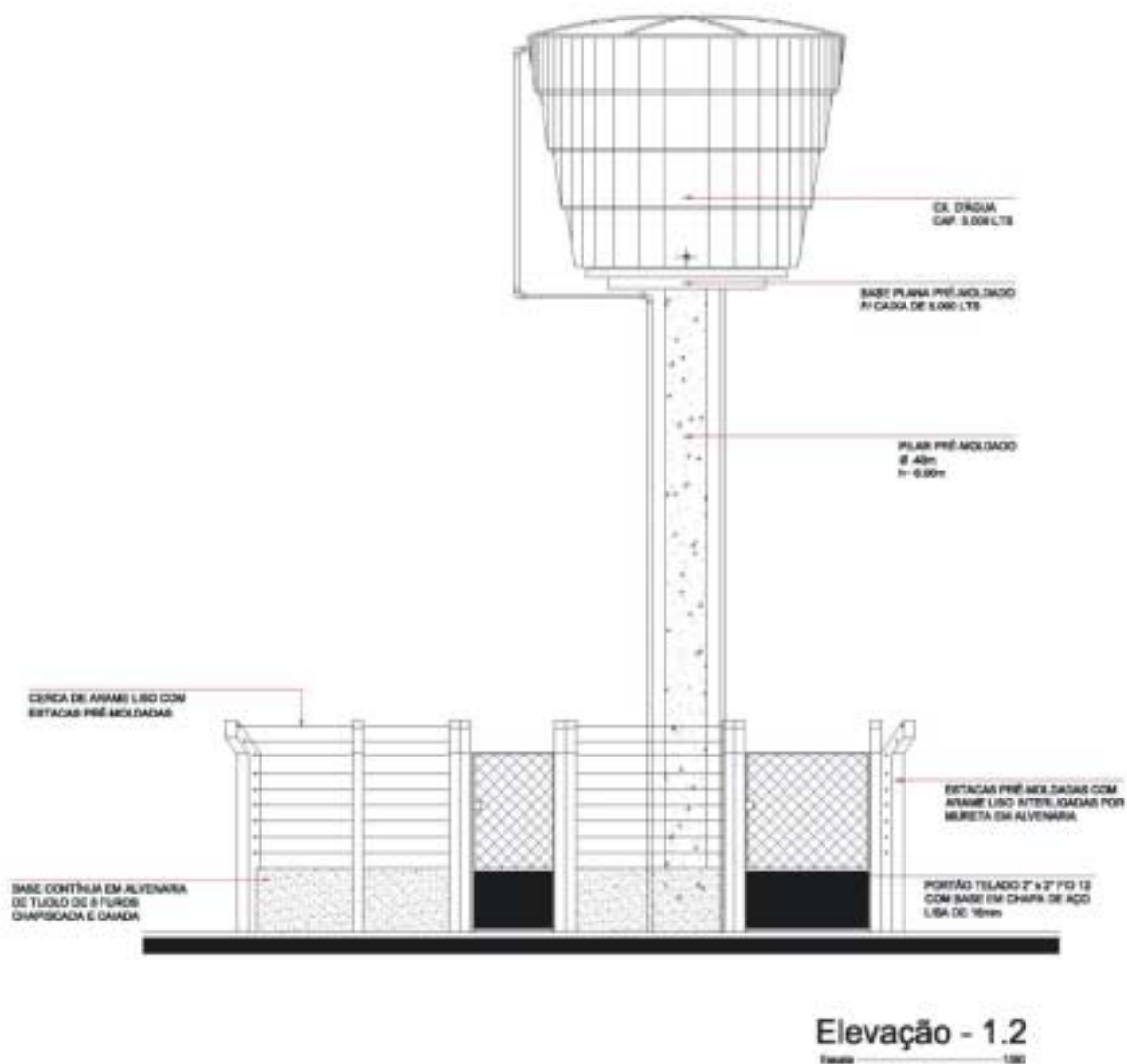
Recebi em verdadeira forma a assinatura de FRANISMA MACEDO SOBRINHO e FRANISMA MACEDO SOBRINHO em 08/01/06 em Lavras da Mangabeira - CE, em instrumento de verdade 1001/06 em nome de FRANISMA MACEDO SOBRINHO

VALIDO SOMENTE COM SELO DE AUTENTICIDADE



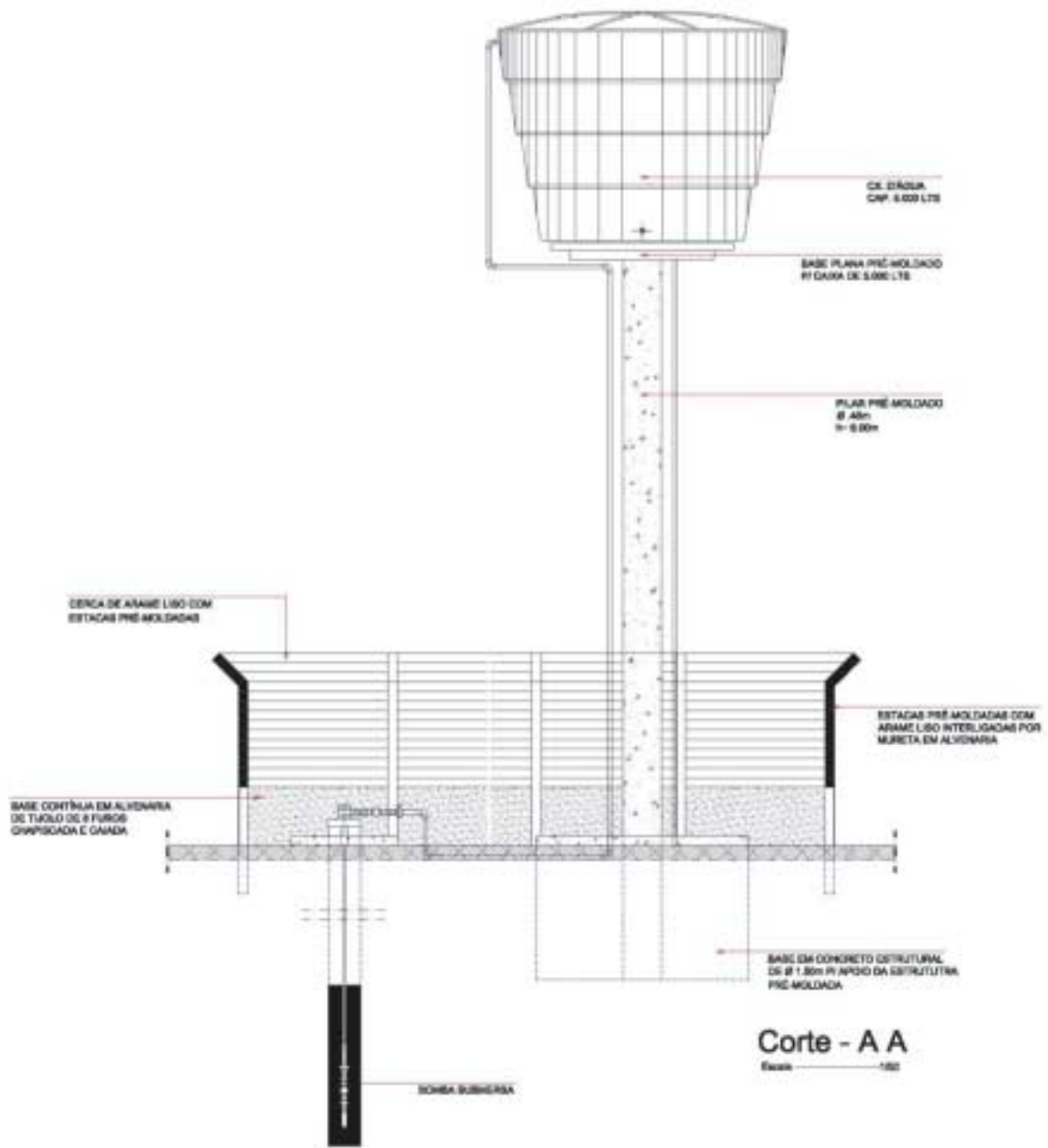
## ANEXO 5 - PLANTAS

### ANEXO 5 - Planta da Caixa Elevada - Corte AA



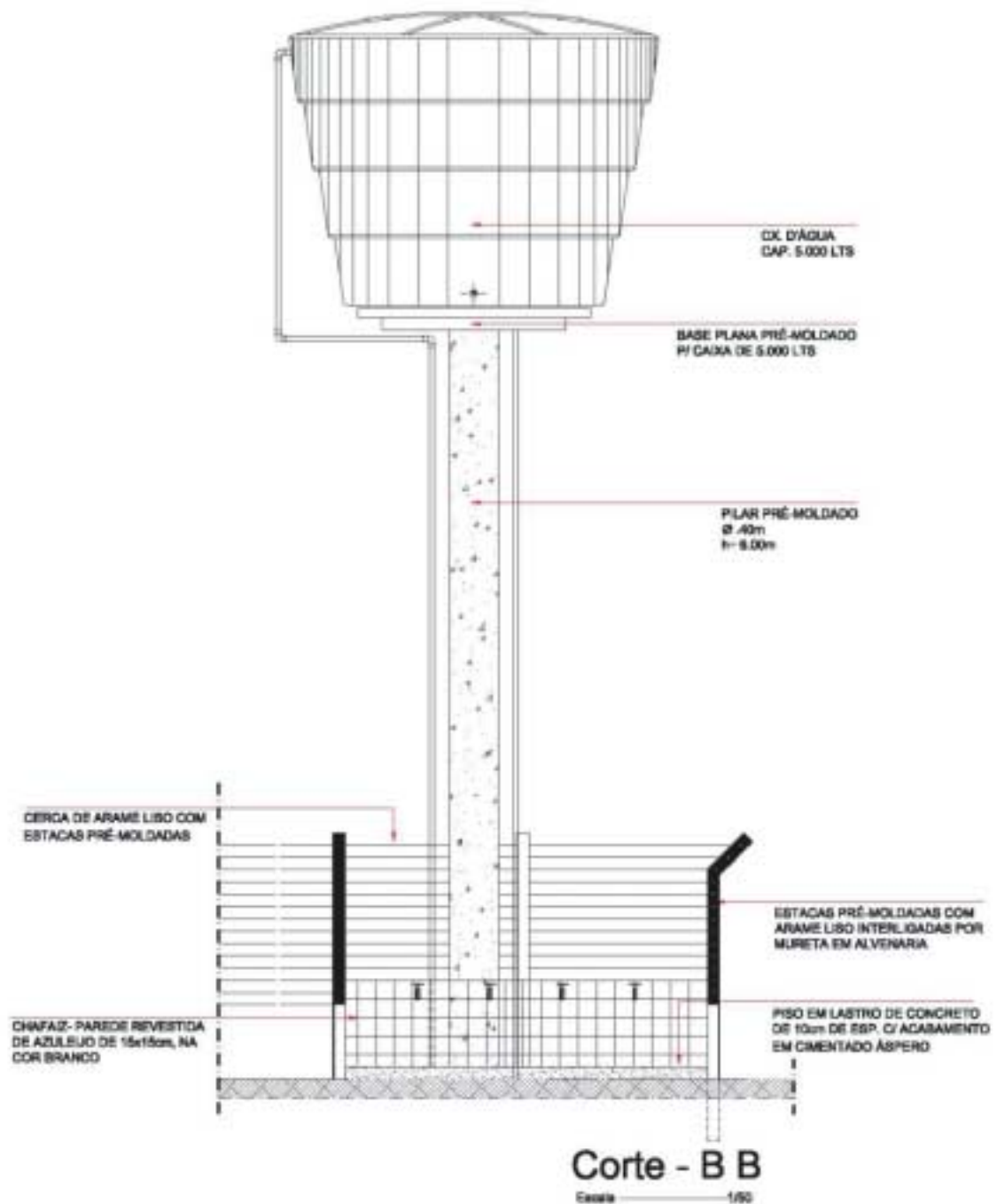


## ANEXO 5 - Planta da Caixa Elevada - Corte AA

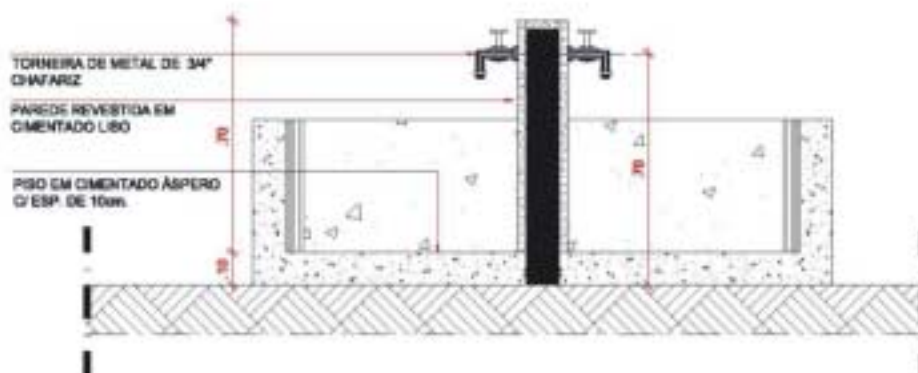




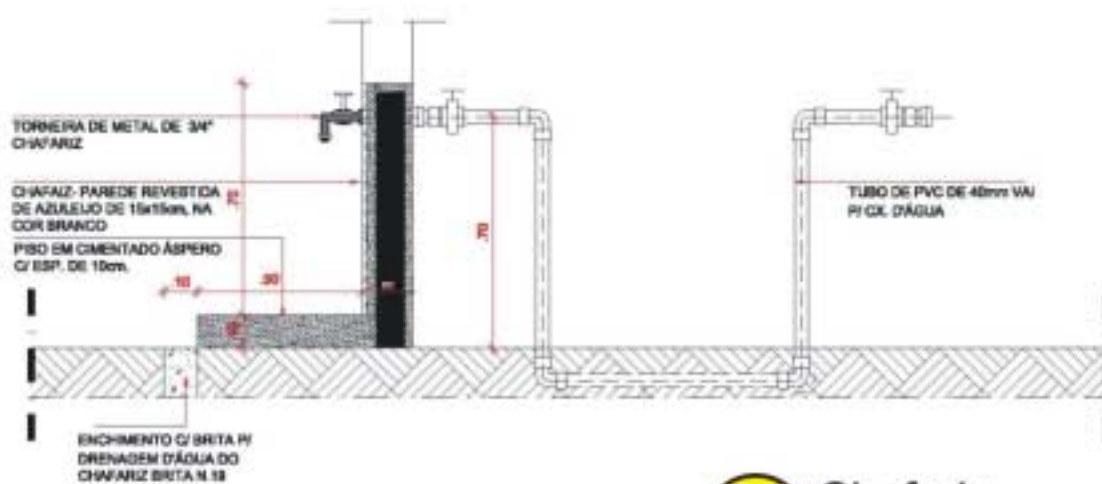
## ANEXO 5 - Planta da Caixa d' Água Elevada - Corte BB



## ANEXO 5 - Plantas de Detalhe nº 01 e 02




**Det. 01** Bebedouro  
Escala - 1/20



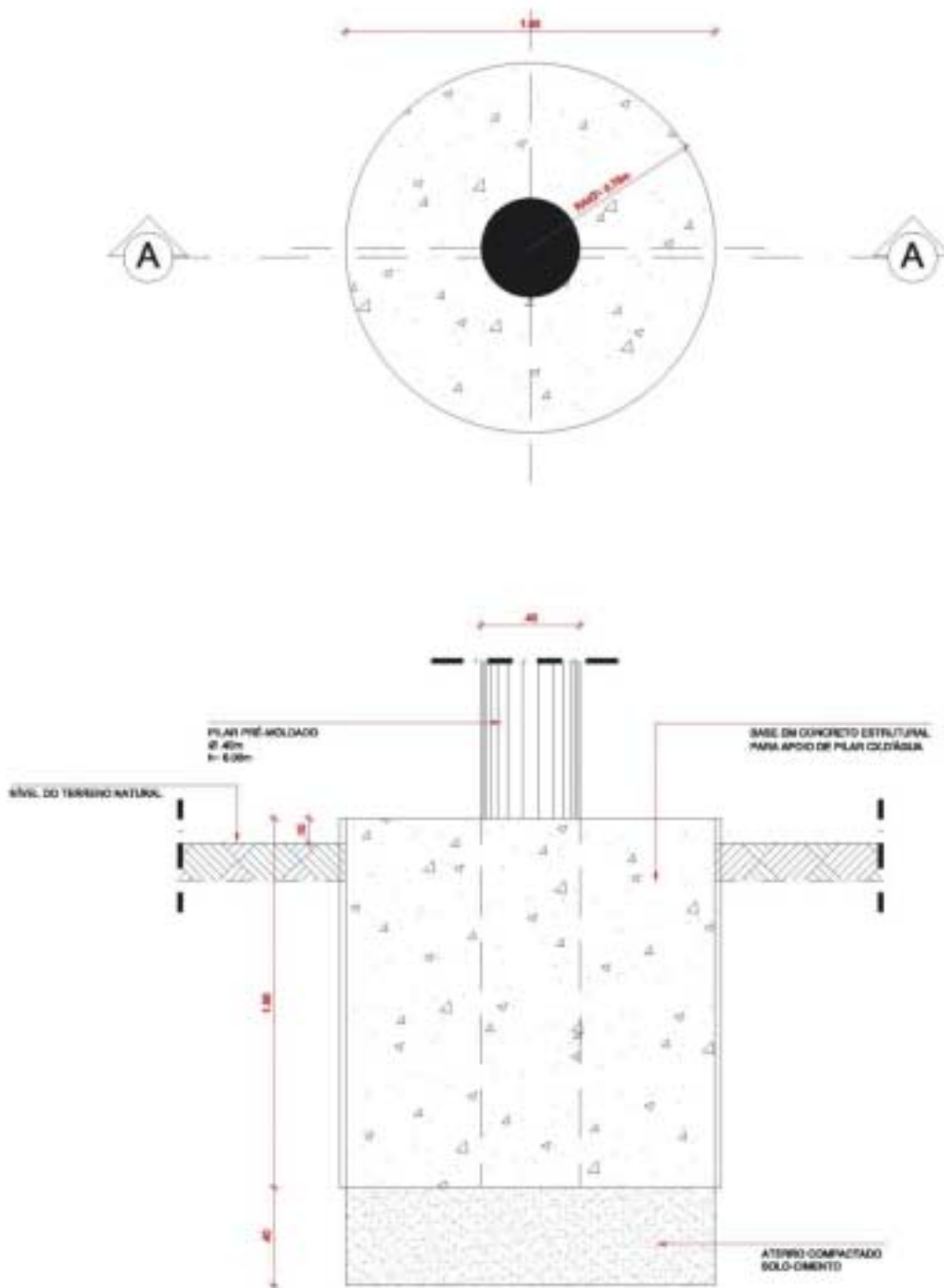
**Det. 02** Chafariz  
Escala - 1/20

### ANEXO 5 - Planta de Detalhe nº 03



### ANEXO 5 - Planta de Detalhe nº 04

**Det. 04** Base para Reservatório Assentado  
Escala - 1:50

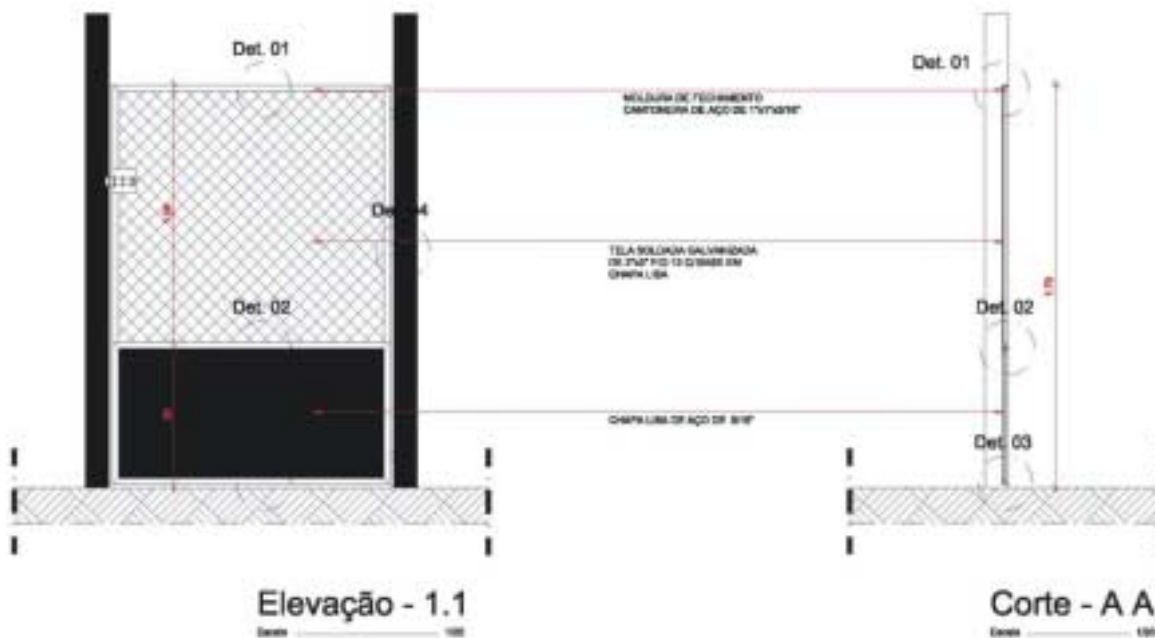
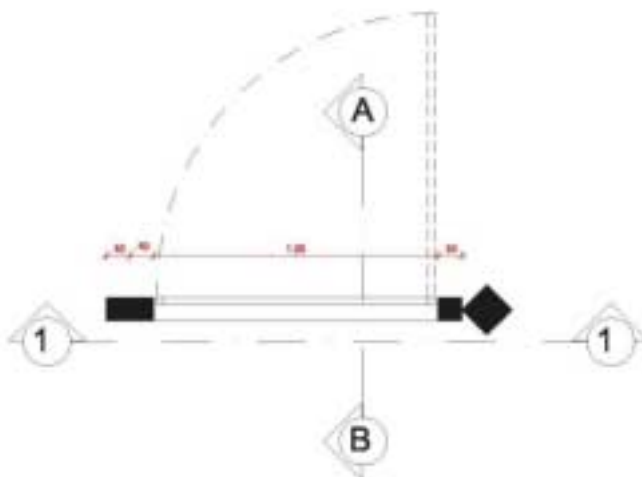


### ANEXO 5 - Plantas de detalhe nº 05 a 08




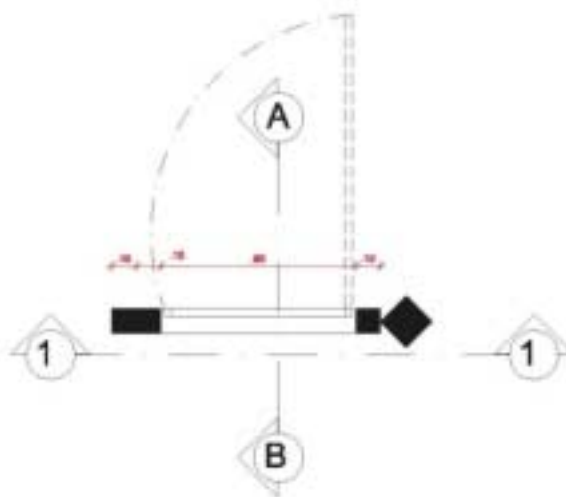
## ANEXO 5 - Portão de Acesso do Chafariz

Det. 01 Portão de Acesso - Chafariz  
Escala: 1:50



## ANEXO 5 - Portão de Acesso do Poço

Def. 02 Portão de Acesso - Poço  
Escala: 1/50



---

## Companhia de Pesquisa de Recursos Minerais

### Sede

SGAN 603 - Conjunto "J" - Parte A - 1º andar  
CEP: 70830-030 - Brasília - DF  
Fone: (0xx61) 3226-9500 Fax: (0xx61) 3225-3985  
E-mail: cprmsede@df.cprm.gov.br

### Escritório Rio de Janeiro - ERJ

Av. Pasteur, 404 - Urca  
CEP: 22292-040 - Rio de Janeiro - RJ  
Fone: (0xx21) 2295-0032 Fax: (0xx21) 2542-3647  
E-mail: seus@rj.cprm.gov.br

### Superintendência Regional de Manaus / SUREG-MA

Av. André Araújo, 2160 - Aleixo  
CEP: 69065-001 - Manaus - AM  
Fone: (0xx92) 2126-0301 Fax: (0xx92) 2126-0319  
E-Mail: suregma@ma.cprm.gov.br

### Superintendência Regional de Belém / SUREG-BE

Av. Dr. Freitas, 3645 - Marco  
CEP: 66095-110 - Belém - PA  
Fone: (0xx91) 3182-1308 Fax: (0xx91) 3276-4020  
E-Mail: sureg@be.cprm.gov.br

### Superintendência Regional de Recife

Av. Sul, 2291 - Afogados  
CEP: 50770-011 Recife - PE  
Fone: (0xx81) 3316-1400 Fax: (0xx81) 3316-1403  
E-Mail: cprm@re.cprm.gov.br

### Superintendência Regional de Salvador / SUREG-SA

Av. Ulisses Guimarães, 2862 - Sussuarana  
Centro Administrativo da Bahia  
CEP: 41213-000 - Salvador - BA  
Fone: (0xx71) 3230-9977 Fax: (0xx71) 3371-4005  
E-Mail: suregsa@sa.cprm.gov.br

### Superintendência Regional de Goiânia - SUREG-GO

Rua 148, 485 - Setor Marista  
CEP: 74170-110 - Goiânia - GO  
Fone: (0xx62) 3240-1400 Fax: (0xx62) 3240-1417  
E-mail: cprm@go.cprm.gov.br

### Superintendência Regional de Belo Horizonte / SUREG-BE

Av. Brasil, 1731 - Funcionários  
CEP: 30140-002 - Belo Horizonte - MG  
Fone: (0xx31) 3261-0332 Fax: (0xx31) 3261-5585  
E-Mail: suregbh@cprm.bh.gov.br

### Superintendência Regional de São Paulo / SUREG-SP

Rua Costa, 55 - Cerqueira César  
CEP: 01348-010 - São Paulo - SP  
Fone: (0xx11) 3258-4744 Fax: (0xx11) 3256-8430  
E-Mail: cprmsp@sp.cprm.gov.br

### Superintendência Regional de Porto Alegre / SUREG-PA

Rua Banco da Província, 105 - Santa Teresa  
CEP: 90840-030 - Porto Alegre - RS  
Fone: (0xx51) 3233-7311 Fax: (0xx51) 3233-7772  
E-Mail: sureg@pa.cprm.gov.br

### Residência de Fortaleza / REFO

Av. Antônio Sales, 1418 - Joaquim Távora  
CEP: 60135-101 - Fortaleza - CE  
Fone: (0xx85) 3246-1242 Fax: (0xx85) 3246-1242  
E-Mail: refo@cprm.gov.br

### Residência de Teresina - RETE

Rua Goiás, 312 - Sul - CEP: 64001-570 - Teresina - PI  
Fone: (0xx86) 3222-4153 Fax: (0xx86) 3222-6651  
E-Mail: cprm@te.cprm.gov.br

### Residência de Porto Velho / REPO

Av. Lauro Sodré, 2561 - Bairro Tanques  
CEP: 78904-300 - Porto Velho - RO  
Fone: (0xx69) 3901-3701 Fax: (0xx69) 3901-3702  
E-Mail: secretaria@pv.cprm.gov.br

### Núcleo de Apoio de Natal / NANA

Centro Administrativo do Estado, bl. 10, da Secretaria de Desenvolvimento Econômico  
CEP: 59064-901 - Natal - RN  
Fone: (0xx84) 3231-1170 Fax: (0xx84) 3232-1731  
E-mail: julionesi@re.cprm.gov.br

### Núcleo de Apoio de Criciúma / NUMA

Rua Paschoal Meller, 73 Bairro Universitário  
CEP: 88805-380 Criciúma - SC  
Fone: (0xx48) 431-7541 Fax: (0xx48) 431-7650  
E-mail: krebs@pa.cprm.gov.br

### Núcleo de Apoio de Cuiabá / NABA

Rua da Fé, 177 Jardim Primavera  
CEP: 78030-090 Cuiabá - MT  
Fone: (0xx65) 637-5008 Fax: (0xx65) 637-3714  
E-mail: waldemar@go.cprm.gov.br

### Ouvidoria

Av. Pasteur, 404 - 3º andar - Urca  
CEP: 22290-240 - Rio de Janeiro - RJ  
Fone: (0xx21) 2295-4697  
E-mail: ouvidoria@rj.cprm.gov.br

---

**CPRM - SERVIÇO GEOLÓGICO DO BRASIL**  
**<http://www.cprm.gov.br>**

---