

PROJETO REVITALIZAÇÃO E INSTALAÇÃO DE SISTEMAS SIMPLIFICADOS DE ABASTECIMENTO NO NORDESTE

RELATÓRIO SINTETIZADO



IMPLANTAÇÃO DE SISTEMA SIMPLIFICADO DE ABASTECIMENTO DE ÁGUA NA COMUNIDADE SÍTIO IPUEIRAS

MUNICÍPIO DE MILHÃ - CE

MINISTÉRIO DA INTEGRAÇÃO NACIONAL

Geddel Quadros Vieira Lima
Ministro de Estado

**SECRETARIA DE INFRA-ESTRUTURA
HÍDRICA**

João Reis Santana Filho
Secretário

**DEPARTAMENTO DE PROJETOS E
OBRAS HÍDRICAS**

Marcelo Pereira Borges
Diretor

MINISTÉRIO DE MINAS E ENERGIA

Nelson José Hubner Moreira
Ministro de Estado (interino)

**SECRETARIA DE GEOLOGIA, MINERAÇÃO
E TRANSFORMAÇÃO MINERAL**

Claudio Scliar
Secretário

**SERVIÇO GEOLÓGICO DO BRASIL –
CPRM**

Agamenon Sérgio Lucas Dantas
Diretor-Presidente

José Ribeiro Mendes
Diretor de Hidrologia e Gestão Territorial

Manoel Barretto da Rocha Neto
Diretor de Geologia e Recursos Minerais

Eduardo Santa Helena
Diretor de Administração e Finanças

Fernando Pereira de Carvalho
Diretor de Relações Institucionais e
Desenvolvimento

Frederico Cláudio Peixinho
Chefe do Departamento de Hidrologia

José Emilio Cavalcante de Oliveira
Chefe da Divisão de Hidrogeologia e
Exploração

José Wilson de Castro Temoteo
Superintendente Regional de Recife

José Carlos da Silva
Gerente de Hidrologia e Gestão Territorial

**MINISTÉRIO DE MINAS E ENERGIA
SECRETARIA DE GEOLOGIA, MINERAÇÃO E TRANSFORMAÇÃO MINERAL
CPRM - SERVIÇO GEOLÓGICO DO BRASIL
DIRETORIA DE HIDROLOGIA E GESTÃO TERRITORIAL**

**MINISTÉRIO DA INTEGRAÇÃO NACIONAL
SECRETARIA DE INFRA-ESTRUTURA HÍDRICA
DIRETORIA DE OBRAS HÍDRICAS**

**PROJETO REVITALIZAÇÃO E INSTALAÇÃO DE
SISTEMAS SIMPLIFICADOS DE ABASTECIMENTO
NO NORDESTE**

**IMPLANTAÇÃO DE SISTEMA SIMPLIFICADO
DE ABASTECIMENTO DE ÁGUA NA
COMUNIDADE SÍTIO IPUEIRAS
MUNICÍPIO DE MILHÃ - CE**

RELATÓRIO SINTETIZADO

Antonio Artur Cortez
Breno Augusto Beltrão
Ernando Jeronimo Pimentel
José Carlos da Silva
Simeones Néri Pereira

2007

EQUIPE EXECUTORA

COORDENAÇÃO DO PROJETO

COORDENAÇÃO GERAL

Frederico Cláudio Peixinho

COORDENAÇÃO DO SUBPROGRAMA CADASTRAMENTO, RECUPERAÇÃO, REVITALIZAÇÃO E INSTALAÇÃO DE POÇOS

José Emílio Carvalho de Oliveira

COORDENAÇÃO REGIONAL

José Carlos da Silva

COORDENAÇÃO OPERACIONAL

Simeones Néri Pereira

EQUIPE TÉCNICA DE CAMPO

Núcleo Mossoró - RN

Ari Teixeira de Oliveira
Raimundo Nonato Nolasco Nogueira
Carlos Fernandes V. Gomes

Núcleo Centro Sul - CE

José Nilberto Lins de Alencar
Paulo Nunes Magalhães

Núcleo Centro Oeste - CE

Emicles Pereira Celestino de Souza
Cristiano Jorge de Oliveira
Claudionor de Figueiredo
Francisco das Chagas Araújo
José Antonio Frazão
José Ribamar Garcia
Osvaldo Lobo Barros Neto

Núcleo Centro Leste - CE

Francisco Alves Pessoa
Jader Parente Filho
Luiz da Silva Coelho

ARTICULAÇÃO INSTITUCIONAL

Ernando Jeronimo Pimentel
Clodionor Carvalho de Araújo

APOIO OPERACIONAL

Antonio Artur Cortez
Teonilze Camargo de Araújo

MOBILIZAÇÃO E SENSIBILIZAÇÃO SOCIAL

Ana Maria de Azevedo
Zenólia Fernandes Feitosa

APOIO TÉCNICO

Breno Augusto Beltrão
Espedita Gonçalves de Torres
José Pessoa Veiga Júnior
Robson de Carlo da Silva

APOIO ADMINISTRATIVO

Alcemir da Silva
Adevânia Fonseca
Alcides Jorge de Andrade
Almir Alexandre
Aline Oliveira de Lima
Carlos Antônio L. Rossiter
Gilberto Alcântara de Souza
Gilberto Augusto Pinto Ribeiro Júnior
Gilberto Lapa
Gilvani Alves de Lima
Genival Inácio de Araújo
Magnólia Vicente de Carvalho
Maria Aparecida Crispim Lima
Maria da Penha S. N. de Siqueira
Maria de Fátima Ferraz Xavier
Miriam Áurea da Silva Xavier
Nivaldo Vieira
Roberto Biondi
Romualdo Nunes
Ismar Eduardo Just Leal
Jorge Rabelo Tavares
José Sebastião Xavier
Luis Paulo de Godoy
Severino Joaquim da Silva
Simone Torreão
Verônica do Carmo Magalhães

EDITORIAÇÃO E EDIÇÃO FINAL

Ana Paula Rangel Jacques
Aline Oliveira de Lima
Claudio Scheid

ANALISTA DE INFORMAÇÕES

Dalvanise da Rocha S. Bezerril

CPRM – Serviço Geológico do Brasil
Implantação de sistema simplificado de
abastecimento de água na Comunidade Sítio
Ipueiras, Município de Milhã – CE. Relatório
sintetizado / organizado: Antonio Artur Cortez ...[et
al.]. - Recife: CPRM/MIN, 2007.
– 32 p. : il.

“Projeto Revitalização e Instalação de
Sistemas Simplificados de Abastecimento no
Nordeste, Estado do Ceará”

1. Poços. 2. Água Subterrânea. 3. Ceará.
I. Cortez, Antonio Artur II. Beltrão, Breno Augusto
III. Pimentel, Ernando Jeronimo IV. Silva, José
Carlos da V. Pereira, Simeones Néri V. Título.

CDD 551.49

APRESENTAÇÃO

Desde 1998, a CPRM – Serviço Geológico do Brasil vem desenvolvendo o Programa de Água Subterrânea para o Nordeste, dentro dos objetivos de sua missão, que é gerar e difundir conhecimento básico de geologia e hidrologia para o desenvolvimento sustentável do Brasil. No período compreendido entre 2002 e 2004 foram cadastrados, na quase totalidade dos municípios nordestinos, todos os poços tubulares encontrados pelas equipes.

Os resultados deste Projeto apontam uma grande quantidade de poços não instalados e paralisados por motivos diversos, que constituem um potencial não aproveitado de produção de água.

A revitalização e a instalação de uma parcela desses poços ou de outros, indicados por diversas entidades governamentais e não governamentais, constituem objetivos deste Projeto.

Esta ação estratégica, que visa beneficiar milhares de pessoas, está sendo viabilizada por meio da parceria firmada entre a CPRM e o Ministério da Integração Nacional, através da Diretoria de Obras Hídricas da Secretaria de Infra-Estrutura Hídrica. Os recursos financeiros foram disponibilizados para a CPRM por descentralização orçamentária. As atividades foram desenvolvidas pela CPRM através da Superintendência Regional de Recife, com apoio da Residência de Fortaleza, no estado do Ceará. No Rio Grande do Norte, os poços revitalizados foram indicados, em sua maior parte, pela Secretária de Recursos Hídricos.

O objetivo fundamental do convênio está direcionado à revitalização e instalação de poços, constituindo Sistemas Simplificados de Abastecimento por Água Subterrânea (SSAs) nos municípios participantes do Programa Fome Zero ou de mais baixo IDH. Os poços contemplados devem apresentar perspectivas de sustentabilidade de produção, por longo período de tempo.

Foram beneficiadas 2.840 famílias no estado do Ceará e 1.733 no Rio Grande do Norte, várias escolas, localizados em 36 municípios do semi-árido. No total foram construídos 74 Sistemas Simplificados de Abastecimento no Ceará e 45 no Rio Grande do Norte, a partir da revitalização de poços paralisados ou não instalados e revitalizados em parceria com as Prefeituras.

1. INTRODUÇÃO	1
2. OBJETIVOS	3
2.1 - Objetivos da construção do SSA Sítio Ipueiras	3
3. LOCALIZAÇÃO E ACESSO	5
3.1 - Localização e acesso ao Município de Milhã	5
3.2 - Localização e acesso ao SSA Sítio Ipueiras	6
4. DOMÍNIO HIDROGEOLÓGICO	7
5. DIAGNÓSTICO TÉCNICO	7
5.1 - Definição da capacidade de produção do poço	7
5.2 - Teste de bombeamento	7
5.3 - Vazão de exploração do poço	8
6. DIAGNÓSTICO TÉCNICO-SOCIAL	9
7. RESULTADOS OBTIDOS	13
8. CONCLUSOES E RECOMENDAÇÕES	14
9. BIBLIOGRAFIA	15
ANEXOS	16
ANEXO 1 - TESTE DE BOMBEAMENTO	17
ANEXO 2 - ANÁLISE FÍSICO-QUÍMICA DA ÁGUA	18
ANEXO 3 - EQUIPAMENTOS UTILIZADOS	19
ANEXO 4 - DOCUMENTAÇÃO DA ASSOCIAÇÃO	22
ANEXO 5 - PLANTAS	23

1. INTRODUÇÃO

Historicamente, as secas atingem praticamente todas as comunidades rurais do semi-árido. As conseqüências que este fenômeno natural traz aos nordestinos são refletidas na escassez de água para beber e para a dessedentação de animais, na produção de alimentos, na migração do nordestino, dentre outras dificuldades que afetam o povo do polígono das secas.

Dentre as diversas opções de suprimento de água para amenizar as conseqüências das secas, destaca-se a construção de **Sistemas Simplificados de Abastecimento por Água Subterrânea - SSAs**. Comparada a outras obras para suprimento de água a revitalização de sistemas de abastecimentos é, também, menos onerosa por utilizar poços não instalados ou com atividades paralisadas.

Para muitas localidades a construção de outro tipo de sistema de abastecimento, por exemplo, açude, é pouco viável em razão da presença de solos arenosos, características de escoamento do riacho a ser barrado, afloramentos rochosos e outras desvantagens inerentes a este tipo de manancial.

Em localidades como esta o abastecimento por água subterrânea ganha importância adicional por resistir, em curto prazo, a fenômenos naturais como: baixa precipitação pluviométrica, elevada evapotranspiração potencial e contaminação.

O Projeto foi concebido e implementado visando a redução do déficit hídrico, em comunidades que dispunham de um poço tubular paralisado ou não instalado, em condições de recuperabilidade e disposição local para participação e organização comunitária, visando o gerenciamento dos **Sistemas Simplificados de Abastecimento (SSAs)** implantados. O objetivo é disponibilizar água para o consumo humano, animal e agrícola na região do semi-árido.

Assim, constituíram *condicionantes iniciais* para escolha das comunidades beneficiadas:

- Disponibilidade de um poço, localizado em terreno público ou terreno privado em que o proprietário assine, em cartório, o termo de cessão do uso da água para a comunidade, com condições mecânicas de recuperação e água de boa qualidade;
- Benefício direto de, no mínimo, **100** pessoas;
- Demanda, organização e participação da comunidade
- Município participante do Programa Fome Zero;
- Município considerado em situação de emergência, em virtude dos efeitos das secas.

Os **Sistemas Simplificados de Abastecimento (SSAs)**, instalados em poços de água doce, apresentam os seguintes componentes:

- Sistema de bombeamento e educação - bomba, tubos edutores e acessórios hidráulicos e elétricos;
- Sistema de adução e reservatório - tubulação adutora e caixa d'água;
- Sistema de distribuição - chafariz comunitário e bebedouro para animais;
- Instalação de proteção - cercado de proteção para o poço e o chafariz.

Os trabalhos foram desenvolvidos de modo a destacar os compromissos de transparência e de responsabilidade social com os diversos públicos envolvidos. O processo de seleção de poços para recuperação e de comunidades beneficiadas, envolveu dezenas de atores representantes de entidades governamentais e não governamentais. Destacam-se as seguintes etapas:

- Execução de diagnóstico técnico nos poços indicados, constatando suas condições de acessibilidade, recuperabilidade e qualidade da água;
- Execução de teste de bombeamento para atestar a capacidade de produção - vazão e possibilidade de sustentabilidade em determinado período de tempo;
- Caracterização socioeconômica das comunidades - intervenção para conhecimento do perfil da comunidade;
- Mobilização e sensibilização das comunidades beneficiadas;
- Definição do projeto executivo - serviços necessários, recuperações de estruturas já existentes, construções necessárias, etc;
- Construção do Sistema, instalação da unidade de bombeamento e operação do Sistema;
- Consolidação da Organização Comunitária, em busca da sustentabilidade do Sistema.

2. OBJETIVOS

2.1 - OBJETIVOS DA CONSTRUÇÃO DO SSA SÍTIO IPUEIRAS

Durante os trabalhos de seleção de poços para revitalização foi detectada a existência de um poço escavado, tipo amazonas, construído em terreno público, que estava paralisado por causa de problemas mecânicos na bomba injetora de 3cv, anteriormente instalada. Segundo os moradores locais, a bomba estava com frequentes problemas. Já existe uma caixa, suspensa do solo, com capacidade de 25.000 litros, distante 400 metros do poço, protegida por cerca de arame e estacas de concreto. A partir desta caixa, a água era distribuída para as 62 residências aglutinadas na comunidade.

Neste contexto, visando a melhoria de vida daquela comunidade, este programa ambiciona os seguintes objetivos básicos:

- Revitalizar e instalar uma bomba adequada no poço, de modo a melhor atender as condições de captação, armazenamento e distribuição d'água, para esta população carente do Sítio Ipueiras;
- Atender a uma microrregião com baixo *Índice de Desenvolvimento Humano (IDH)*, contribuindo para o desenvolvimento de uma comunidade do semi-árido cearense e possibilitando o incremento das atividades produtivas locais, tais como pecuária, apicultura, horticultura, pequenas irrigações, dentre outras atividades que proporcionem a fixação do homem do campo e o seu bem-estar;
- Obter por meio de questionários específicos, o perfil sócio-econômico da comunidade beneficiada pelo projeto;
- Conscientizar essa população do meio rural de que o poço e suas instalações representam obras de engenharia normalmente caras, e que recebê-las é um privilégio de toda a comunidade, escolhida dentro de um vasto universo de comunidades carentes merecendo, portanto, cuidados especiais para sua preservação, inclusive nos períodos chuvosos de abundância de água, quando os poços passam a ser menos utilizados;
- Informar e divulgar por meio de uma abordagem técnica os dados obtidos e analisados, registrando-os definitivamente.

3. LOCALIZAÇÃO E ACESSO

3.1 - LOCALIZAÇÃO E ACESSO AO MUNICÍPIO DE MILHÃ

O Município de Milhã situa-se na porção central do Estado do Ceará (figura 3.1). Limita-se com os municípios de Senador Pompeu, Quixeramobim, Solonópole, Deputado Irapuan Pinheiro e Piquet Carneiro.

O acesso, a partir de Fortaleza é realizado pela CE-060 passando por Quixeramobim, seguindo pela BR-226, o que totaliz 301 km percorridos.

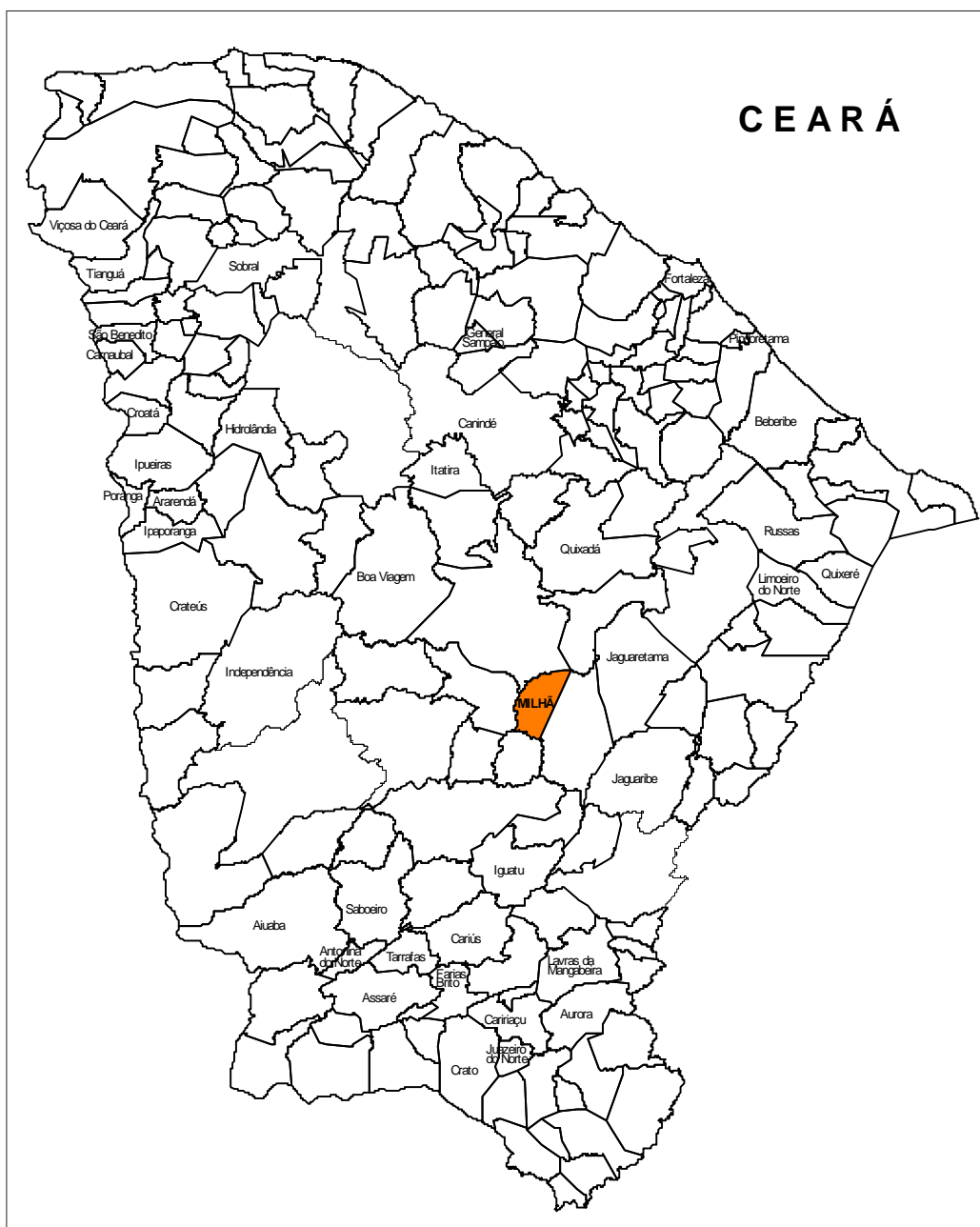


Figura 3.1 - Mapa de localização do Município de Milhã

3.2 - LOCALIZAÇÃO E ACESSO AO SSA SÍTIO IPUEIRAS

O poço do Sítio Ipueiras localiza-se nas coordenadas $05^{\circ} 32' 13,2''$ de latitude sul e $39^{\circ} 09' 23''$ de longitude oeste.

O acesso até a sede municipal é efetivado através de aproximadamente 21 km de estradas carroçáveis (figura 3.2).



Figura 3.2 - Localização do Poço do Sítio Ipueiras

4. DOMÍNIO HIDROGEOLÓGICO

No Município de Milhã pode-se distinguir três domínios hidrogeológicos: rochas cristalinas, coberturas sedimentares (colúvios) e depósitos aluvionares.

As rochas cristalinas predominam totalmente na área e representam o que é denominado comumente de “aquífero fissural”. Como basicamente não existe uma porosidade primária nesse tipo de rocha, a ocorrência de água subterrânea é condicionada por uma porosidade secundária representada por fraturas e fendas, o que se traduz por reservatórios aleatórios, descontínuos e de pequena extensão. Dentro deste contexto, em geral, as vazões produzidas por poços são pequenas e a água, em função da falta de circulação e dos efeitos do clima semi-árido é, na maior parte das vezes, salinizada. Essas condições atribuem um potencial hidrogeológico baixo para as rochas cristalinas sem, no entanto, diminuir sua importância como alternativa de abastecimento em casos de pequenas comunidades ou como reserva estratégica em períodos prolongados de estiagem.

As coberturas sedimentares compreendem manchas isoladas de sedimentos detríticos que, em função das espessuras bastante reduzidas, têm pouca expressão como mananciais para captação de água subterrânea.

Os depósitos aluvionares são representados por sedimentos areno-argilosos recentes que ocorrem margeando as calhas dos principais riachos que drenam a região, e apresentam, em geral, uma boa alternativa como manancial, tendo uma importância relativa alta do ponto de vista hidrogeológico, principalmente em regiões semi-áridas com predomínio de rochas cristalinas.

Normalmente, a alta permeabilidade dos termos arenosos compensa as pequenas espessuras, produzindo vazões significativas.

5. DIAGNÓSTICO TÉCNICO

As atividades de campo foram iniciadas com uma visita ao poço, ainda não cadastrado pela CPRM, visando o diagnóstico técnico (foto 5.1).

Nesta fase o poço foi localizado, georreferenciado com o uso de equipamento GPS e executada a medição do nível estático (NE = 3,44m), por meio de um medidor elétrico de nível. Em seguida foi medida a profundidade do poço amazonas em 6,80 m, diâmetro de 1,50 m, e verificado o acúmulo de entulhos no fundo do mesmo. Realizou-se então a coleta d'água para verificação da turbidez, odor e medição da condutividade elétrica.

Essas características foram avaliadas *in loco*, mostrando os seguintes resultados: água límpida, inodora e potável, com condutividade elétrica de 986 $\mu\text{S}/\text{cm}$. A partir destes resultados, o poço foi programado para definição da capacidade de produção.



Foto 5.1 - Diagnóstico técnico do poço Sítio Ipueiras

5.1 - DEFINIÇÃO DA CAPACIDADE DE PRODUÇÃO DO POÇO

A avaliação da produção deste poço tubular constou de duas fases: Na primeira fase realizou-se uma limpeza da água, desenvolvimento do aquífero, e avaliação volumétrica preliminar, com utilização de bomba centrífuga. Na segunda fase efetivou-se o teste propriamente dito, também com bomba centrífuga.

5.2 - TESTE DE BOMBEAMENTO

A metodologia adotada para o teste de produção do poço com bomba, foi o teste contínuo por oito horas, observado na seqüência de tempo em minutos, como mostra o anexo 1.

O poço apresentou ND = 4,62 metros após 300 minutos de bombeamento, que foi executado com uma bomba centrífuga, monofásica de 3 cv, com crivo na profundidade de 5 m, e vazão de teste Q = 9.000 litros/hora, registrando-se um rebaixamento total de 1,18 m. O método utilizado foi o volumétrico, que consiste em marcar o tempo para encher um recipiente de volume conhecido, no caso, um vasilhame de 20 litros. A coluna auxiliar utilizada na medição dos diversos níveis, era constituída de 5 m de tubos de PVC de 1/2".

Após o término do bombeamento foi registrada a recuperação do nível do poço, pelo período de 70 minutos, utilizando-se a seqüência de tempo em minutos, conforme expresso no anexo 1. Ao final deste tempo o poço recuperou totalmente, retornando ao nível estático NE = 3,44 m.

5.3 - VAZÃO DE EXPLOTAÇÃO DO POÇO

Na determinação da vazão de exploração do poço adotou-se a fórmula empírica usada para rochas sedimentares:

$$\text{Vazão para Instalação do Poço} = \text{Vazão Específica} \cdot 8 \text{ Horas} \times \text{Rebaixamento Disponível}$$

Foi definida a vazão de exploração de 10.000 litros/hora, considerando-se as características do poço e necessidade atual, da comunidade local. Para esta vazão selecionou-se uma bomba Ebara, modelo 4BPS 8-09, de 2,5HP, 220V, monofásica, com uma coluna edutora constituída de tubo geomecânico de 1/2", instalada a 5 m de profundidade (crivo da bomba).

Após a realização do teste de bombeamento foi coletada uma amostra d'água, para análise físico-química (anexo 2).

Esses dados, devidamente tratados e consistidos, determinaram a seleção do poço para a fase de diagnóstico técnico-social e instalação da bomba já selecionada.

6. DIAGNÓSTICO TÉCNICO-SOCIAL

PERFIL SÓCIO-ECONÔMICO

Localidade: **Ipueira** Município: **Milhã - CE**
Data do levantamento: **11/04/2007** Técnico Responsável : **Zenólia Fernandes**

1. Aspectos físicos e geográficos:

1.1. Distância da sede do município : **21 km** 1.3. Distância da capital : **360 km**
1.2. N^o.de domicílios aglomerados : **62** 1.4. N^o. de domicílios dispersos : **13**

2. População:

2.1 População estimada da localidade: **375** (n^o. de domicílios x 5)

3. Características da comunidade:

Tradicional Área de Assentamento () Reserva Indígena () Quilombo () Parque Nacional ()

4. Atividades Econômicas:

Criação de animais Cultivos de Subsistência Cultivos Comerciais () Extrativismo ()
Artesanato () Pesca () Outras (descrever)

4.1. Atividade Predominante: **Agricultura**

5. Mananciais disponíveis na comunidade ou no seu entorno :

Rios: () Permanente () Intermitente ()
Aguasdas () Barragens Riacho () Cacimbas () Poço () Outros **Cacimbão**

5. 1 Formas de abastecimento atual : **Descrever**

Possuem água encanada.

6. Urbanização :

Ruas pavimentadas ()	Hotel ()	Canais de televisão ()
Coleta de lixo ()	Rede esgoto ()	Emissoras de rádio ()
Posto telefônico <input checked="" type="checkbox"/> telefone público	Eletricidade <input checked="" type="checkbox"/>	Comércio ()
Posto de Saúde ()	Correio ()	Feira livre dia _____
Posto Policial ()	Farmácia ()	Mercados ()
Serviço Bancário ()	Posto de gasolina ()	Armazéns ()

7. Acesso:

Estradas pavimentadas () estradas não pavimentadas

8. Rodovias de acesso:

Municipais Estaduais () Federais ()

9. Transporte:

Existe serviço regular de transporte na localidade ? Qual ? () **Estudantes**
Periodicidade: Diária () Uma vez por dia () Uma vez por semana

10. Rede escolar:

Existem escolas na localidade?
Sim Quantas **(01)** Não () **Educação infantil. Estudam em Carnaubinha – distrito vizinho e no Município de Milhã.**

Caso não exista especificar para onde se dirige a população para estudar?

11. Escolaridade da população cadastrada: p/amostragem

Analfab. (%)	1º Grau incompleto (%)	1º Grau completo (%)	2º Grau incompleto (%)	2º Grau completo (%)	Superior Incompleto (%)	Superior Completo (%)
1	94	-	2,5	2,5	-	-

12. Saúde :

Doenças mais freqüentes: [Hipertensão](#)

12.1 Doenças de veiculação hídrica :

esquistossomose () diarreias (x) dengue () outras ()

13.1. Qual a freqüência da visita do médico à localidade ?

Diária () Semanal () Quinzenal () Mensal (x) Não há ()

[PSF – Programa de Saúde da família](#)

12.2 Em caso de inexistência e/ou ineficiência do atendimento médico para onde se dirige a população e que tipo de atendimento encontra?

[Desloca-se para o distrito vizinho - Carnaubinha](#)

12.3. Aconteceram epidemias nos últimos 02 anos? Em caso positivo indicar as doenças :

[Não](#)

12.4. Existem programas de saúde na localidade e quais as instituições responsáveis.

[Programa de Saúde da Família e Agente Comunitário de Saúde](#)

12.5 Que outros recursos utiliza a população para o tratamento de saúde ?

[Remédios Caseiros e Rezadeiras](#)

13. Renda Familiar :

13.1 Qual a renda familiar predominante na localidade em salário mínimo (SM): p/amostragem

Até 1 SM %	2 SM %	Até 5 SM %	Acima de 5 SM %
94	6		

14. Padrão predominante dos domicílios: p/amostragem

14.1 Tipo de Construção:

Construção			Piso			Cobertura				Condições Gerais		
Adobe	Tijolo	Outros	C.Batido	Cimento	Cerâmica	Telha	Palha	Amiant.	Outros	S/revest.	C/revest.	Pintura
3%	97%	-	3%	97%	-	100%	-	-	-	3%	90%	7%

14.2 Forma predominante de ocupação:

Própria	Cedida	Alugada	Outros
98%	1,5%	0,5%	-

15. Média de despesas com energia elétrica:

P/amostragem R\$ 10,00

16. Empreendimentos existentes na comunidade:

-

16.1 Vocação Econômica Natural

17. Ocupação predominante

Lavrador	Comerciante	Pedreiro	Carpinteiro	Aposentado	Outros (especificar)
-	04	02	-	59	-

18. Aspectos da organização :

18.1 Associação Comunitária

Nome da Associação: <i>Associação Comunitária Maria Emenegilda de Jesus</i>	Presidente : <i>Antônia Neurilânia de Lima</i>
	Telefone para contato <i>(88) 3529-2111</i>
Data de fundação : <i>10/07/1995</i>	
Endereço: <i>Distrito de Ipueira - Milha-CE</i>	Mandato da atual diretoria : <i>04 anos</i>
	Realização de eleições em : <i>03-08-2003</i>
CNPJ: <i>01.102.832/0001-81</i>	Projetos e convênios realizados ou em andamento :
Registro em cartório : <i>SIM</i>	<i>Projeto São José – Abastecimento</i>
Periodicidade das reuniões ordinárias: <i>MENSAL</i>	Nível de participação dos associados : <i>80%</i>

Projeto p/ telefone público

19. Aspectos sócios –culturais:

19.1 Descrever brevemente a história da comunidade (fundação do povoado , motivos que levaram a criação do povoado/fatos marcantes): OPCIONAL.

19.2 Festas e eventos tradicionais da comunidade e período de realização:

Festa da Padroeira

19.3 Assinalar as instituições religiosas encontradas na comunidade (quantidade)

Igreja Católica: (x) Terreiro de Candomblé () Igreja Universal ()
Igreja Assembléia de Deus: () Outros, especificar:
Centro Espírita: ()
Testemunha de Jeová : ()
Igreja Adventista do 7º Dia: ()
Igreja Batista ()

19.4 Indicar se residem na localidade:

() Padres () Freiras (x) Lideranças religiosas
() Pastores () Pai de Santo () Outros, especificar _____

19.5 Outras organizações sociais existentes na localidade:

Organizações/Nome	Caráter da Organização	Responsável	Tel . para contato
-	-	-	-

19.6 Equipamentos de lazer , atividades culturais e esportivas:

Clubes () Parques () sala de projeção () Biblioteca () Campo de futebol ()
*Centro Cultural () Outros (x) especificar: *Praça**

20. Desenvolvimento Local

20.1 Principais conquistas econômicas e sociais da comunidade nos últimos 05 anos
[Telefonia Pública, Pavimentação e Praça](#)

20.2. Instituições públicas / privadas ou não governamentais que atuam na localidade:

EBDA () CAR () INTERBA () CERB () DIRES ()
F.N.S. () Outros () especificar:

21. Concordância com o pagamento de tarifa: TENDENCIA

Sim () Não ()

Comentar

A foto 6.1 mostra uma reunião de membros da comunidade do Sítio Ipueiras com a equipe do projeto.



Foto 6.1 - Ação sócio-educativa para com a comunidade

7. RESULTADOS OBTIDOS

A intervenção efetivada no Sítio Ipueiras restringiu-se à revitalização do poço e instalação de uma bomba nova e funcionalmente mais adequada.

A vazão de exploração do poço de 10.000 l/h está acima da necessidade atual da comunidade compatível com a capacidade produtiva do aquífero, evidenciada por uma vazão específica de 7.627,10 l/h/m. Isto significa que, no futuro, havendo necessidade de um maior consumo de água, seja por aumento populacional ou por novas atividades produtivas empreendidas pela comunidade, a vazão do poço será suficiente.

A água é de razoável qualidade (986 $\mu\text{S}/\text{cm}$), sendo apropriada para consumo humano primário e secundário, irrigação e pecuária. Assim, a instalação do poço resolveu o problema de abastecimento da comunidade, uma vez que já existiam condições regularmente satisfatórias de armazenamento e distribuição d'água.



Foto 7.1 - Aspecto da caixa d'água já existente no Sítio Ipueiras

8. CONCLUSÕES E RECOMENDAÇÕES

A preservação dos *Sistemas Simplificados de Abastecimento por Água Subterrânea (SSAs)* das áreas rurais do nordeste torna-se mais difícil na medida em que a equipe de implantação entrega a obra e afasta-se da localidade atendida. Constata-se facilmente que a maioria dos SSAs, apresenta problemas recorrentes relativos à operação e manutenção.

Entre outras dificuldades para manter os poços funcionando destacam-se: a operação inadequada, as depredações, os cortes de energia elétrica por falta de pagamento de contas, e o descuido com a preservação e a manutenção da fonte subterrânea. A maioria destas causas é agravada no período chuvoso, quando há uma maior oferta de água de boa qualidade.

Sobre o convívio comunitário observa-se facilmente: a falta de compromisso com a obra pública, a desorganização das pessoas, o despreparo técnico, conflitos entre os moradores da comunidade, a dependência do poder público e ausência de iniciativa.

Neste contexto tem-se a paralisação ou abandono da obra. Com isto, ocorre a carência de água para toda a comunidade. Fatalmente, têm-se maiores custos na obtenção do líquido e são criadas condições favoráveis à manipulação política da comunidade, através do abastecimento de água.

Um gerenciamento eficaz, capaz de manter o sistema em funcionamento contínuo, constitui um desafio. Para obtê-lo faz-se necessária a adequação de algumas ações que visem assegurar a participação e a organização comunitária. Um resultado importante é obtido quando se incorpora à equipe responsável pela condução dos serviços, uma nova visão de cidadania e eficácia em construção de obras públicas cumprindo, sempre que possível, as solicitações e alternativas de melhor atendimento à comunidade.

Para a sustentabilidade do Poço instalado recomendam-se ações educativas, de monitoração e fiscalização, abrangendo desde a orientação para troca de pequenas peças até consertos e substituições de equipamentos como bombas submersas, caixas d'água, dentre outros componentes do sistema.

Considerando que o trabalho educativo para manter o poço em funcionamento contínuo não foi suficiente durante a construção da obra, faz-se necessário executar emergencialmente um programa de monitoramento e intervenção nos fatores que paralisam a fonte de abastecimento. Para tanto deve-se aperfeiçoar e treinar a comunidade para o gerenciamento da obra pública; construir parcerias para arcar com os custos de operação e manutenção do suprimento de água; estruturar as lideranças para desenvolver processos de gestão e garantir o funcionamento permanente do sistema instalado.

9. BIBLIOGRAFIA

ATLAS COPCO BRASIL LTDA. **Captação de água pelo processo "air lift"**.

TEIXEIRA, JOSÉ ANTONIO. **Aplicação do ar comprimido em bombeamento de poços**.

CPRM – SERVIÇO GEOLÓGICO DO BRASIL – **Programa Recenseamento de Fontes de Abastecimento por Água Subterrânea no Estado do Ceará**. Residência de Fortaleza. Julho/2000.

CPRM – SERVIÇO GEOLÓGICO DO BRASIL - **Manual Prático de Orientação para Teste de Bombeamento**. Organizado por: Waldir Duarte Costa Filho e Fernando A.C. Feitosa – agosto 1998.

MOLLE, François. **Manual do Pequeno Açude**. Recife, SUDENE – DPG – DPP – APR. 1992.

CPRM – SERVIÇO GEOLÓGICO DO BRASIL - **Projeto Revitalização e Instalação de Sistemas Simplificados de Abastecimento no Nordeste** (Relatórios de Várias Localidades) / Organizado por Antonio Artur Cortez, Breno Augusto Beltrão, Ernando Jeronimo Pimentel, José Carlos da Silva e Simeones Néri Pereira. Recife, CPRM/ MI, 2006.

ANEXOS

ANEXO 1 - TESTE DE BOMBEAMENTO

Localidade: Ipueiras		Munic./UF: Milhã - CE			Aquífero: Aluvionar			
Poço Bombeado:		Prof. (m): 6,80			Diâm. do Revest. (pol/m): 55			
Coordenadas do poço:								
Executor: CPRM		Crivo Bomba (m): (Injetor)			FP (m):			
Alt. Boca do Poço (m): 0,75		Q (m ³ /h): 9.0			Mét. Med. Vazão: Volumétrico			
NE (m): 3,44		ND (m): 4,62			Tempo Bomb. (min): 300			
Data de Início: 03/10/06		Data de Término: 03/10/06			Rebaix. Total (m): 1,18			
Tipo de energia: Monf. / Trif.		Recipiente usado (litros): 20			Vazão Específica: 7,62 m³/h/m			
Equipamento usado (modelo/ref): Bomba Centrífuga					Potencia: 0.3 CV			
População :		Condutividade :			Revestimento: Manilha			
REBAIXAMENTO					RECUPERAÇÃO			
HORA	t (min)	ND (m)	Sw (m)	Q (m ³ /h)	t' (min)	ND (m)	Sw (m)	tb/t' + 1
8:41	1	3,49	0,05	10.28	1	4,53	1,09	301
8:42	2	3,60	0,16	9.0	2	4,48	1,04	151
8:43	3	3,65	0,21	8.0	3	4,42	0,98	101
8:44	4	3,67	0,23	8.0	4	4,35	0,91	76
8:45	5	3,68	0,24	8.0	5	4,27	0,83	61
8:46	6	3,69	0,25	9.0	6	4,22	0,78	51
8:48	8	3,73	0,29	9.0	8	4,15	0,71	38.5
8:50	10	3,80	0,36	8.0	10	4,07	0,63	31
8:52	12	3,92	0,48	9.0	12	4,00	0,56	26
8:55	15	4,00	0,56	9.0	15	3,90	0,46	21
9:00	20	4,12	0,68	9.0	20	3,77	0,33	16
9:05	25	4,19	0,75	9.0	25	3,67	0,23	13
9:10	30	4,26	0,82	9.0	30	3,60	0,16	11
9:20	40	4,39	0,95	9.0	40	3,51	0,07	8.5
9:30	50	4,47	1,03	9.0	50	3,47	0,03	7
9:40	60	4,51	1,07	9.0	60	3,46	0,02	6
9:50	70	4,56	1,12	9.0	70	3,44	0	5.28
10:00	80	4,56	1,12	9.0	80			
10:20	100	4,59	1,15	9.0	100			
10:40	120	4,60	1,16	9.0	120			
11:10	150	4,62	1,18	9.0	150			
11:40	180	4,62	1,18	9.0	180			
12:40	240	4,62	1,18	9.0	240			
13:40	300	4,62	1,18	9.0	300			
	360				360			
	420							
	480							
	540							
OBSERVAÇÕES: Cacimbão abastece a comunidade com 76 famílias, distância da cacimba para caixa d'água +/- 400 metros (25.000 litros) . - Da Caixa para a comunidade +/- 700 metros. A água é encanada para todas residências.								

ANEXO 2 - ANÁLISE FÍSICO-QUÍMICA DA ÁGUA

IDENTIFICAÇÃO DA AMOSTRA		RESULTADOS	
Nº remessa: 086/06	Amostra Nº: 162	Resíduo Seco a 105°C (mg/L)	644
Tipo de Manancial:		Condutividade (µS/cm a 25°C)	986
Data coleta:		pH (potenciométrico)	7,7
Data da entrada: 09/11/06		COMPOSIÇÃO IÔNICA	
Boletim emitido em: 04/12/06		RESULTADOS	
Responsável pela coleta:		CÁTIONS	meq/ L mg/L
Proprietário: CPRM		Cálcio (Ca ⁺⁺)	1,60 32,08
Propriedade: Sítio Ipueiras		Magnésio (Mg ⁺⁺)	2,60 31,67
Município/ UF: Milha/CE		Potássio (K ⁺)	0,16 6,24
Microrregião:		Sódio (Na ⁺)	6,60 152,13
Remetente:		ÂNIONS	meq/ L mg/L
Cl/ofício:		Cloreto (Cl ⁻)	7,20 255,82
Observação:		Carbonato (CO ₃ ⁻)	0,64 19,22
Classificação: C3-S1. Água de salinidade alta e de baixo teor de sódio. Não pode ser usada em solos de drenagem deficiente. Mesmo nos de boa drenagem, pode-se necessitar de práticas especiais de controle da salinidade e se deve plantar somente os vegetais muito tolerantes aos sais.		Bicarbonato (CO ₃ H ⁻)	4,08 248,96
		Sulfato (SO ₄ ⁻)	Ausente
		RAS (Relação de Adsorção de Sódio).	4,55
Obs.: Os resultados deste boletim se aplicam tão somente à amostra trazida pelo interessado.			

Recife, 04 de dezembro de 2006

Marilene P. Ferreira
Marilene P. Ferreira
ANALISTA

M. do Carmo S. dos Santos
M. do Carmo S. dos Santos
PESQUISADORA
Responsável - LAPRA

Av. Gal. San Martin, 1371 - Bonji - 50761-000 - Recife - PE - CNPJ: 10.912.293/0001-37
Telefone: 2122-7235, 2122-7267, PABX (81) 2122-7200- E-mail: ipa@ipa.br-site-www.ipa.br

ANEXO 3 - EQUIPAMENTOS UTILIZADOS







Conduvímetro



GPS

ANEXO 4 - DOCUMENTAÇÃO DA ASSOCIAÇÃO

TERMO DE SERVIÇÃO CIVIL

Por este Instrumento Particular denominado Termo de Serviço Civil, que faz o Sr(a) Maria Felamona da Costa Marcelino Brasileiro(a), Classe profissão Agricultora Cédula de Identidade nº 149.182-84, CPF Nº 685.743.203-15, residente na Localidade de Ipueiras, autoriza a Companhia de Pesquisa de Recursos Minerais - CPRM a construir, com recursos financeiros do Ministério da Integração Nacional, obra hídrica no poço tubular localizado em terras de sua propriedade denominada Ipueira situada na localidade de Ipueira no município de Milhã - Ce, registrada no INCRA sob o nº 41.80553-4 a qual visa beneficiar a população da localidade denominada Ipueira, não lhe cabendo reembolso de qualquer importância ou natureza a título de indenização, ficando desde logo esclarecido a todos que venham tomar conhecimento deste, inclusive seus herdeiros e sucessores, que a obra hídrica construída a partir do manancial existente em sua propriedade deve ser utilizada e explorada pela população da localidade, a fim de suprir as suas necessidades, sem nenhum obstáculo, inclusive de acesso a obra, responsabilizando a Associação Comunidade Maria Antônia de Jesus pela operação, zelo e conservação e funcionamento da obra tendo em vista a sua destinação e Utilidade Pública.

Por ser verdade e para que se cumpre a sua finalidade, assinamos o presente Termo em 03 (três) vias de igual teor e forma para que produza seus efeitos legais.

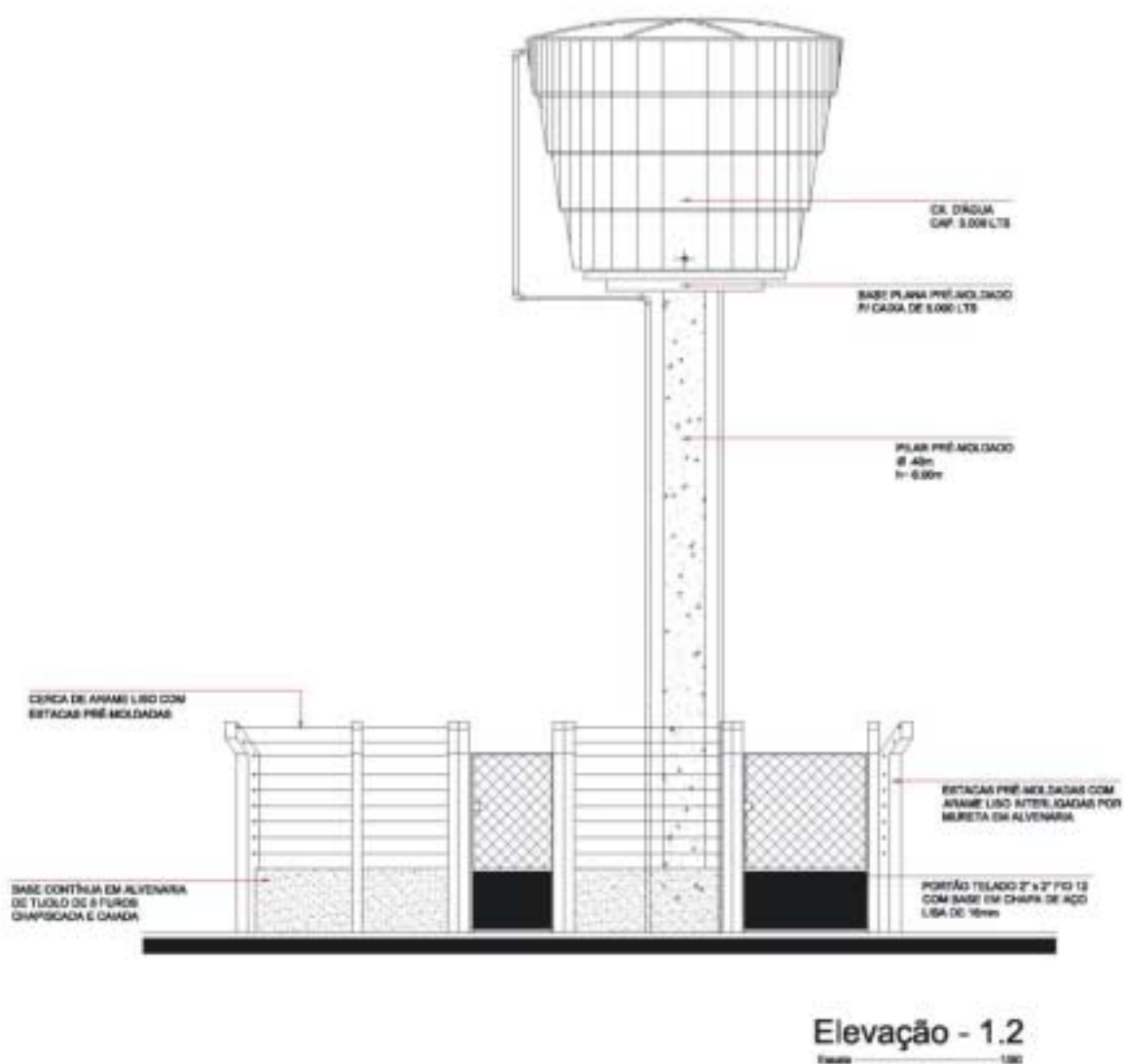
Ipueira de Abril de 2004.
Maria Felamona da Costa Marcelino
Proprietário

Proprietário (Esposa)
Antônia Nunitânia de Jesus
Representante Legal da Associação

Testemunhas:
Francisca Parreira
Miguel R. Costa R. Souza

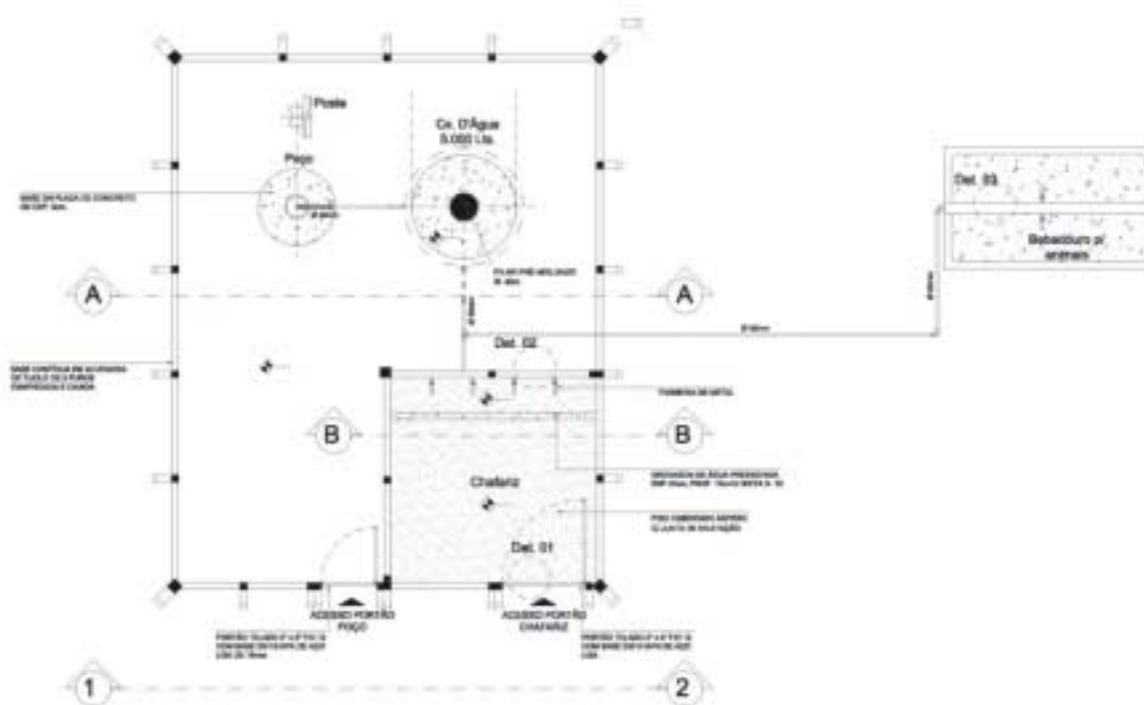
ANEXO 5 - PLANTAS

ANEXO 5 - Planta da Caixa Elevada - Corte AA

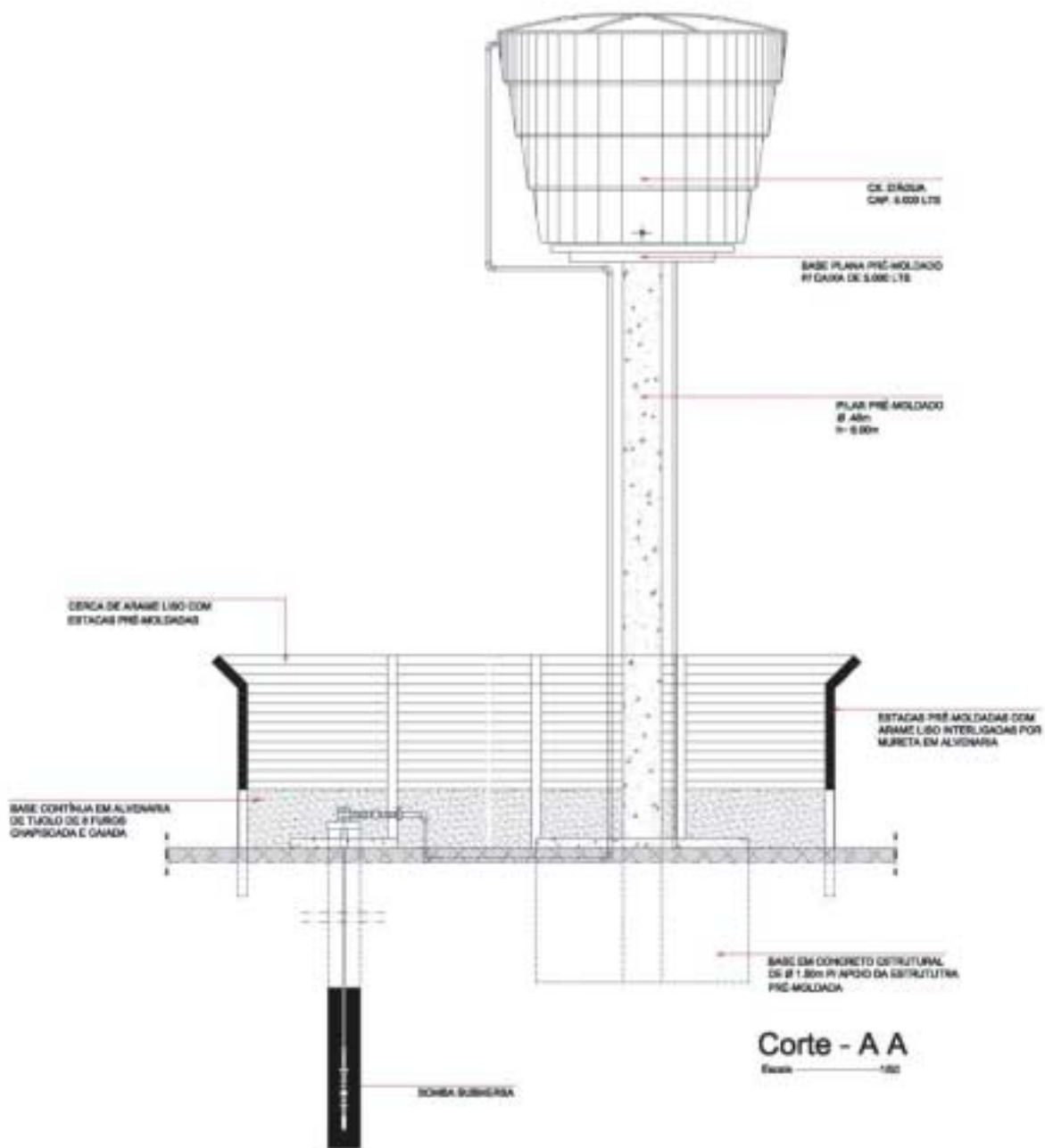


Anexo 5 - Planta Baixa do SSA - Caixa d'Água Única

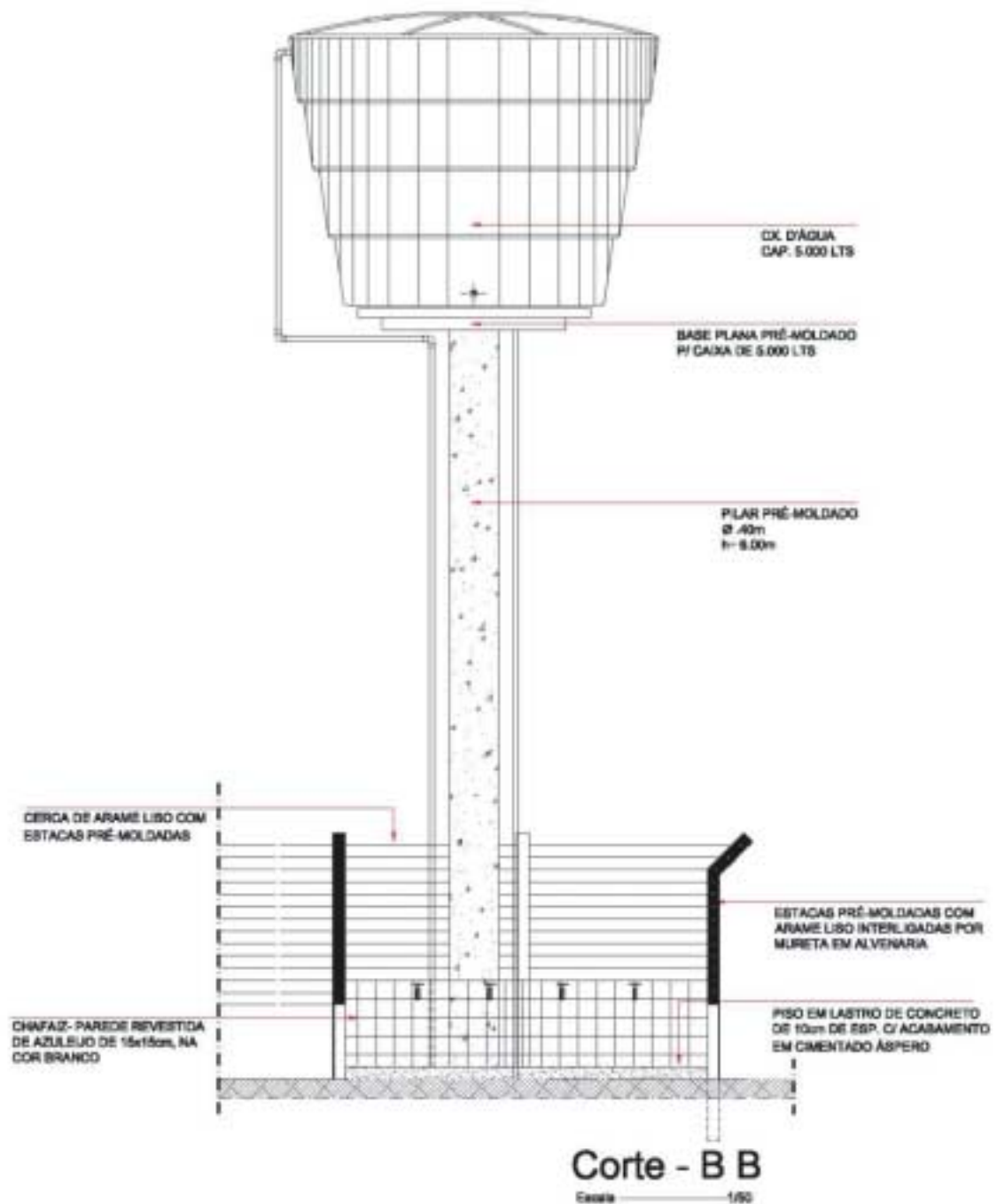
Planta Baixa- Bomba Submersa com 01 (uma) Caixa. D'Água



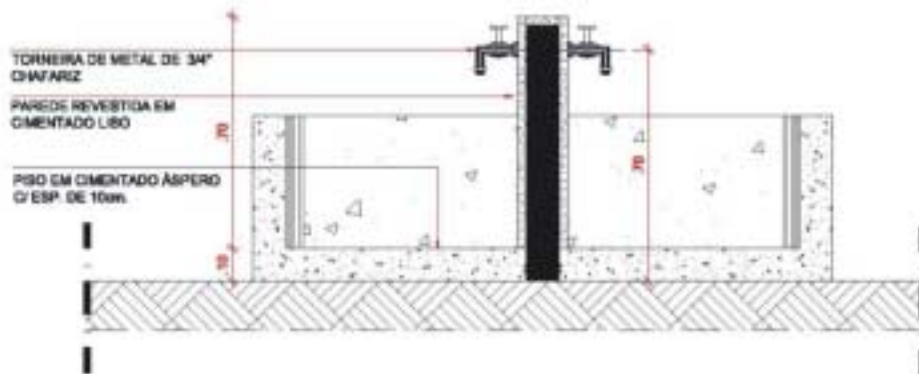
ANEXO 5 - Planta da Caixa Elevada - Corte AA



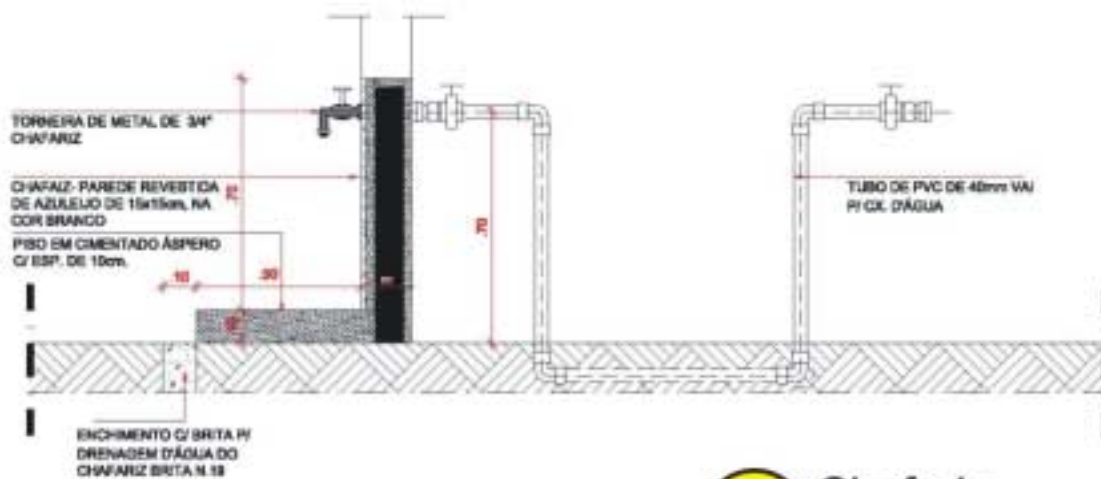
ANEXO 5 - Planta da Caixa d' Água Elevada - Corte BB



ANEXO 5 - Plantas de Detalhe nº 01 e 02

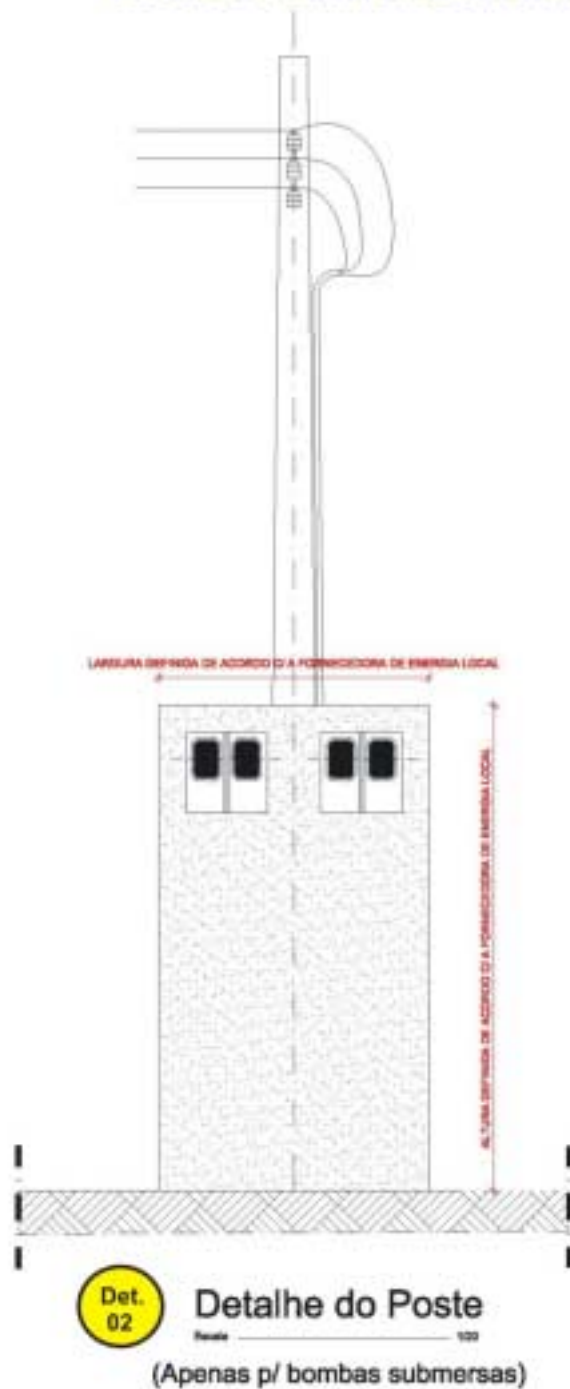


Det. 01 Bebedouro
Escala - 1/20



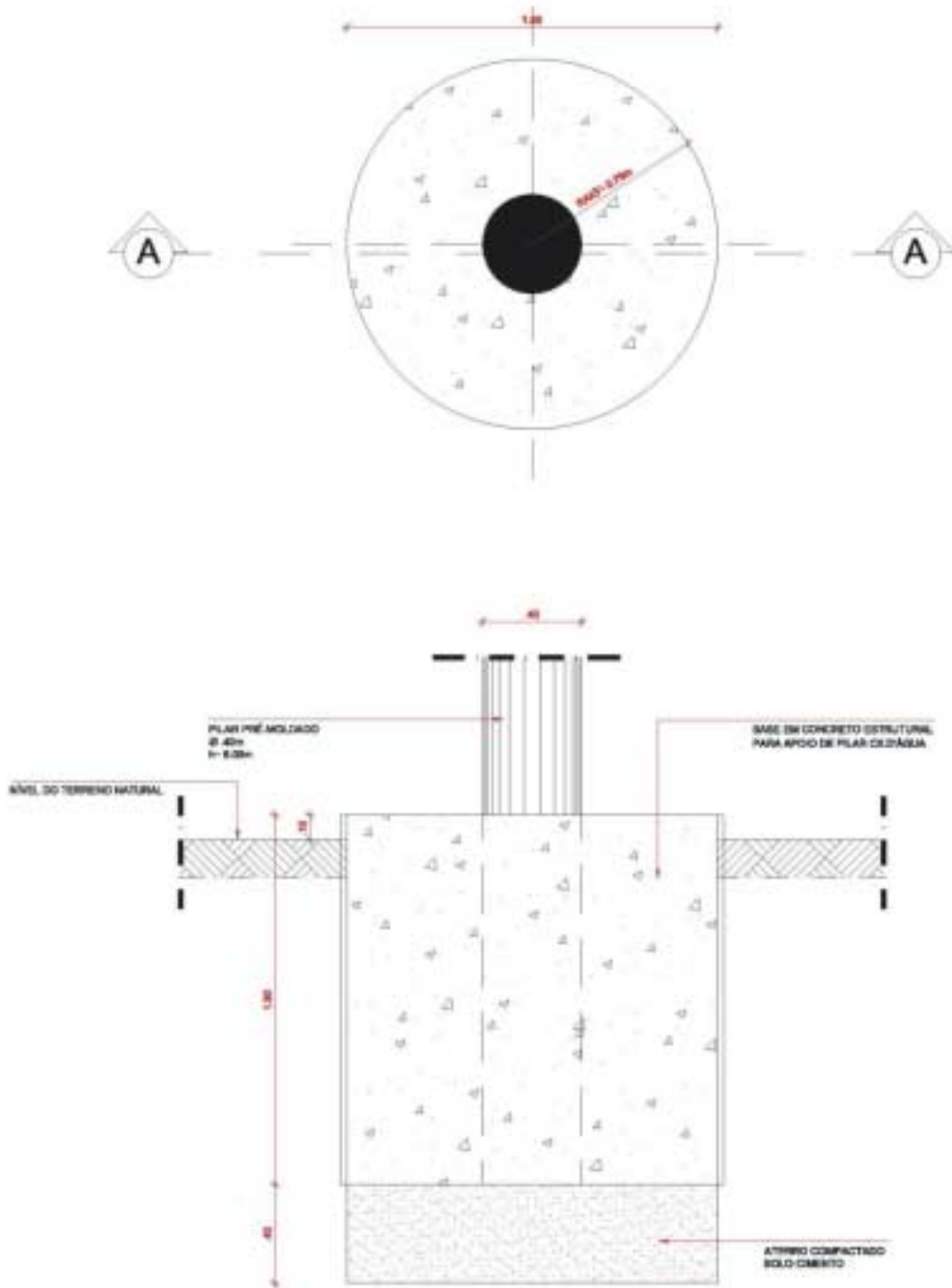
Det. 02 Chafariz
Escala - 1/20

ANEXO 5 - Planta de Detalhe nº 03



ANEXO 5 - Planta de Detalhe nº 04

Det. 04 Base para Reservatório Assentado
Linha - 1/20

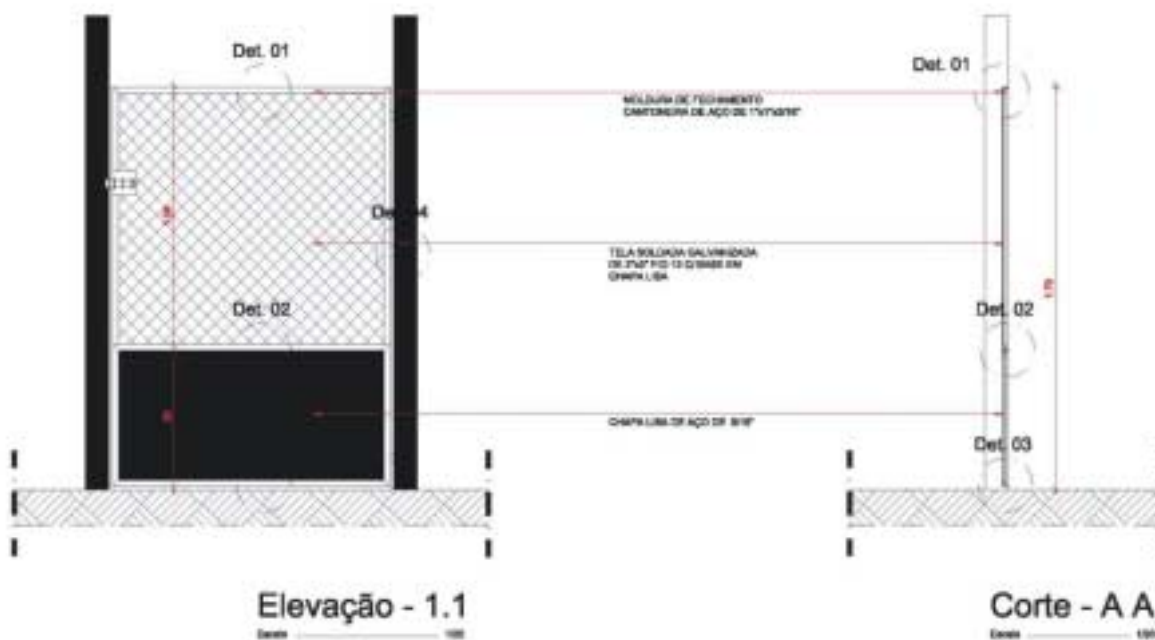
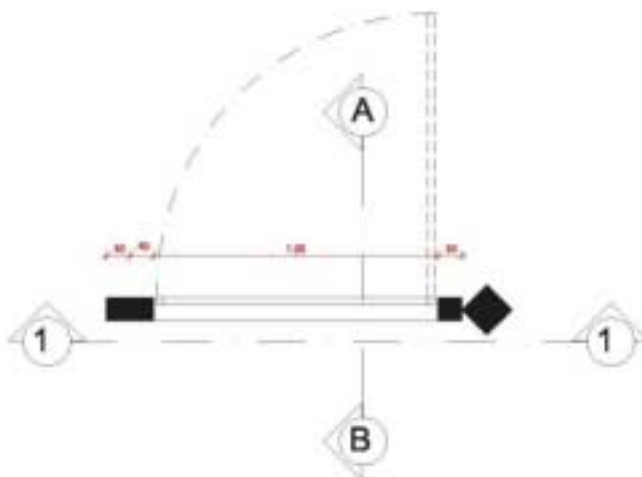


ANEXO 5 - Plantas de detalhe nº 05 a 08




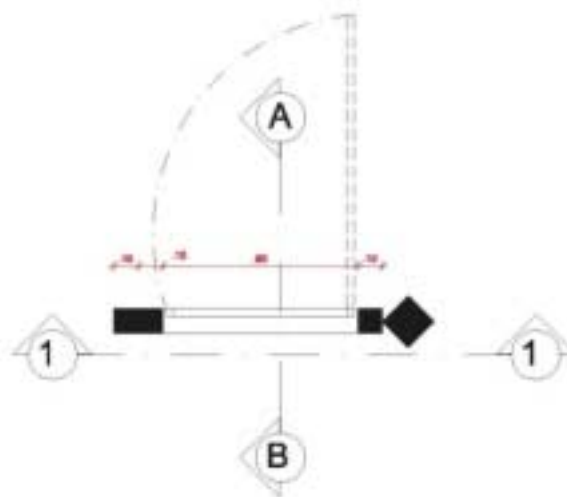
ANEXO 5 - Portão de Acesso do Chafariz

Det. 01 Portão de Acesso - Chafariz
Escala: 1:50



ANEXO 5 - Portão de Acesso do Poço

Def. 02 Portão de Acesso - Poço
Escala: 1/50



Companhia de Pesquisa de Recursos Minerais

Sede

SGAN 603 - Conjunto "J" - Parte A - 1º andar
CEP: 70830-030 - Brasília - DF
Fone: (0xx61) 3226-9500 Fax: (0xx61) 3225-3985
E-mail: cprmsede@df.cprm.gov.br

Escritório Rio de Janeiro - ERJ

Av. Pasteur, 404 - Urca
CEP: 22292-040 - Rio de Janeiro - RJ
Fone: (0xx21) 2295-0032 Fax: (0xx21) 2542-3647
E-mail: seus@rj.cprm.gov.br

Superintendência Regional de Manaus / SUREG-MA

Av. André Araújo, 2160 - Aleixo
CEP: 69065-001 - Manaus - AM
Fone: (0xx92) 2126-0301 Fax: (0xx92) 2126-0319
E-Mail: suregma@ma.cprm.gov.br

Superintendência Regional de Belém / SUREG-BE

Av. Dr. Freitas, 3645 - Marco
CEP: 66095-110 - Belém - PA
Fone: (0xx91) 3182-1308 Fax: (0xx91) 3276-4020
E-Mail: sureg@be.cprm.gov.br

Superintendência Regional de Recife

Av. Sul, 2291 - Afogados
CEP: 50770-011 Recife - PE
Fone: (0xx81) 3316-1400 Fax: (0xx81) 3316-1403
E-Mail: cprm@re.cprm.gov.br

Superintendência Regional de Salvador / SUREG-SA

Av. Ulisses Guimarães, 2862 - Sussuarana
Centro Administrativo da Bahia
CEP: 41213-000 - Salvador - BA
Fone: (0xx71) 3230-9977 Fax: (0xx71) 3371-4005
E-Mail: suregsa@sa.cprm.gov.br

Superintendência Regional de Goiânia - SUREG-GO

Rua 148, 485 - Setor Marista
CEP: 74170-110 - Goiânia - GO
Fone: (0xx62) 3240-1400 Fax: (0xx62) 3240-1417
E-mail: cprm@go.cprm.gov.br

Superintendência Regional de Belo Horizonte / SUREG-BE

Av. Brasil, 1731 - Funcionários
CEP: 30140-002 - Belo Horizonte - MG
Fone: (0xx31) 3261-0332 Fax: (0xx31) 3261-5585
E-Mail: suregbh@cprm.bh.gov.br

Superintendência Regional de São Paulo / SUREG-SP

Rua Costa, 55 - Cerqueira César
CEP: 01348-010 - São Paulo - SP
Fone: (0xx11) 3258-4744 Fax: (0xx11) 3256-8430
E-Mail: cprmsp@sp.cprm.gov.br

Superintendência Regional de Porto Alegre / SUREG-PA

Rua Banco da Província, 105 - Santa Teresa
CEP: 90840-030 - Porto Alegre - RS
Fone: (0xx51) 3233-7311 Fax: (0xx51) 3233-7772
E-Mail: sureg@pa.cprm.gov.br

Residência de Fortaleza / REFO

Av. Antônio Sales, 1418 - Joaquim Távora
CEP: 60135-101 - Fortaleza - CE
Fone: (0xx85) 3246-1242 Fax: (0xx85) 3246-1242
E-Mail: refo@cprm.gov.br

Residência de Teresina - RETE

Rua Goiás, 312 - Sul - CEP: 64001-570 - Teresina - PI
Fone: (0xx86) 3222-4153 Fax: (0xx86) 3222-6651
E-Mail: cprm@te.cprm.gov.br

Residência de Porto Velho / REPO

Av. Lauro Sodré, 2561 - Bairro Tanques
CEP: 78904-300 - Porto Velho - RO
Fone: (0xx69) 3901-3701 Fax: (0xx69) 3901-3702
E-Mail: secretaria@pv.cprm.gov.br

Núcleo de Apoio de Natal / NANA

Centro Administrativo do Estado, bl. 10, da Secretaria de Desenvolvimento Econômico
CEP: 59064-901 - Natal - RN
Fone: (0xx84) 3231-1170 Fax: (0xx84) 3232-1731
E-mail: julionesi@re.cprm.gov.br

Núcleo de Apoio de Criciúma / NUMA

Rua Paschoal Meller, 73 Bairro Universitário
CEP: 88805-380 Criciúma - SC
Fone: (0xx48) 431-7541 Fax: (0xx48) 431-7650
E-mail: krebs@pa.cprm.gov.br

Núcleo de Apoio de Cuiabá / NABA

Rua da Fé, 177 Jardim Primavera
CEP: 78030-090 Cuiabá - MT
Fone: (0xx65) 637-5008 Fax: (0xx65) 637-3714
E-mail: waldemar@go.cprm.gov.br

Ouvidoria

Av. Pasteur, 404 - 3º andar - Urca
CEP: 22290-240 - Rio de Janeiro - RJ
Fone: (0xx21) 2295-4697
E-mail: ouvidoria@rj.cprm.gov.br

CPRM - SERVIÇO GEOLÓGICO DO BRASIL
<http://www.cprm.gov.br>
