

# PROJETO REVITALIZAÇÃO E INSTALAÇÃO DE SISTEMAS SIMPLIFICADOS DE ABASTECIMENTO NO NORDESTE

## RELATÓRIO SINTETIZADO



### IMPLANTAÇÃO DE SISTEMA SIMPLIFICADO DE ABASTECIMENTO DE ÁGUA NA COMUNIDADE SÍTIO RAPOSA

MUNICÍPIO DE HIDROLÂNDIA - CE

**MINISTÉRIO DA INTEGRAÇÃO NACIONAL**

*Geddel Quadros Vieira Lima*  
Ministro de Estado

**SECRETARIA DE INFRA-ESTRUTURA  
HÍDRICA**

*João Reis Santana Filho*  
Secretário

**DEPARTAMENTO DE PROJETOS E  
OBRAS HÍDRICAS**

*Marcelo Pereira Borges*  
Diretor

**MINISTÉRIO DE MINAS E ENERGIA**

*Nelson José Hubner Moreira*  
Ministro de Estado (interino)

**SECRETARIA DE GEOLOGIA, MINERAÇÃO  
E TRANSFORMAÇÃO MINERAL**

*Claudio Scliar*  
Secretário

**SERVIÇO GEOLÓGICO DO BRASIL –  
CPRM**

*Agamenon Sérgio Lucas Dantas*  
Diretor-Presidente

*José Ribeiro Mendes*  
Diretor de Hidrologia e Gestão Territorial

*Manoel Barretto da Rocha Neto*  
Diretor de Geologia e Recursos Minerais

*Eduardo Santa Helena*  
Diretor de Administração e Finanças

*Fernando Pereira de Carvalho*  
Diretor de Relações Institucionais e  
Desenvolvimento

*Frederico Cláudio Peixinho*  
Chefe do Departamento de Hidrologia

*José Emilio Cavalcante de Oliveira*  
Chefe da Divisão de Hidrogeologia e  
Exploração

*José Wilson de Castro Temoteo*  
Superintendente Regional de Recife

*José Carlos da Silva*  
Gerente de Hidrologia e Gestão Territorial

**MINISTÉRIO DE MINAS E ENERGIA  
SECRETARIA DE GEOLOGIA, MINERAÇÃO E TRANSFORMAÇÃO MINERAL  
CPRM - SERVIÇO GEOLÓGICO DO BRASIL  
DIRETORIA DE HIDROLOGIA E GESTÃO TERRITORIAL**

**MINISTÉRIO DA INTEGRAÇÃO NACIONAL  
SECRETARIA DE INFRA-ESTRUTURA HÍDRICA  
DIRETORIA DE OBRAS HÍDRICAS**

**PROJETO REVITALIZAÇÃO E INSTALAÇÃO DE  
SISTEMAS SIMPLIFICADOS DE ABASTECIMENTO  
NO NORDESTE**

**IMPLANTAÇÃO DE SISTEMA SIMPLIFICADO  
DE ABASTECIMENTO DE ÁGUA NA  
COMUNIDADE SÍTIO RAPOSA  
MUNICÍPIO DE HIDROLÂNDIA - CE**

**RELATÓRIO SINTETIZADO**

Antonio Artur Cortez  
Breno Augusto Beltrão  
Ernando Jeronimo Pimentel  
José Carlos da Silva  
Simeones Néri Pereira

**2007**

## EQUIPE EXECUTORA

### COORDENAÇÃO DO PROJETO

#### COORDENAÇÃO GERAL

Frederico Cláudio Peixinho

#### COORDENAÇÃO DO SUBPROGRAMA CADASTRAMENTO, RECUPERAÇÃO, REVITALIZAÇÃO E INSTALAÇÃO DE POÇOS

José Emílio Carvalho de Oliveira

#### COORDENAÇÃO REGIONAL

José Carlos da Silva

#### COORDENAÇÃO OPERACIONAL

Simeones Néri Pereira

### EQUIPE TÉCNICA DE CAMPO

#### Núcleo Mossoró - RN

Ari Teixeira de Oliveira  
Raimundo Nonato Nolasco Nogueira  
Carlos Fernandes V. Gomes

#### Núcleo Centro Sul - CE

José Nilberto Lins de Alencar  
Paulo Nunes Magalhães

#### Núcleo Centro Oeste - CE

Emicles Pereira Celestino de Souza  
Cristiano Jorge de Oliveira  
Claudionor de Figueiredo  
Francisco das Chagas Araújo  
José Antonio Frazão  
José Ribamar Garcia  
Osvaldo Lobo Barros Neto

#### Núcleo Centro Leste - CE

Francisco Alves Pessoa  
Jader Parente Filho  
Luiz da Silva Coelho

### ARTICULAÇÃO INSTITUCIONAL

Ernando Jeronimo Pimentel  
Clodionor Carvalho de Araújo

### APOIO OPERACIONAL

Antonio Artur Cortez  
Teonilze Camargo de Araújo

### MOBILIZAÇÃO E SENSIBILIZAÇÃO SOCIAL

Ana Maria de Azevedo  
Zenólia Fernandes Feitosa

### APOIO TÉCNICO

Breno Augusto Beltrão  
Espedita Gonçalves de Torres  
José Pessoa Veiga Júnior  
Robson de Carlo da Silva

### APOIO ADMINISTRATIVO

Alcemir da Silva  
Adevânia Fonseca  
Alcides Jorge de Andrade  
Almir Alexandre  
Aline Oliveira de Lima  
Carlos Antônio L. Rossiter  
Gilberto Alcântara de Souza  
Gilberto Augusto Pinto Ribeiro Júnior  
Gilberto Lapa  
Gilvani Alves de Lima  
Genival Inácio de Araújo  
Magnólia Vicente de Carvalho  
Maria Aparecida Crispim Lima  
Maria da Penha S. N. de Siqueira  
Maria de Fátima Ferraz Xavier  
Miriam Áurea da Silva Xavier  
Nivaldo Vieira  
Roberto Biondi  
Romualdo Nunes  
Ismar Eduardo Just Leal  
Jorge Rabelo Tavares  
José Sebastião Xavier  
Luis Paulo de Godoy  
Severino Joaquim da Silva  
Simone Torreão  
Verônica do Carmo Magalhães

### EDITORIAÇÃO E EDIÇÃO FINAL

Ana Paula Rangel Jacques  
Aline Oliveira de Lima  
Claudio Scheid

### ANALISTA DE INFORMAÇÕES

Dalvanise da Rocha S. Bezerril

CPRM – Serviço Geológico do Brasil  
Implantação de sistema simplificado de  
abastecimento de água na Comunidade Sítio  
Raposa, Município de Hidrolândia – CE. Relatório  
sintetizado / organizado: Antonio Artur Cortez ...[et  
al.]. - Recife: CPRM/MIN, 2007.  
– 33 p. : il.

“Projeto Revitalização e Instalação de  
Sistemas Simplificados de Abastecimento no  
Nordeste, Estado do Ceará”

1. Poços. 2. Água Subterrânea. 3. Ceará.  
I. Cortez, Antonio Artur II. Beltrão, Breno Augusto  
III. Pimentel, Ernando Jeronimo IV. Silva, José  
Carlos da V. Pereira, Simeones Néri V. Título.

CDD 551.49

## APRESENTAÇÃO

---

*Desde 1998, a CPRM – Serviço Geológico do Brasil vem desenvolvendo o Programa de Água Subterrânea para o Nordeste, dentro dos objetivos de sua missão, que é gerar e difundir conhecimento básico de geologia e hidrologia para o desenvolvimento sustentável do Brasil. No período compreendido entre 2002 e 2004 foram cadastrados, na quase totalidade dos municípios nordestinos, todos os poços tubulares encontrados pelas equipes.*

*Os resultados deste Projeto apontam uma grande quantidade de poços não instalados e paralisados por motivos diversos, que constituem um potencial não aproveitado de produção de água.*

*A revitalização e a instalação de uma parcela desses poços ou de outros, indicados por diversas entidades governamentais e não governamentais, constituem objetivos deste Projeto.*

*Esta ação estratégica, que visa beneficiar milhares de pessoas, está sendo viabilizada por meio da parceria firmada entre a CPRM e o Ministério da Integração Nacional, através da Diretoria de Obras Hídricas da Secretaria de Infra-Estrutura Hídrica. Os recursos financeiros foram disponibilizados para a CPRM por descentralização orçamentária. As atividades foram desenvolvidas pela CPRM através da Superintendência Regional de Recife, com apoio da Residência de Fortaleza, no estado do Ceará. No Rio Grande do Norte, os poços revitalizados foram indicados, em sua maior parte, pela Secretária de Recursos Hídricos.*

*O objetivo fundamental do convênio está direcionado à revitalização e instalação de poços, constituindo Sistemas Simplificados de Abastecimento por Água Subterrânea (SSAs) nos municípios participantes do Programa Fome Zero ou de mais baixo IDH. Os poços contemplados devem apresentar perspectivas de sustentabilidade de produção, por longo período de tempo.*

*Foram beneficiadas 2.840 famílias no estado do Ceará e 1.733 no Rio Grande do Norte, várias escolas, localizados em 36 municípios do semi-árido. No total foram construídos 74 Sistemas Simplificados de Abastecimento no Ceará e 45 no Rio Grande do Norte, a partir da revitalização de poços paralisados ou não instalados e revitalizados em parceria com as Prefeituras.*

---

<b>1. INTRODUÇÃO</b>	1
<b>2. OBJETIVOS</b>	3
2.1 - Objetivos da construção do SSA Sítio Raposa	3
<b>3. LOCALIZAÇÃO E ACESSO</b>	5
3.1 - Localização e acesso ao Município de Hidrolândia	5
3.2 - Localização e acesso ao SSA Sítio Raposa	6
<b>4. DOMÍNIO HIDROGEOLÓGICO</b>	7
<b>5. DIAGNÓSTICO TÉCNICO</b>	8
5.1 - Definição da capacidade de produção do poço	8
5.2 - Teste de bombeamento	8
5.3 - Vazão de exploração do poço	8
<b>6. DIAGNÓSTICO TÉCNICO-SOCIAL</b>	9
<b>7. FASE CONSTRUTIVA DO SSA</b>	13
7.1 - Instalações elétricas do poço	13
7.2 - Cerca de proteção das instalações do poço	13
7.3 - Reservatório de água	13
7.4 - Sistemas de educação e adução	13
7.5 - Sistema de distribuição de água	14
<b>8. RESULTADOS OBTIDOS</b>	15
<b>9. CONCLUSOES E RECOMENDAÇÕES</b>	16
<b>10. BIBLIOGRAFIA</b>	17
<b>ANEXOS</b>	18
<b>ANEXO 1 - TESTE DE BOMBEAMENTO</b>	19
<b>ANEXO 2 - ANÁLISE FÍSICO-QUÍMICA DA ÁGUA</b>	20
<b>ANEXO 3 - EQUIPAMENTOS UTILIZADOS</b>	21
<b>ANEXO 4 - DOCUMENTAÇÃO DA ASSOCIAÇÃO</b>	23
<b>ANEXO 5 - PLANTAS</b>	24

---

## 1. INTRODUÇÃO

---

Historicamente, as secas atingem praticamente todas as comunidades rurais do semi-árido. As conseqüências que este fenômeno natural traz aos nordestinos são refletidas na escassez de água para beber e para a dessedentação de animais, na produção de alimentos, na migração do nordestino, dentre outras dificuldades que afetam o povo do polígono das secas.

Dentre as diversas opções de suprimento de água para amenizar as conseqüências das secas, destaca-se a construção de **Sistemas Simplificados de Abastecimento por Água Subterrânea - SSAs**. Comparada a outras obras para suprimento de água a revitalização de sistemas de abastecimentos é, também, menos onerosa por utilizar poços não instalados ou com atividades paralisadas.

Para muitas localidades a construção de outro tipo de sistema de abastecimento, por exemplo, açude, é pouco viável em razão da presença de solos arenosos, características de escoamento do riacho a ser barrado, afloramentos rochosos e outras desvantagens inerentes a este tipo de manancial.

Em localidades como esta o abastecimento por água subterrânea ganha importância adicional por resistir, em curto prazo, a fenômenos naturais como: baixa precipitação pluviométrica, elevada evapotranspiração potencial e contaminação.

O Projeto foi concebido e implementado visando a redução do déficit hídrico, em comunidades que dispunham de um poço tubular paralisado ou não instalado, em condições de recuperabilidade e disposição local para participação e organização comunitária, visando o gerenciamento dos **Sistemas Simplificados de Abastecimento (SSAs)** implantados. O objetivo é disponibilizar água para o consumo humano, animal e agrícola na região do semi-árido.

Assim, constituíram *condicionantes iniciais* para escolha das comunidades beneficiadas:

- Disponibilidade de um poço, localizado em terreno público ou terreno privado em que o proprietário assine, em cartório, o termo de cessão do uso da água para a comunidade, com condições mecânicas de recuperação e água de boa qualidade;
- Benefício direto de, no mínimo, **100** pessoas;
- Demanda, organização e participação da comunidade
- Município participante do Programa Fome Zero;
- Município considerado em situação de emergência, em virtude dos efeitos das secas.

Os **Sistemas Simplificados de Abastecimento (SSAs)**, instalados em poços de água doce, apresentam os seguintes componentes:

- Sistema de bombeamento e educação - bomba, tubos edutores e acessórios hidráulicos e elétricos;
- Sistema de adução e reservatório - tubulação adutora e caixa d'água;
- Sistema de distribuição - chafariz comunitário e bebedouro para animais;
- Instalação de proteção - cercado de proteção para o poço e o chafariz.

Os trabalhos foram desenvolvidos de modo a destacar os compromissos de transparência e de responsabilidade social com os diversos públicos envolvidos. O processo de seleção de poços para recuperação e de comunidades beneficiadas, envolveu dezenas de atores representantes de entidades governamentais e não governamentais. Destacam-se as seguintes etapas:

- Execução de diagnóstico técnico nos poços indicados, constatando suas condições de acessibilidade, recuperabilidade e qualidade da água;
- Execução de teste de bombeamento para atestar a capacidade de produção - vazão e possibilidade de sustentabilidade em determinado período de tempo;
- Caracterização socioeconômica das comunidades - intervenção para conhecimento do perfil da comunidade;
- Mobilização e sensibilização das comunidades beneficiadas;
- Definição do projeto executivo - serviços necessários, recuperações de estruturas já existentes, construções necessárias, etc;
- Construção do Sistema, instalação da unidade de bombeamento e operação do Sistema;
- Consolidação da Organização Comunitária, em busca da sustentabilidade do Sistema.



## 2. OBJETIVOS

### 2.1 - OBJETIVOS DA CONSTRUÇÃO DO SSA SÍTIO RAPOSA

Durante os trabalhos de seleção de poços para revitalização, foi detectada a existência de um poço artesiano (foto 2.1) em terreno público, ainda não cadastrado pela CPRM. O poço perfurado havia algum tempo, permanecia ainda não instalado, deixando de proporcionar às 40 famílias da comunidade do Sítio Raposa um abastecimento menos difícil e com água de melhor qualidade.

Estas pessoas se serviam de carro-pipa e também captavam água em condições precárias, utilizando uma cacimba distante cerca de 1 km das residências. Na comunidade funciona uma escola que também passa por dificuldades de abastecimento de água.



**Foto 2.1 - Situação pretérita do poço do Sítio Raposa**

Neste contexto, visando a melhoria de vida daquela comunidade, este programa ambiciona os seguintes objetivos básicos:

- Revitalizar e instalar uma bomba adequada no poço, incluindo a construção de um SSA, de modo a melhor atender as condições de captação, armazenamento e distribuição d'água, para esta população carente do Sítio Raposa;

- Atender a uma microrregião com baixo *Índice de Desenvolvimento Humano (IDH)*, contribuindo para o desenvolvimento de uma comunidade do semi-árido cearense e possibilitando o incremento das atividades produtivas locais como: pecuária, apicultura, horticultura, pequenas irrigações, dentre outras atividades que proporcionem a fixação do homem do campo e o seu bem-estar;
  
- Obter por meio de questionários específicos, o perfil sócio-econômico da comunidade beneficiada pelo projeto;
  
- Conscientizar essa população do meio rural de que o poço e suas instalações constituem obras de engenharia normalmente caras, e que recebê-las é um privilégio de toda a comunidade, escolhida dentro de um vasto universo de comunidades carentes merecendo, portanto, cuidados especiais para sua preservação, inclusive nos períodos chuvosos de abundância de água, quando os poços passam a ser menos utilizados;
  
- Informar e divulgar por meio de uma abordagem técnica os dados obtidos e analisados, registrando-os definitivamente.



### 3.2 - LOCALIZAÇÃO E ACESSO AO SSA SÍTIO RAPOSA

O SSA do Sítio Raposa foi construído numa área que engloba o poço, localizada, em linha reta, a 14,5 km SW de Hidrolândia.

O acesso pode ser realizado através de 20 km de estrada carroçável. O poço apresenta as coordenadas geográficas 04°27'30,3" de latitude sul e 40°31'34,8" de longitude oeste (figura 3.2).



Figura 3.2 - Localização do SSA Sítio Raposa

#### 4. DOMÍNIO HIDROGEOLÓGICO

---

No Município de Hidrolândia ocorrem dois domínios hidrogeológicos distintos: rochas cristalinas e depósitos aluvionares.

As rochas cristalinas predominam totalmente na área e representam o que é denominado comumente de “aqüífero fissural”. Como basicamente não existe uma porosidade primária nesse tipo de rocha, a ocorrência da água subterrânea é condicionada por uma porosidade secundária representada por fraturas e fendas, o que se traduz por reservatórios aleatórios, descontínuos e de pequena extensão. Dentro deste contexto, via de regra, as vazões produzidas por poços são pequenas e a água, em função da falta de circulação e dos efeitos do clima semi-árido é, na maior parte das vezes, salinizada. Tais condições atribuem um potencial hidrogeológico baixo para as rochas cristalinas sem, no entanto, diminuir sua importância como alternativa de abastecimento em casos de pequenas comunidades ou como reserva estratégica em períodos prolongados de estiagem.

Os depósitos aluvionares são representados por sedimentos areno-argilosos recentes, que ocorrem margeando as calhas dos principais rios e riachos que drenam a região, e apresentam, em geral, uma boa alternativa como manancial, tendo uma importância relativa alta do ponto de vista hidrogeológico, principalmente em regiões semi-áridas com predomínio de rochas cristalinas.

Normalmente, a alta permeabilidade dos termos arenosos compensa as pequenas espessuras, produzindo vazões significativas.

## 5. DIAGNÓSTICO TÉCNICO

As atividades de campo foram iniciadas com uma visita ao poço, ainda não cadastrado pela CPRM, visando o diagnóstico técnico (foto 2.1).

Nesta fase o poço foi localizado, georreferenciado com o uso de equipamento GPS e executada a medição do nível estático (NE = 2,86m), por meio de um medidor elétrico de nível. Em seguida foi verificado o diâmetro de 6", descido um corpo de prova para observar a desobstrução e medida a profundidade do poço em 50,75 m; que embora construído havia algum tempo, ainda permanecia, quando do diagnóstico em 2006, sem ser instalado. Realizou-se então a coleta d'água, para verificação da turbidez, odor e medição da condutividade elétrica.

Essas características foram avaliadas *in loco*, mostrando os seguintes resultados: água límpida, inodora e potável, com condutividade elétrica de 798  $\mu\text{S}/\text{cm}$ . A partir destes resultados o poço foi programado para definição da capacidade de produção.

### 5.1 DEFINIÇÃO DA CAPACIDADE DE PRODUÇÃO DO POÇO

A avaliação da produção deste poço tubular teve duas fases: Na primeira fase realizou-se uma limpeza da água, desenvolvimento do aquífero, e avaliação volumétrica preliminar, com utilização de compressor. Na segunda fase usou-se uma bomba submersa.

### 5.2 - TESTE DE BOMBEAMENTO

A metodologia adotada para o teste de produção do poço com bomba submersa foi o teste contínuo por oito horas, observado na seqüência de tempo em minutos, como mostra o anexo 1.

O poço apresentou ND = 10,54 metros, após 480 minutos de bombeamento, que foi executado com uma bomba submersa trifásica de 0,5 HP, com crivo na profundidade de 35 m e vazão de teste Q = 1.560 litros/hora, registrando-se um rebaixamento total de 7,68 m. O método utilizado foi o volumétrico, que consiste em marcar o tempo para encher um recipiente de volume conhecido, no caso, um vasilhame de 20 litros. A coluna auxiliar utilizada na medição dos diversos níveis era constituída de 33 m de tubos de PVC de 1/2".

Após o término do bombeamento foi registrada a recuperação do nível do poço, pelo período de 180 minutos, utilizando-se a seqüência de tempo em minutos, conforme expresso no anexo 1. Ao final deste tempo o poço atingiu o ND = 3,45 m, portanto ainda 0,59 m abaixo do nível estático NE = 2,86m.

### 5.3 - VAZÃO DE EXPLOTAÇÃO DO POÇO

Na determinação da vazão de exploração do poço adotou-se a fórmula empírica usada para rochas sedimentares:

$$\text{Vazão para Instalação do Poço} = \text{Vazão Específica} \cdot 8 \text{ Horas} \times \text{Rebaixamento Disponível}$$

Foi definida a vazão de exploração de 2.500 litros/hora, considerando-se as características do poço e necessidade atual da comunidade. Para esta vazão, selecionou-se uma bomba Ebara, modelo 4BPS 5-06, de 1,5 HP, 220V, monofásica, com uma coluna edutora constituída de tubo geomecânico de 1 1/2", instalada a 24 m de profundidade (crivo da bomba).

Após a realização do teste de bombeamento foi coletada uma amostra d'água, para análise físico-química (anexo 2). Esses dados, devidamente tratados e consistidos, determinaram a seleção do poço para a fase de diagnóstico técnico-social e construção do SSA, conforme descrição dos itens e subitens a seguir.

## 6. DIAGNÓSTICO TÉCNICO-SOCIAL

### PERFIL SÓCIO-ECONÔMICO

Localidade: **SÍTIO RAPOSA**  
Data do levantamento: 11/12/06

Município: **HIDROLÂNDIA / CE**  
Técnico Responsável : **ANA AZEVEDO**

#### 1. Aspectos físicos e geográficos:

1.1. Distância da sede do município : **20 km**  
1.2. N<sup>o</sup>. de domicílios aglomerados : **40**

1.3. Distância da capital : **280 km**  
1.4. N<sup>o</sup>. de domicílios dispersos :

#### 2. População:

2.1 População estimada da localidade: **200** (n<sup>o</sup>. de domicílios x 5)

#### 3. Características da comunidade:

Tradicional () Área de Assentamento ( ) Reserva Indígena ( ) Quilombo ( ) Parque Nacional ( )

#### 4. Atividades Econômicas:

Criação de animais () Cultivos de Subsistência () Cultivos Comerciais ( )  
Extrativismo ( ) Artesanato ( ) Pesca ( ) Outras (descrever)

4.1. Atividade Predominante: **AGRICULTURA**

#### 5. Mananciais disponíveis na comunidade ou no seu entorno :

Rios: ( ) Permanente ( ) Intermitente ( )  
Aguasdas ( ) Barragens ( ) Riacho ( ) Cacimbas () Poço () Outros ( )

5. 1 Formas de abastecimento atual :  
**Descrever**

### A COMUNIDADE SE ABASTECE COM ÁGUA DE CACIMBAS OU CACIMBÕES

#### 6. Urbanização :

Ruas pavimentadas ( )	Hotel ( )	Canais de televisão ( )
Coleta de lixo ( )	Rede esgoto ( )	Emissoras de rádio ( )
Posto telefônico ( )	Elettricidade ( <input checked="" type="checkbox"/> )	Comércio ( )
Posto de Saúde ( )	Correio ( )	Feira livre dia _____
Posto Policial ( )	Farmácia ( )	Mercados ( )
Serviço Bancário ( )	Posto de gasolina ( )	Armazéns ( )

#### 7. Acesso:

Estradas pavimentadas ( ) estradas não pavimentadas ()

#### 8. Rodovias de acesso:

Municipais () Estaduais ( ) Federais ( )

#### 9. Transporte:

Existe serviço regular de transporte na localidade ? () Qual ? (**D'20**)  
Periodicidade: Diária () Uma vez por dia ( ) Uma vez por semana ( )

#### 10. Rede escolar:

Existem escolas na localidade? Sim () Quantas ( **01** ) Não ( )  
Caso não exista especificar para onde se dirige a população para estudar?



**11. Escolaridade da população cadastrada: p/amostragem**

Analfab. (%)	1º Grau incompleto (%)	1º Grau completo (%)	2º Grau incompleto (%)	2º Grau completo (%)	Superior Incompleto (%)	Superior Completo (%)
	X					

**12. Saúde :**

Doenças mais freqüentes: **GRIPES**

**12.1 Doenças de veiculação hídrica :** esquistossomose ( ) diarréias ( ) dengue ( ) outras ( )

13.1. Qual a freqüência da visita do médico à localidade ?

Diária ( ) Semanal ( ) Quinzenal ( ) Mensal ( ) Não há ( X )

**12.2** Em caso de inexistência e/ou ineficiência do atendimento médico para onde se dirige a população e que tipo de atendimento encontra?

**SEDE DO MUNICÍPIO**

**12.3.** Aconteceram epidemias nos últimos 02 anos? Em caso positivo indicar as doenças :

-

**12.4.** Existem programas de saúde na localidade e quais as instituições responsáveis.

**AGENTE DE SAÚDE, PSF, SECRETARIA DE SAÚDE**

**12.5** Que outros recursos utiliza a população para o tratamento de saúde ?

**REMÉDIOS CASEIROS**

**13. Renda Familiar :**

**13.1** Qual a renda familiar predominante na localidade em salário mínimo (SM): p/amostragem

Até 1 SM %	2 SM %	Até 5 SM %	Acima de 5 SM %
X			

**14. Padrão predominante dos domicílios: p/amostragem**

**14.1** Tipo de Construção:

Construção			Piso			Cobertura				Condições Gerais		
Adobe	Tijolo	Outros	C.Batido	Cimento	Cerâmica	Telha	Palha	Amiant.	Outros	S/revest.	C/revest.	Pintura
	X			X		X					X	

**14.2** Forma predominante de ocupação:

Própria	Cedida	Alugada	Outros
X			

**15. Média de despesas com energia elétrica:**

P/amostragem R\$ **20,00**

**16. Empreendimentos existentes na comunidade:**

-

**16.1** Vocação Econômica Natural:

**CULTURA DE MILHO, FEIJÃO E ARROZ**



### 17. Ocupação predominante

Lavrador	Comerciante	Pedreiro	Carpinteiro	Aposentado	Outros (especificar)
X					

### 18. Aspectos da organização :

#### 18.1 Associação Comunitária

Nome da Associação: ASSOCIAÇÃO COMUNITÁRIA JOÃO CUNHA FILHO – SERROTE - VARZEA DO OSSO - RAPOSA	Presidente : VALDEMAR POSSIDÔNIO DE MORAIS
	Telefone para contato
Data de fundação :18/07/1998	
Endereço: SÍTIO RAPOSA	Mandato da atual diretoria : 05/08/05 À 25/08/07
	Realização de eleições em : 25/08/2005
CNPJ: 03.411.649/0001-93	Projetos e convênios realizados ou em andamento :
Registro em cartório : 19/12/06	SSA's (CPRM)
Periodicidade das reuniões ordinárias :01 MÊS	Nível de participação dos associados : REGULAR

### 19. Aspectos sócios –culturais:

19.1 Descrever brevemente a história da comunidade ( fundação do povoado , motivos que levaram à criação do povoado/fatos marcantes): OPCIONAL.

19.2 Festas e eventos tradicionais da comunidade e período de realização:  
FESTAS RELIGIOSAS

19.3 Assinalar as instituições religiosas encontradas na comunidade (quantidade)

Igreja Católica: (x) Terreiro de Candomblé ( ) Igreja Universal ( )  
Igreja Assembléia de Deus: ( ) Outros, especificar:  
Centro Espírita: ( ) Testemunha de Jeová : ( )  
Igreja Adventista do 7º Dia: ( ) Igreja Batista ( )

19.4 Indicar se residem na localidade:

( ) Padres ( ) Freiras ( ) Lideranças religiosas  
( ) Pastores ( ) Pai de Santo ( ) Outros, especificar \_\_\_\_\_

19.5 Outras organizações sociais existentes na localidade:

Organizações/Nome	Caráter da Organização	Responsável	Tel . para contato
-	-	-	-

19.6 Equipamentos de lazer , atividades culturais e esportivas:

Clubes ( ) Parques ( ) sala de projeção ( ) Biblioteca ( ) Campo de futebol (X)  
Centro Cultural ( ) Outros ( ) especificar:

### 20. Desenvolvimento Local

20.1 Principais conquistas econômicas e sociais da comunidade nos últimos 05 anos

ENERGIA,, POÇO PROFUNDO

20.2. Instituições públicas / privadas ou não governamentais que atuam na localidade:

EBDA ( ) CAR ( ) INTERBA ( ) CERB ( ) DIRES ( )  
F.N.S. ( ) Outros ( ) especificar:

21. Concordância com o pagamento de tarifa: TENDENCIA

Sim (X) Não ( )

Comentar FORMA DE CONTROLAR CONSUMO

As fotos 6.1 e 6.2 registram uma reunião da comunidade do *Sítio Raposa* com membros da equipe do projeto.



Fotos 6.1 e 6.2 - Ação sócio-educativa na comunidade de Sítio Raposa

## 7. FASE CONSTRUTIVA DO SSA

---

A construção deste SSA seguiu o modelo padrão, conforme planta, ocupando uma área de 45 m<sup>2</sup> ( 6m x 7,5m ), dividido em duas áreas distintas: a área do chafariz, de livre acesso aos usuários; e a das instalações do poço, restrita às pessoas responsáveis pela operação e manutenção do sistema. As duas áreas são separadas por cerca e possuem portões de acesso independentes (vide plantas, baixa e de detalhe, anexo 5).

### 7.1 - INSTALAÇÕES ELÉTRICAS DO POÇO

Foi construída uma rede elétrica monofásica com extensão de 100 metros, e mais as seguintes instalações: poste de concreto armado com seis metros, fixado no solo com concreto magro a 1,50 m de profundidade, para fixação da caixa de medição; dois eletrodutos de PVC, duas curvas de PVC, uma caixa de medição, um disjuntor de 30A, sistema de aterramento, seis metros de cabo 4 mm<sup>2</sup> e dois metros de fio 10 mm<sup>2</sup>, para ligação do quadro de comando do SSA à rede de energia.

Todos estes componentes foram implantados conforme padrões da concessionária estadual de energia elétrica.

### 7.2 - CERCA DE PROTEÇÃO DAS INSTALAÇÕES DO POÇO

A cerca de proteção foi construída com estacas pré-moldadas de concreto armado, com dimensões 0,12 m x 0,12 m x 2,70 m, pontas superiores inclinadas para fora a 45°, ficando com uma altura útil de 2,20 m e espaçamento de 1,50 m.

As estacas foram interligadas por uma mureta de alvenaria com 0,60 m de altura. A partir daí, 13 fios de arame liso, galvanizado, diâmetro 4 mm, com espaçamento de 10 cm em média até o início da inclinação das estacas e 20 cm na parte inclinada, fecham a parte superior. As estacas e as muretas foram pintadas com cal branca. A parede frontal do chafariz tem 1,0m de altura, revestida com azulejos de cor branca, garantindo a impermeabilização e a higiene, sendo margeada por calçada em alvenaria com a largura de 1,0 m.

Os portões foram construídos com chapas galvanizadas até uma altura de 0,60 m e tela de arames galvanizados de 6 mm, com malha de 2", sendo fixados a estacas pré-moldadas, para acesso às instalações do poço, caixa d'água e chafariz. A pintura foi feita com esmalte sintético, na cor azul del rey.

### 7.3 - RESERVATÓRIO DE ÁGUA

A caixa d'água elevada tem capacidade para 5.000 litros e foi instalada com altura útil de 6m, construída em fibra de vidro, com parafusos de fixação na tampa e afixada à base por cordas de nylon de seda de ½". Foi assentada num capitel (base de apoio pré-moldada), com dimensões em conformidade com a mesma, colocado por encaixe em uma coluna pré-moldada de concreto armado, formato cilíndrico, com 7,5 m, fixada a uma fundação de concreto armado no solo, com 1,20 m x 1,20 m x 1,50 m de profundidade.

### 7.4 - SISTEMAS DE EDUÇÃO E ADUÇÃO

A coluna edutora, que sai da bomba até a superfície, é composta por tubos de PVC, tipo geomecânico, com 24 m de comprimento e 1½" de diâmetro, conectado à bomba por uma luva de redução de aço galvanizado 1 ½" x 1 ¼".

Da superfície do poço para a caixa d'água, a adução é composta por 3 m de tubos de PVC, soldáveis, de 40 mm x 6 m.

## 7.5 - SISTEMA DE DISTRIBUIÇÃO DE ÁGUA

A coluna principal de distribuição de água foi construída com tubos soldáveis de PVC 40 mm, tendo um registro geral metálico, de esfera, instalado na coluna.

A distribuição segue o seguinte esquema:

1. Uma ligação direta para o chafariz, onde a tubulação sofre redução para 25 mm. No chafariz foram instaladas quatro torneiras de latão de  $\frac{3}{4}$ " para o abastecimento de pequenos vasilhames;
2. Uma saída d'água lateral com tubulação de 40 mm, com saída elevada a cerca de 2,10 m de altura, ligada a uma mangueira cristal de  $1\frac{1}{2}$ ", com registro metálico de esfera independente para carregamento de vasilhames maiores de água (200 l) em transportes de tração animal e/ou carros-pipa.

## 8. RESULTADOS OBTIDOS

---

O Sistema Simplificado de Abastecimento por Água Subterrânea (SSA) construído no Sítio Raposa proporcionou um bom resultado. A vazão de exploração do poço de 2.500 l/h, é adequada às necessidades atuais da comunidade, incluindo a escola; e está de acordo com a capacidade produtiva do aquífero, evidenciada por uma vazão específica de 203,12 l/h/m.

A água é de boa qualidade ( 798  $\mu\text{S}/\text{cm}$  ), sendo apropriada para consumo humano primário e secundário, irrigação e pecuária. Assim, a instalação do poço e a construção do sistema supracitado se justificaram pela melhoria substancial proporcionada nas condições de captação, armazenamento e distribuição.

A instalação do poço e a construção do sistema aboliram a precariedade na captação e no abastecimento de água pelo qual cotidianamente passava a população local, condicionada a deslocamentos de 1,0 km até a cacimba ou ao abastecimento por carro-pipa; e sujeita às inadequadas condições físicas e de proteção sanitária, presentes nos reservatórios deste tipo; além é claro, da dependência na quantidade de chuvas na região.

## 9. CONCLUSÕES E RECOMENDAÇÕES

---

A preservação dos *Sistemas Simplificados de Abastecimento por Água Subterrânea (SSAs)* das áreas rurais do nordeste torna-se mais difícil na medida em que a equipe de implantação entrega a obra e afasta-se da localidade atendida. Constata-se facilmente que a maioria dos SSAs apresenta problemas recorrentes relativos à operação e manutenção.

Entre outras dificuldades para manter os poços funcionando destacam-se: a operação inadequada dos SSAs, as depredações, os cortes de energia elétrica por falta de pagamento de contas, e o descuido com a preservação e a manutenção da fonte subterrânea. A maioria destas causas é agravada no período chuvoso, quando há uma maior oferta de água de boa qualidade.

Sobre o convívio comunitário observa-se facilmente: a falta de compromisso com a obra pública, a desorganização das pessoas, o despreparo técnico, conflitos entre os moradores da comunidade, a dependência do poder público e ausência de iniciativa.

Neste contexto tem-se a paralisação ou abandono da obra. Com isto ocorre a carência de água para toda a comunidade. Fatalmente advirão maiores custos na obtenção do precioso líquido e são criadas condições favoráveis à manipulação política da comunidade, através do abastecimento de água.

Um gerenciamento eficaz, capaz de manter o sistema em funcionamento contínuo, constitui um desafio. Para obtê-lo faz-se necessária a adequação de algumas ações que visem assegurar a participação e a organização comunitária. Um resultado importante é obtido quando se incorpora à equipe responsável pela condução dos serviços uma nova visão de cidadania e eficácia em construção de obras públicas cumprindo, sempre que possível, as solicitações e alternativas de melhor atendimento à comunidade.

Para a sustentabilidade do SSA instalado recomendam-se ações educativas, de monitoração e fiscalização, abrangendo desde a orientação para troca de pequenas peças até consertos e substituições de equipamentos como bombas submersas, caixas d'água, dentre outros componentes do sistema.

Considerando que o trabalho educativo para manter o SSA em funcionamento contínuo não foi suficiente durante a construção da obra, faz-se necessário executar emergencialmente um programa de monitoramento e intervenção nos fatores que paralisam a fonte de abastecimento. Para tanto, deve-se aperfeiçoar e treinar a comunidade para o gerenciamento da obra pública; construir parcerias para arcar com os custos de operação e manutenção do suprimento de água; estruturar as lideranças para desenvolver processos de gestão garantindo, deste modo, o funcionamento permanente do sistema instalado.

## 10. BIBLIOGRAFIA

---

ATLAS COPCO BRASIL LTDA. **Captação de água pelo processo "air lift"**.

TEIXEIRA, JOSÉ ANTONIO. **Aplicação do ar comprimido em bombeamento de poços**.

CPRM – SERVIÇO GEOLÓGICO DO BRASIL – **Programa Recenseamento de Fontes de Abastecimento por Água Subterrânea no Estado do Ceará**. Residência de Fortaleza. Julho/2000.

CPRM – SERVIÇO GEOLÓGICO DO BRASIL - **Manual Prático de Orientação para Teste de Bombeamento**. Organizado por: Waldir Duarte Costa Filho e Fernando A.C. Feitosa – agosto 1998.

MOLLE, François. **Manual do Pequeno Açude**. Recife, SUDENE – DPG – DPP – APR. 1992.

CPRM – SERVIÇO GEOLÓGICO DO BRASIL - **Projeto Revitalização e Instalação de Sistemas Simplificados de Abastecimento no Nordeste** ( Relatórios de Várias Localidades) / Organizado por Antonio Artur Cortez, Breno Augusto Beltrão, Ernando Jeronimo Pimentel, José Carlos da Silva e Simeones Néri Pereira. Recife, CPRM/ MI, 2006.

# ANEXOS



## ANEXO 1 - TESTE DE BOMBEAMENTO

Localidade: <b>Raposa</b>		Munic./UF: <b>Hidrolândia - CE</b>		Aqüífero: <b>Fissural</b>				
Poço Bombeado:		Prof. (m): <b>50,75</b>		Diâm. do Revest. (pol/m): <b>6</b>				
Coordenadas do poço:		<b>04° 27' 30"</b>		<b>40° 31' 35"</b>				
Executor: <b>CPRM</b>		Crivo Bomba (m): <b>35,00</b> (Injetor)		FP (m):				
Alt. Boca do Poço (m): <b>0,40</b>		Q (m <sup>3</sup> /h): <b>1.56</b>		Mét. Med. Vazão: <b>Volumétrico</b>				
NE (m): <b>2,86</b>		ND (m): <b>10,54</b>		Tempo Bomb. (min): <b>480</b>				
Data de Início: <b>28/11/06</b>		Data de Término: <b>28/11/06</b>		Rebaix. Total (m): <b>7,68</b>				
Tipo de energia: <b>Monofásica</b>		Recipiente usado (litros): <b>20</b>		Vazão Específica: <b>0,20 m<sup>3</sup>/h/m</b>				
Equipamento usado (modelo/ref): <b>Bomba 4" – ½ HP</b>				Potencia: <b>0.5 CV</b>				
População:		Condutividade :		Revestimento: <b>PVC Aditivado</b>				
REBAIXAMENTO					RECUPERAÇÃO			
HORA	t (min)	ND (m)	Sw (m)	Q (m <sup>3</sup> /h)	t' (min)	ND (m)	Sw (m)	tb/t' + 1
06:31	1	3,76	4,12	1.80	1	9,46	6,60	481
06:32	2	4,37	0,90	1.75	2	8,77	5,91	241
06:33	3	4,68	1,51	1.80	3	7,82	4,96	161
06:34	4	4,70	1,82	1.80	4	7,19	4,33	121
06:35	5	4,75	1,84	1.75	5	6,64	3,78	97
06:36	6	4,85	1,89	1.80	6	6,19	3,33	81
06:38	8	5,17	1,99	1.80	8	5,58	2,72	61
06:40	10	5,40	2,31	1.80	10	5,35	2,49	49
06:42	12	6,02	2,54	1.80	12	5,26	2,40	41
06:45	15	6,71	3,16	1.80	15	5,13	2,27	33
06:50	20	7,50	3,85	1.80	20	4,83	1,97	25
06:55	25	8,07	4,64	1.80	25	4,46	1,60	20.2
07:00	30	8,40	5,21	1.80	30	4,19	1,33	17
07:10	40	8,75	5,54	1.80	40	4,05	1,19	13
07:20	50	8,92	5,89	1.80	50	3,90	1,04	10.6
07:30	60	9,06	6,06	1.80	60	3,86	1,00	9
07:40	70	9,16	6,20	1.75	70	3,75	0,89	7.8
07:50	80	9,26	6,30	1.75	80	3,70	0,89	7
08:10	100	9,42	6,40	1.75	100	3,62	0,76	5.8
08:30	120	9,55	6,56	1.71	120	3,56	0,70	5
09:00	150	9,70	6,69	1.71	150	3,49	0,63	4.2
09:30	180	9,83	6,84	1.71	180	3,45	0,59	3.6
10:30	240	10,05	6,97	1.71	240			
11:30	300	10,27	7,19	1.71	300			
12:30	360	10,44	7,41	1.71	360			
13:30	420	10,50	7,58	1.67	420			
14:30	480	10,54	7,64	1.56	480			
	540							
<b>OBSERVAÇÕES:</b> Nível estático e dinâmico relacionado com altura da boca do poço. A condutividade é de 773µS.								

## ANEXO 2 - ANÁLISE FÍSICO-QUÍMICA DA ÁGUA

IDENTIFICAÇÃO DA AMOSTRA		RESULTADOS	
Nº remessa: 001/07	Amostra Nº: 11	Resíduo Seco a 105°C (mg/L)	594
Tipo de Manancial:		Condutividade (µS/cm a 25°C)	798
Data coleta:		pH (potenciométrico)	6,9
Data da entrada: 27/12/06		<b>COMPOSIÇÃO IÔNICA</b>	
Boletim emitido em: 09/01/07		<b>RESULTADOS</b>	
Responsável pela coleta:		<b>CÁTIONS</b>	<b>meq/ L</b> <b>mg/L</b>
Proprietário: CPRM		Cálcio (Ca <sup>++</sup> )	2,65    53,13
Propriedade: Sítio Raposa		Magnésio (Mg <sup>++</sup> )	2,35    28,62
Município/ UF: Hidrolândia/CE		Potássio (K <sup>+</sup> )	0,24    9,36
Microrregião:		Sódio (Na <sup>+</sup> )	3,40    78,37
Remetente:		<b>ÂNIONS</b>	<b>meq/ L</b> <b>mg/L</b>
CI/ofício:		Cloreto (Cl <sup>-</sup> )	5,20    184,76
Observação:		Carbonato (CO <sub>3</sub> <sup>-</sup> )	0,32    9,61
<b>Classificação: C3-S1.</b> Água de salinidade alta e de baixo teor de sódio. Não pode ser usada em solos de drenagem deficiente. Mesmo nos de boa drenagem, pode-se necessitar de práticas especiais de controle da salinidade e se deve plantar somente os vegetais muito tolerantes aos sais.		Bicarbonato (CO <sub>3</sub> H <sup>-</sup> )	3,04    185,50
		Sulfato (SO <sub>4</sub> <sup>-</sup> )	Presença
		RAS (Relação de Adsorção de Sódio).	2,15
		<b>Obs.: Os resultados deste boletim se aplicam tão somente à amostra trazida pelo interessado.</b>	

Recife, 09 de janeiro de 2007

*Marilene P. Ferreira*  
 Marilene P. Ferreira  
 ANALISTA

*M. de Carmo S. dos Santos*  
 M. de Carmo S. dos Santos  
 PESQUISADORA  
 Responsável - LAPRA

Av. Gal. San Martin, 1371 - Bonji - 50761-000 - Recife - PE - CNPJ: 10.912.293/0001-37  
 Telefone: 2122-7235, 2122-7267, PABX (81) 2122-7200- E-mail: ipa@ipa.br-site-www.ipa.br

### ANEXO 3 - EQUIPAMENTOS UTILIZADOS







## ANEXO 4 - DOCUMENTAÇÃO DAS ASSOCIAÇÕES

### TERMO DE SERVIDÃO CIVIL

Por este Instrumento Particular denominado Termo de Servidão Civil, que faz a Prefeitura Municipal de Hidrolândia através de seu representante legal, Sr(a) **Antonio Afrânio Martins Mesquita**, brasileiro(a), profissão Médico, Cédula de Identidade nº 2002002077962, CPF nº 10220917353, residente na Avenida Cláudio Camelo Timbó nº 1451 Centro, Hidrolândia-CE, autoriza a Companhia de Pesquisa de Recursos Minerais-CPRM a construir, com recursos de custeio do Ministério da Integração Nacional, obra hídrica no poço tubular localizado em terras públicas do município em tela denominada Comunidade Raposa situada na localidade Comunidade Raposa em frente ao grupo Escolar Municipal da Comunidade no município de Hidrolândia, registrada sob n.º 268166-9 na Receita Federal e no INCRA n.º 1431111012223 a qual visa beneficiar a população da localidade denominada Comunidade Raposa e um Grupo Escolar do Município da referida localidade não lhe cabendo reembolso de qualquer importância ou natureza a título de indenização, ficando desde logo esclarecido a todos que venham tomar conhecimento deste, inclusive seus herdeiros e sucessores, que a obra hídrica construída a partir do manancial existente na mencionada propriedade deve ser utilizada e explorada pela população da localidade, a fim de suprir as suas necessidades, sem nenhum obstáculo, inclusive de acesso a obra, responsabilizando a Associação Comunitária João Cunha Filho Serrote, Raposa e Várzea do Osso pela operação, zelo, conservação e funcionamento da obra tendo em vista a sua destinação e Utilidade Pública.

Por ser verdade e para que se cumpra a sua finalidade, assinamos o presente Termo em 03(três) vias de igual teor e forma para que produza seus efeitos legais.

Hidrolândia 07 de Dezembro de 2006.

*Antonio Afrânio Martins Mesquita*  
Antonio Afrânio Martins Mesquita CPF.102.209.173-53  
Prefeito Municipal

*Valdemar Possidônio de Moraes*  
Valdemar Possidônio de Moraes CPF. 020.526.591-00  
Presidente da Associação Comunitária João Cunha Filho Serrote, Raposa e Várzea do Osso

Testemunhas:

*Raimundo Francisco Santos*

*Raimundo Rodrigues Leopoldino*

Av. Luis Camelo Sobrinho, 840

Fones: (88) 3638.1166 / 3638.1305 Fax (88) 3638.1190

CNPJ: 07.707.680/0001-27 - CGC 06.920.203-6 CEP 62270-000

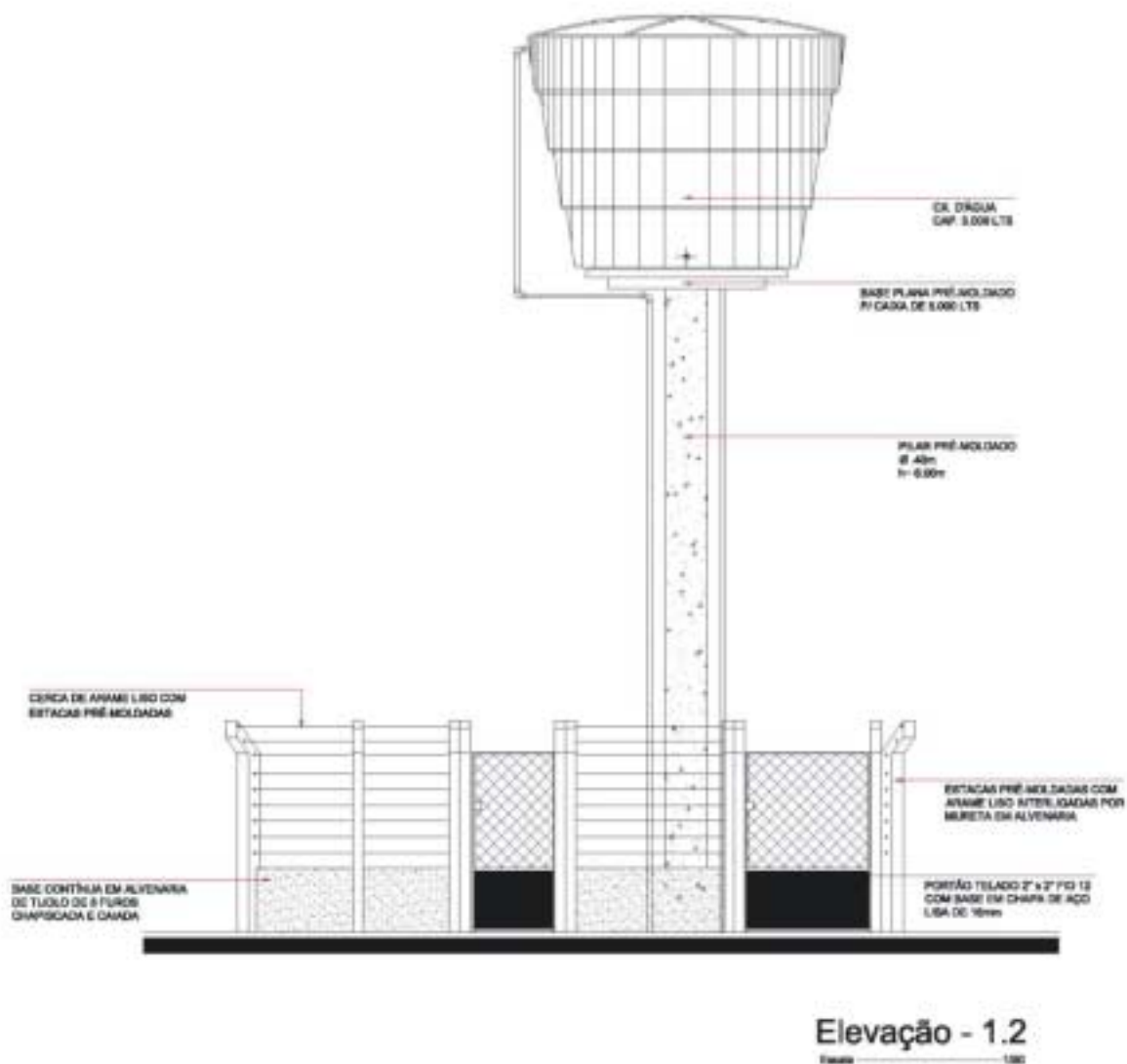
RECONHECO ASSINATURAS SUPRA(S) DE  
*Antonio Afrânio Martins Mesquita*  
*Valdemar Possidônio de Moraes*  
Raimundo P. Francisco Santos  
Raimundo R. Leopoldino  
12/06  
com testemunhas

*[Assinatura]*



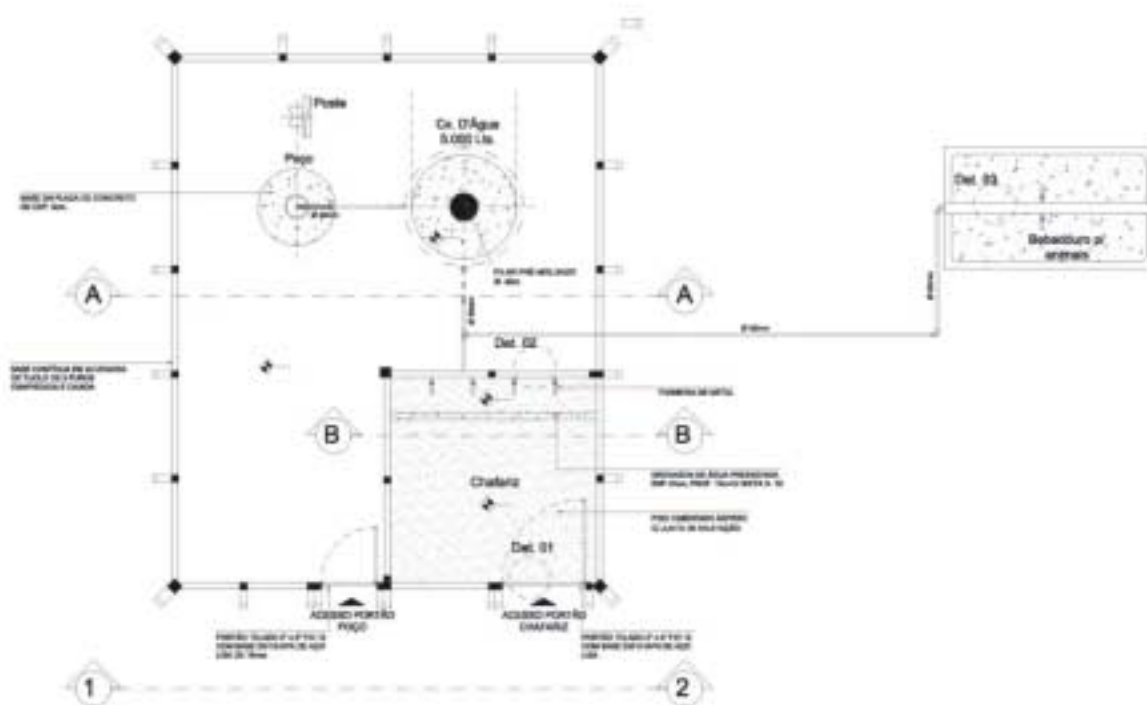
## ANEXO 5 - PLANTAS

### ANEXO 5 - Planta da Caixa Elevada - Corte AA

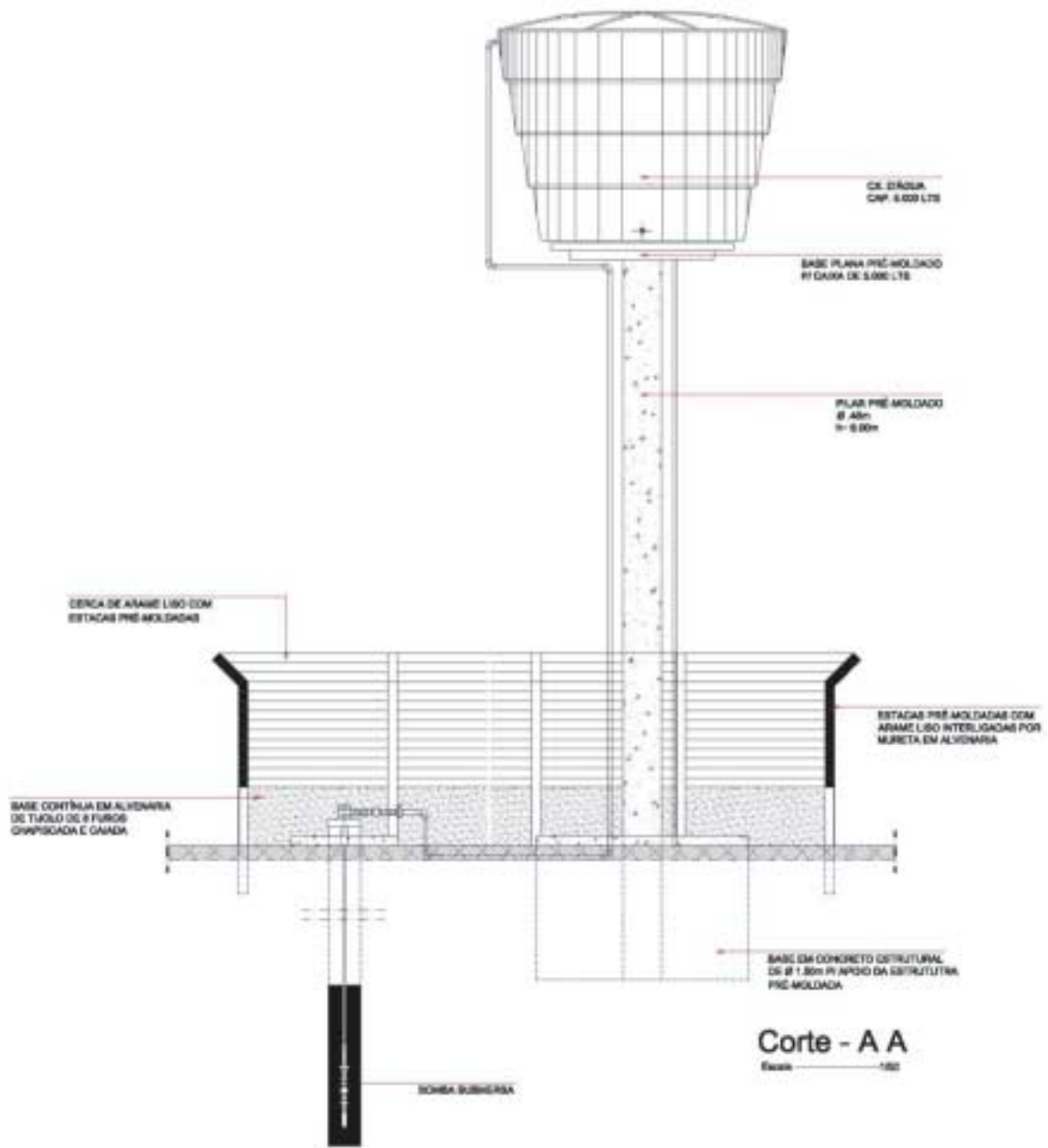


## Anexo 5 - Planta Baixa do SSA - Caixa d'Água Única

Planta Baixa- Bomba Submersa com 01 (uma) Caixa. D'Água

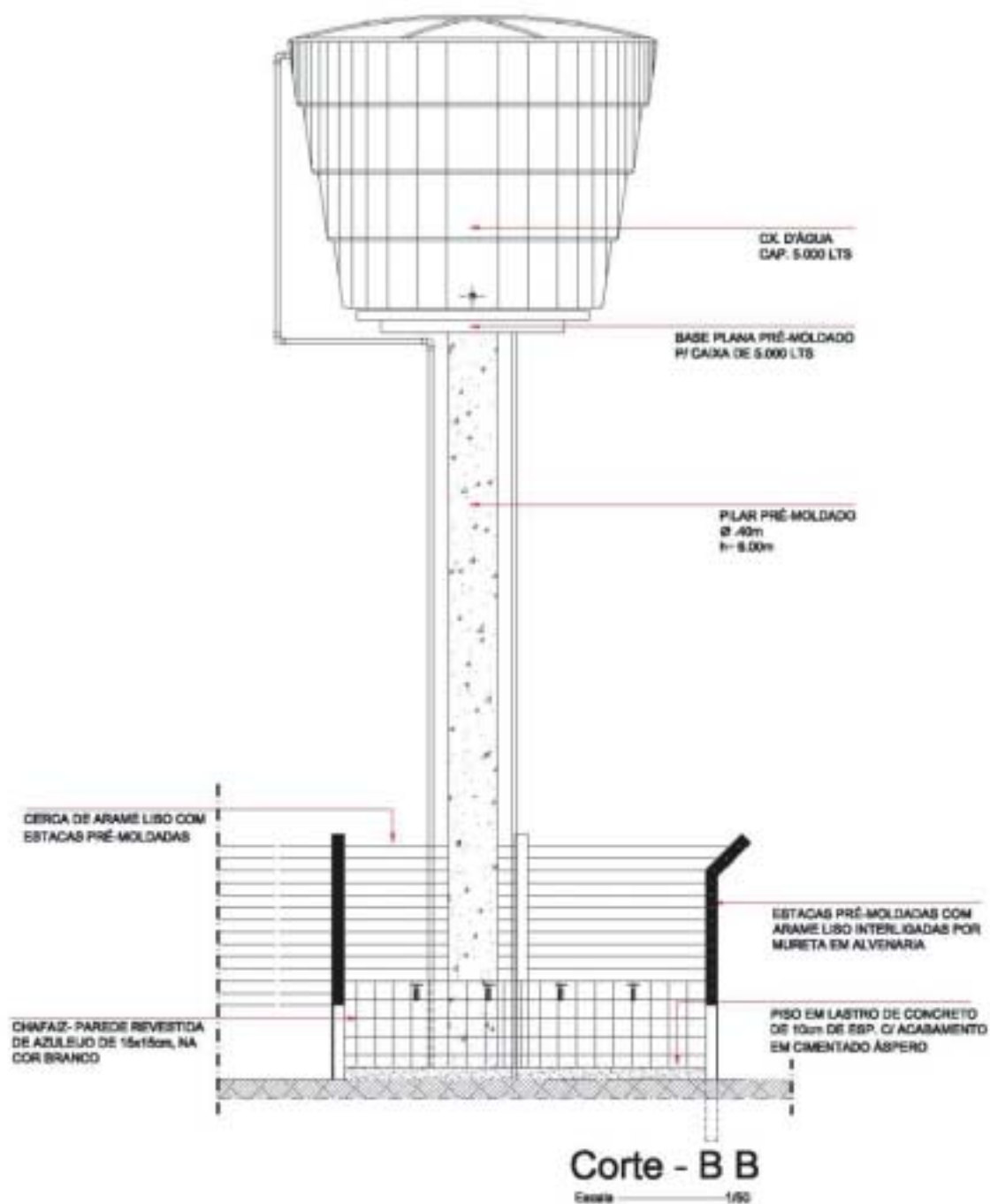


## ANEXO 5 - Planta da Caixa Elevada - Corte AA

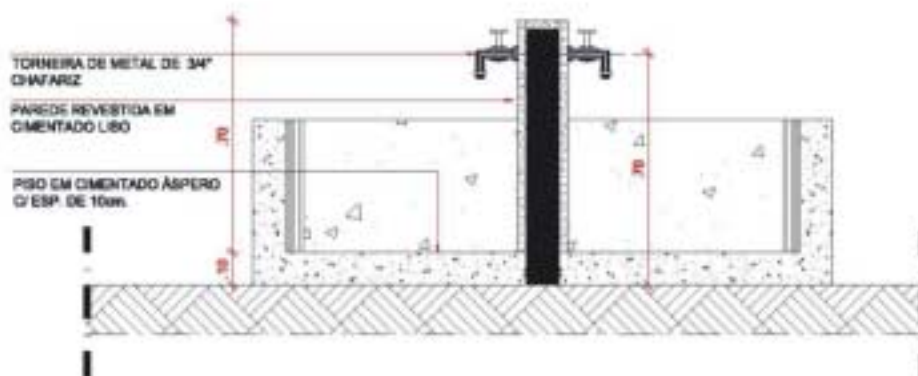




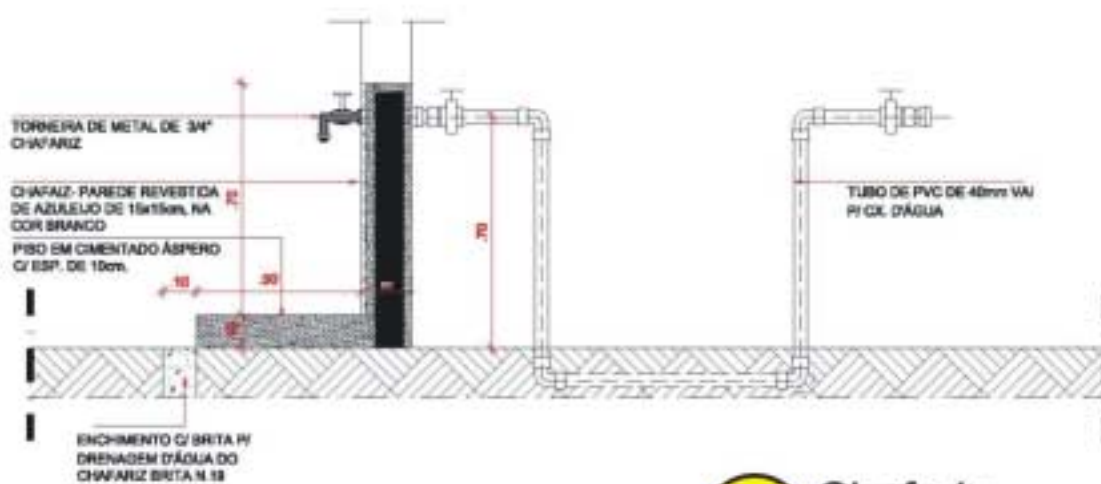
## ANEXO 5 - Planta da Caixa d' Água Elevada - Corte BB



## ANEXO 5 - Plantas de Detalhe nº 01 e 02




**Det. 01** Bebedouro  
Escala - 1/20



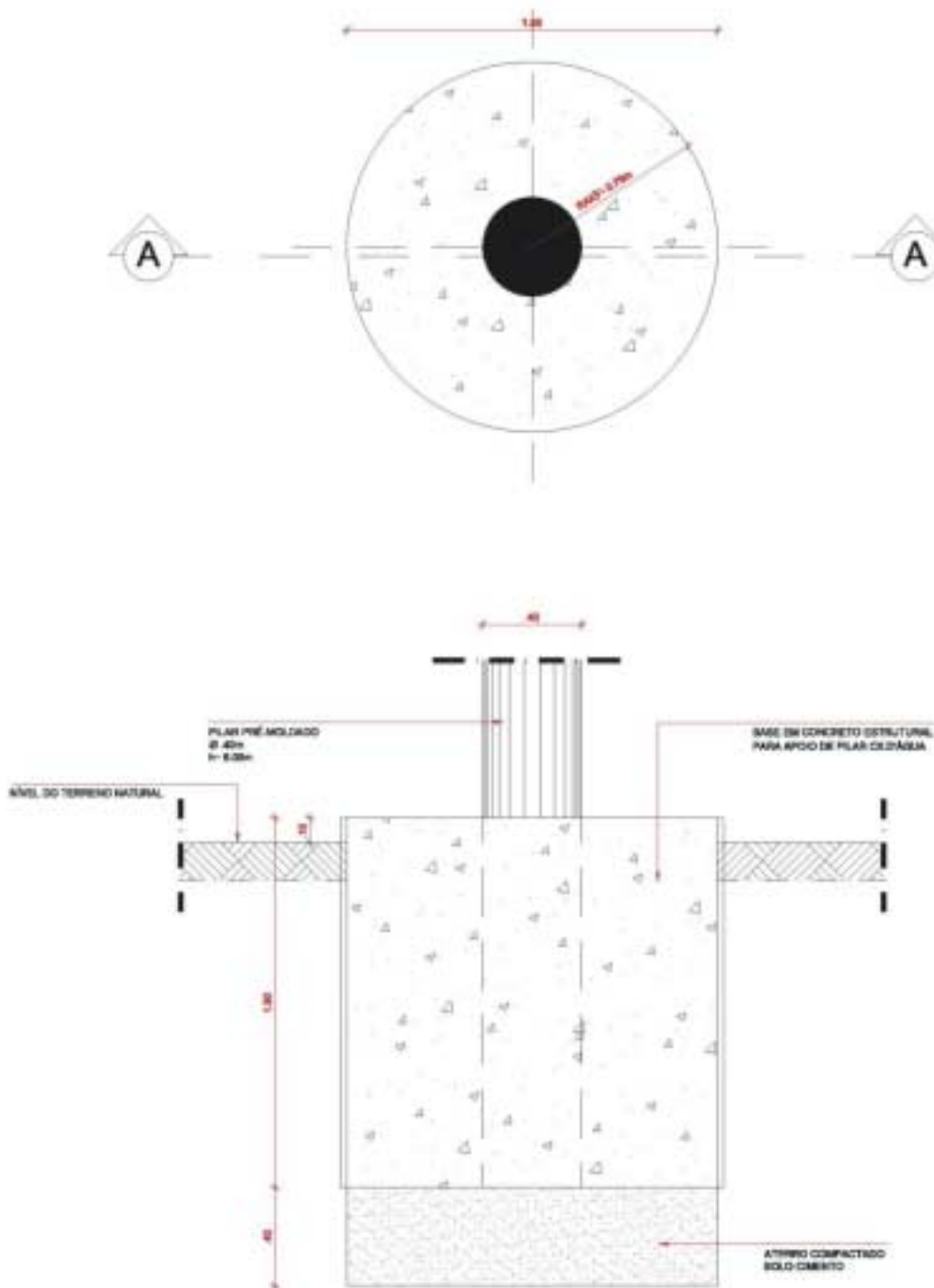
**Det. 02** Chafariz  
Escala - 1/20

### ANEXO 5 - Planta de Detalhe nº 03

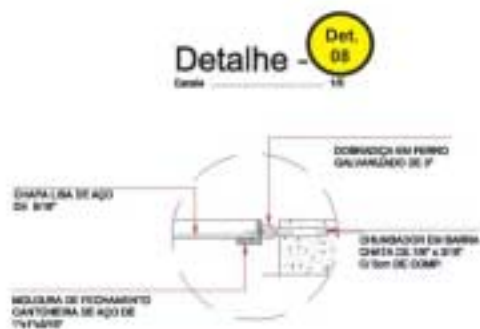


### ANEXO 5 - Planta de Detalhe nº 04

**Det. 04** Base para Reservatório Assentado  
Linha - 1/20

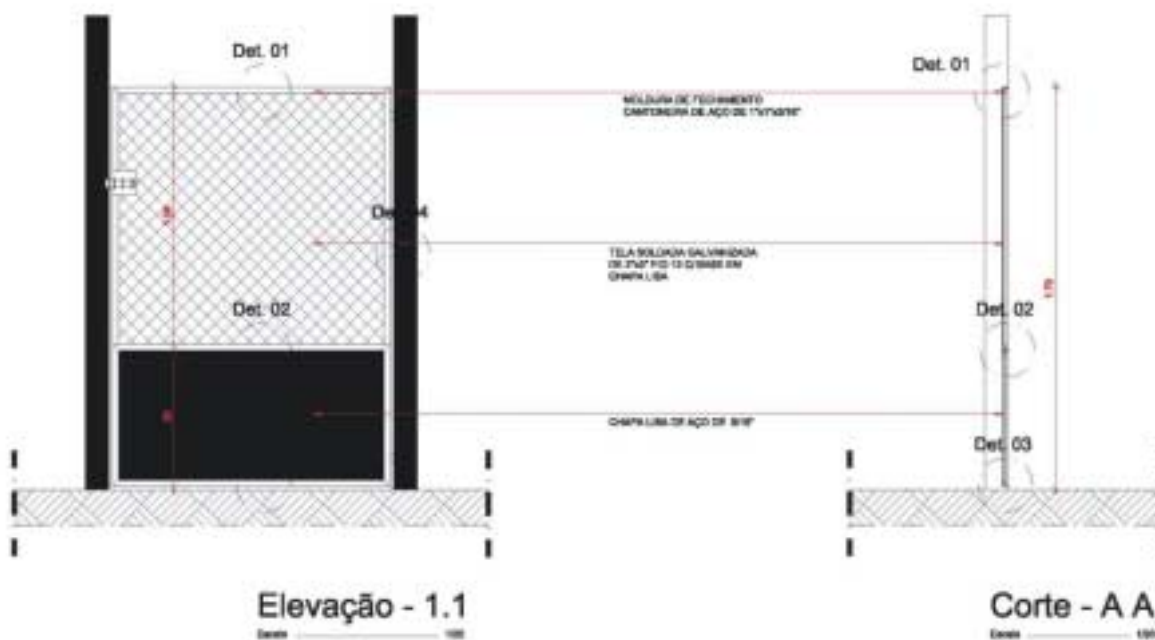
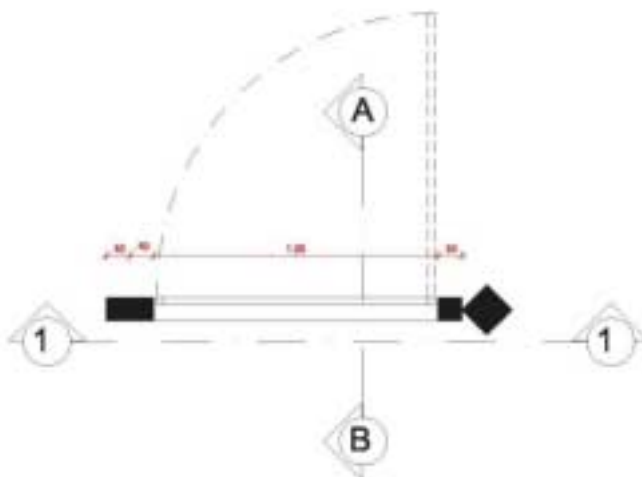


### ANEXO 5 - Plantas de detalhe nº 05 a 08



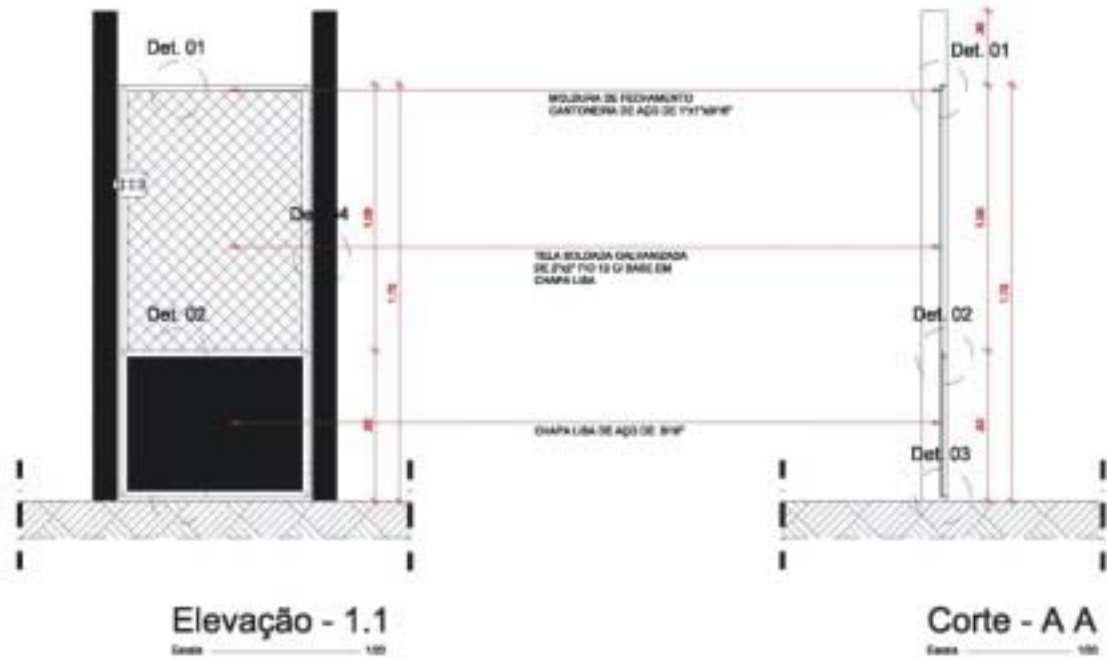
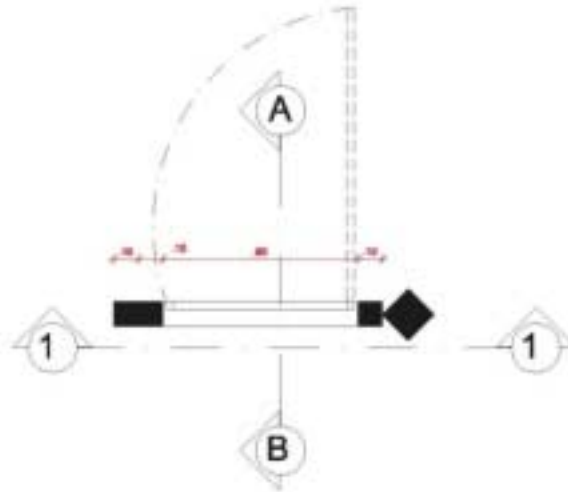
## ANEXO 5 - Portão de Acesso do Chafariz

Det. 01 Portão de Acesso - Chafariz  
Escala: 1:50



## ANEXO 5 - Portão de Acesso do Poço

Def. 02 Portão de Acesso - Poço  
Escala: 1/50



---

## Companhia de Pesquisa de Recursos Minerais

### Sede

SGAN 603 - Conjunto "J" - Parte A - 1º andar  
CEP: 70830-030 - Brasília - DF  
Fone: (0xx61) 3226-9500 Fax: (0xx61) 3225-3985  
E-mail: cprmsede@df.cprm.gov.br

### Escritório Rio de Janeiro - ERJ

Av. Pasteur, 404 - Urca  
CEP: 22292-040 - Rio de Janeiro - RJ  
Fone: (0xx21) 2295-0032 Fax: (0xx21) 2542-3647  
E-mail: seus@rj.cprm.gov.br

### Superintendência Regional de Manaus / SUREG-MA

Av. André Araújo, 2160 - Aleixo  
CEP: 69065-001 - Manaus - AM  
Fone: (0xx92) 2126-0301 Fax: (0xx92) 2126-0319  
E-Mail: suregma@ma.cprm.gov.br

### Superintendência Regional de Belém / SUREG-BE

Av. Dr. Freitas, 3645 - Marco  
CEP: 66095-110 - Belém - PA  
Fone: (0xx91) 3182-1308 Fax: (0xx91) 3276-4020  
E-Mail: sureg@be.cprm.gov.br

### Superintendência Regional de Recife

Av. Sul, 2291 - Afogados  
CEP: 50770-011 Recife - PE  
Fone: (0xx81) 3316-1400 Fax: (0xx81) 3316-1403  
E-Mail: cprm@re.cprm.gov.br

### Superintendência Regional de Salvador / SUREG-SA

Av. Ulisses Guimarães, 2862 - Sussuarana  
Centro Administrativo da Bahia  
CEP: 41213-000 - Salvador - BA  
Fone: (0xx71) 3230-9977 Fax: (0xx71) 3371-4005  
E-Mail: suregsa@sa.cprm.gov.br

### Superintendência Regional de Goiânia - SUREG-GO

Rua 148, 485 - Setor Marista  
CEP: 74170-110 - Goiânia - GO  
Fone: (0xx62) 3240-1400 Fax: (0xx62) 3240-1417  
E-mail: cprm@go.cprm.gov.br

### Superintendência Regional de Belo Horizonte / SUREG-BE

Av. Brasil, 1731 - Funcionários  
CEP: 30140-002 - Belo Horizonte - MG  
Fone: (0xx31) 3261-0332 Fax: (0xx31) 3261-5585  
E-Mail: suregbh@cprm.bh.gov.br

### Superintendência Regional de São Paulo / SUREG-SP

Rua Costa, 55 - Cerqueira César  
CEP: 01348-010 - São Paulo - SP  
Fone: (0xx11) 3258-4744 Fax: (0xx11) 3256-8430  
E-Mail: cprmsp@sp.cprm.gov.br

### Superintendência Regional de Porto Alegre / SUREG-PA

Rua Banco da Província, 105 - Santa Teresa  
CEP: 90840-030 - Porto Alegre - RS  
Fone: (0xx51) 3233-7311 Fax: (0xx51) 3233-7772  
E-Mail: sureg@pa.cprm.gov.br

### Residência de Fortaleza / REFO

Av. Antônio Sales, 1418 - Joaquim Távora  
CEP: 60135-101 - Fortaleza - CE  
Fone: (0xx85) 3246-1242 Fax: (0xx85) 3246-1242  
E-Mail: refo@cprm.gov.br

### Residência de Teresina - RETE

Rua Goiás, 312 - Sul - CEP: 64001-570 - Teresina - PI  
Fone: (0xx86) 3222-4153 Fax: (0xx86) 3222-6651  
E-Mail: cprm@te.cprm.gov.br

### Residência de Porto Velho / REPO

Av. Lauro Sodré, 2561 - Bairro Tanques  
CEP: 78904-300 - Porto Velho - RO  
Fone: (0xx69) 3901-3701 Fax: (0xx69) 3901-3702  
E-Mail: secretaria@pv.cprm.gov.br

### Núcleo de Apoio de Natal / NANA

Centro Administrativo do Estado, bl. 10, da Secretaria de Desenvolvimento Econômico  
CEP: 59064-901 - Natal - RN  
Fone: (0xx84) 3231-1170 Fax: (0xx84) 3232-1731  
E-mail: julionesi@re.cprm.gov.br

### Núcleo de Apoio de Criciúma / NUMA

Rua Paschoal Meller, 73 Bairro Universitário  
CEP: 88805-380 Criciúma - SC  
Fone: (0xx48) 431-7541 Fax: (0xx48) 431-7650  
E-mail: krebs@pa.cprm.gov.br

### Núcleo de Apoio de Cuiabá / NABA

Rua da Fé, 177 Jardim Primavera  
CEP: 78030-090 Cuiabá - MT  
Fone: (0xx65) 637-5008 Fax: (0xx65) 637-3714  
E-mail: waldemar@go.cprm.gov.br

### Ouvidoria

Av. Pasteur, 404 - 3º andar - Urca  
CEP: 22290-240 - Rio de Janeiro - RJ  
Fone: (0xx21) 2295-4697  
E-mail: ouvidoria@rj.cprm.gov.br

---

**CPRM - SERVIÇO GEOLÓGICO DO BRASIL**  
**<http://www.cprm.gov.br>**

---