MINISTÉRIO DE MINAS E ENERGIA
SECRETARIA DE GEOLOGIA, MINERAÇÃO E TRANSFORMAÇÃO MINERAL
CPRM - SERVIÇO GEOLÓGICO DO BRASIL

PROGRAMA GEOLOGIA, MINERAÇÃO E TRANSFORMAÇÃO MINERAL
AÇÃO LEVANTAMENTO GEOLÓGICO E DE POTENCIAL MINERAL DE NOVAS FRONTEIRAS
CARTA GEOLÓGICA - ESCALA 1:100.000

CARTA GEOLÓGICA
FOLHA SB.24-Y-B-VI CEDRO
ESCALA 1:100.000 - CPRM, 2019

FOLHA SB.24-Z-B-VI CEDRO

ENCARTE TECTÔNICO

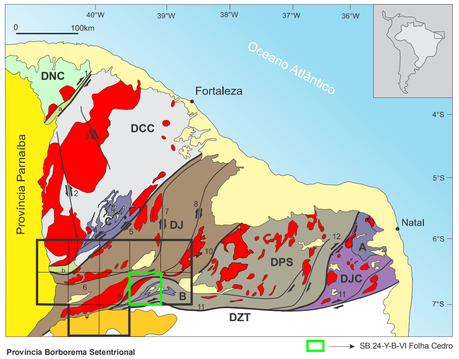

SB.24-Y-B-VI Folha Cedro

Província Borborema Setentrional

- DNC - Domínio Noroeste Ceará
- DCC - Domínio Ceará Central
- DJ - Domínio Jaguaribeano
- DPS - Domínio Rio Piranhas-Seridó
- DJC - Domínio São José do Campestre
- DZT - Domínio Zona Transversal

Fanerozoico
Paleozoico
Eopaleozoico
- Coberturas sedimentares
- Bacia do Parnaíba (intracratônica)
- Bacias molassoides brasilianas (a) Bacia do Jaibaras; (b) Bacia do Cococi

Neoproterozoico
Núcleos Arqueanos
- Granitoides Brasilianos
- A - Maciço São José do Campestre
- B - Complexo Granjeiro
- C - Complexo Cruzeta (Maciço de Troia)

Zonas de Cisalhamento

1 - Sobral-Pedro II
2 - Tauá
3 - Falha Rio Groaíras
4 - Sabonete-Inharé
5 - Senador Pompeu
6 - Aiuaba
7 - Orós
8 - Jaguaribe
9 - Farias Brito
10 - Portalegre
11 - Patos
12 - Picuí-João Câmara

AEROMAGNETOMETRIA - GRADIENTE TOTAL



AEROGAMAESPECTROMETRIA - IMAGEM DE COMPOSIÇÃO TERNÁRIA RGB (K-eTh-eU)



MAPA GEOLÓGICO E DE AFLORAMENTOS DESCRITOS

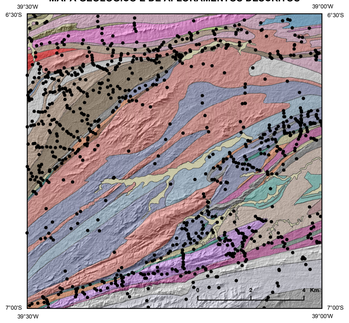

LOCALIZAÇÃO DA FOLHA

ARTICULAÇÃO DA FOLHA

Catarina SB-24-Y-B-II	Iguatu SB-24-Y-B-III	Orós SB-24-Z-A-I
Assaré SB-24-Y-B-V	Cedro SB-24-Y-B-VI	Cajazeiras SB-24-Z-A-IV
Santana do Cariri SB-24-Y-D-II	Crato SB-24-Y-D-III	Milagres SB-24-Z-C-I

PERFIL GEOLÓGICO

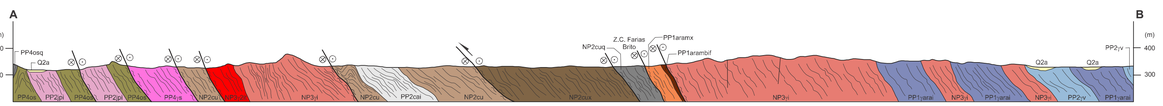


39°30'W. GREENWICH
448
456
464
472
480
488
496
39°00'
6°30'
9280
9272
9264
9256
9248
9240
9232 km N
448 km E
CARIÚS
CEDRO
VÁRZEA ALEGRE
GRANJEIRO
Z.C. SARAIVA - BRITO
Z.C. PATOS
Rio Salgado
Rio Cariús
Rio Jaguaribe
Rio Banabuiú
Rio Quixeramobim
Rio Sitiá
Rio Curimatá
Rio Feiticeira
Rio Lima Campos
Rio Riacho do Sangue
Rio Riacho do Machado
Rio Riacho do Campo
Rio Riacho do Carmo
Rio Riacho do Coité
Rio Riacho do Angico
Rio Riacho do Sabonete
Rio Riacho do Jenipapo
Rio Riacho do Boqueirão
Rio Riacho do Sítio Novo
Rio Riacho do Sítio Grande
Rio Riacho do Sítio Gordo
Rio Riacho do Sítio Gordo
Rio Riacho do Sítio Gordo