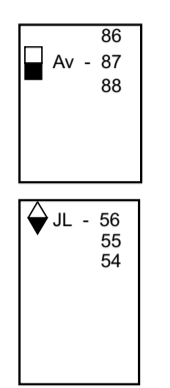


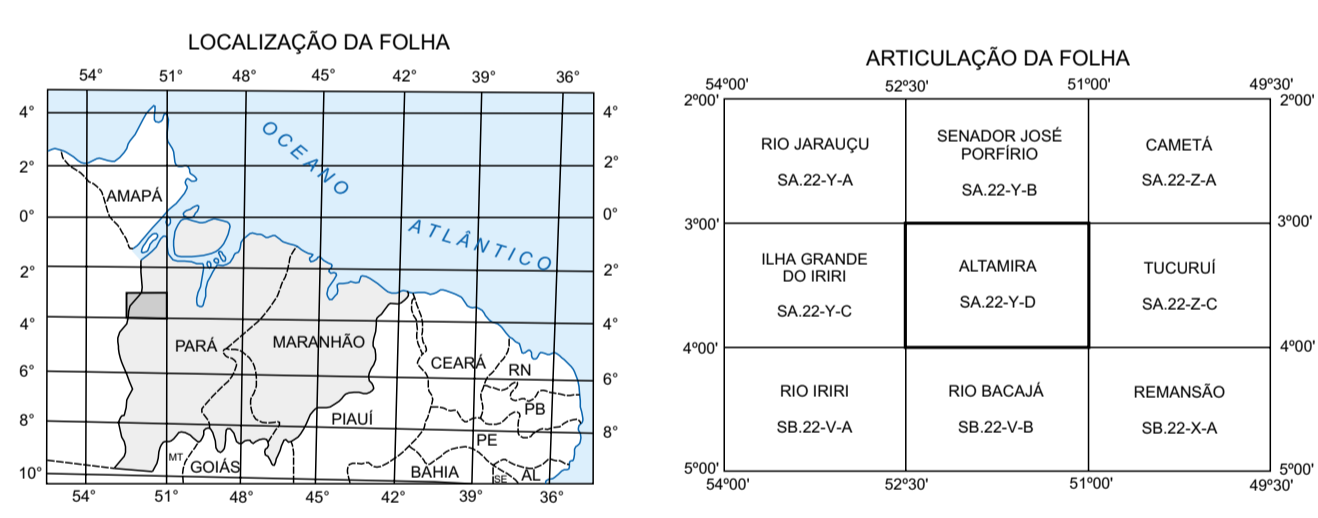
- Av - 53 Número de campo da amostra
- ◆ Amostra de sedimento de corrente analisada
- ◆ Amostra de concentrado de bateia analisada
- Amostra de solo analisada



- Detalhes de amostragem de solo
- Detalhes de amostragem de concentrado

Os dados referentes ao presente levantamento estão arquivados em memória magnética no Sistema Estático de Amostragem Geoquímica - SEAG, da CPRM

- CIDADE
- Vila
- Fazenda
- Povoado
- Estrada sem pavimentação, tráfego permanente
- Estrada sem pavimentação, tráfego periódico
- Caminho
- Pista de pouso
- Barragem prevista
- Curso de água



Base planimétrica e tema digitalizados pela Divisão de Cartografia-DICART, a partir da conjugação das folhas planimétricas, na escala 1:100.000, editadas pelo DSG, em 1985.

A digitalização dos dados temáticos e atualização da base planimétrica foram transferidos, visualmente, pelos técnicos responsáveis da Superintendência Regional de Belém - SUREG-BE, responsáveis pelos trabalhos de campo, visualmente, a partir de fotografias aéreas e imagens de satélite.

Esta carta foi produzida em meio digital e para publicação na Internet em dezembro de 2001, utilizando os mesmos dados da carta impressa em 1985, pela Divisão de Cartografia-DICART/Departamento de Apoio Técnico-DEPAT/Diretoria de Relações Institucionais e Desenvolvimento - DRI.

Autores: **Arminio Gonçalves Vale, José Lima da Costa e Vergílio Augusto Radaelli**

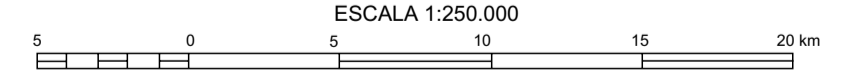
O Programa Levantamentos Geológicos Básicos do Brasil - PLGB é executado pela CPRM - Serviço Geológico do Brasil através de suas Unidades Regionais, sob a coordenação do Departamento de Geologia - DEGEO.

Este projeto foi executado pela Superintendência Regional de Belém/BE, com base em informações disponíveis até 1985, sob a coordenação regional do geólogo Xalfi da Silva Jorge João, coordenação nacional do PGC do geólogo Orlando José B. de Araújo e coordenação nacional do PLGB do geólogo Inácio de Medeiros Delgado.

Revisão: Carlos Alberto da S. Copolillo e Paulo José da Costa Zilves

PROJETO ESPECIAL MAPAS DE RECURSOS MINERAIS, DE SOLOS E DE VEGETAÇÃO PARA A ÁREA DO PROGRAMA GRANDE CARAJÁS
SUBPROJETO RECURSOS MINERAIS

CARTA DE AMOSTRAGEM GEOQUÍMICA



PROJEÇÃO UNIVERSAL TRANSVERSA DE MERCATOR
Origem da quilometragem UTM: Equador e Meridiano Central 51° W. Gr.
Acrescidas as constantes: 10.000 e 500 km, respectivamente
Datum horizontal: SAD-69 - MG
Declinação magnética do centro da folha em 14°30'W, cresce 8" anualmente