HIPSOMETRIA

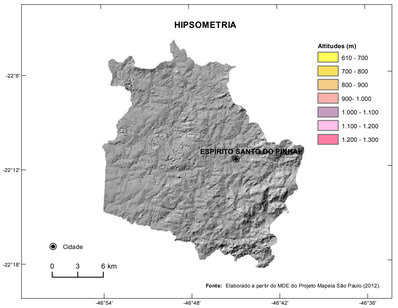

Fonte: Elaborado a partir do MDE do Projeto Mapeia São Paulo (2012).

DECLIVIDADE

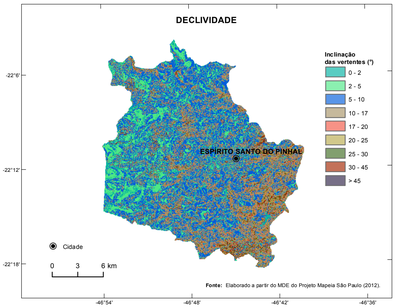

Fonte: Elaborado a partir do MDE do Projeto Mapeia São Paulo (2012).

RELEVO

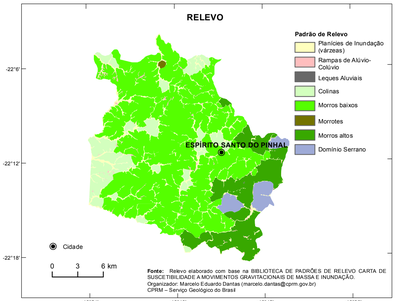

Fonte: Relevo elaborado com base na BIBLIOTECA DE PADRÕES DE RELEVO CARTA DE SUSCETIBILIDADE A MOVIMENTOS GRAVITACIONAIS DE MASSA E INUNDAÇÃO.
Organizador: Marcelo Eduardo Dantas (marcelo.dantas@cprm.gov.br)
CPRM – Serviço Geológico do Brasil

PRECIPITAÇÕES MÉDIAS ANUAIS E MENSAIS

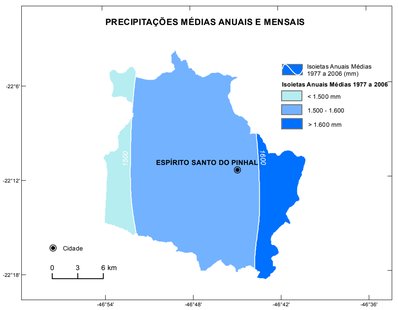

HIETOGRAMA

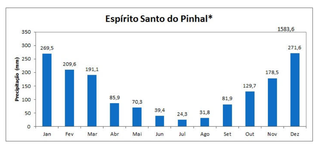

Fonte:
PINTO, E. J. de A.; AZAMBUJA, A. M. S. de; FARIAS, J. A. M.; PICKBRENNER, K.; SALGUEIRO, J. P.de B.; SOUSA, H. R. (Coords.). Atlas pluviométrico do Brasil: isoietas mensais, isoietas trimestrais, isoietas anuais, meses mais secos, meses mais chuvosos, trimestres mais secos, trimestres mais chuvosos . Brasília: CPRM; Programa Geologia do Brasil; Levantamento da Geodiversidade; Sistema de Informação Geográfica-SIG - versão 2.0; 1 DVD. Escala 1:5.000.000, atualizado em novembro/2011.
Equipe Executora: Adriana Burin Weschenfelder; André Luis M. Real dos Santos; Andressa Macêdo Silva de Azambuja; Carlos Eduardo de Oliveira Dantas; Denise Christina de Rezende Melo; Érica Cristina Machado ; Francisco F. N. Marcuzzo; Ivete Souza de Almeida; Jean Ricardo da Silva do Nascimento; José Alexandre Moreira Farias; Margarida Regueira da Costa; Osvaldolin Mercês Furtunato; Paulo de Tarso R. Rodrigues;Vanessa Sartorelli Medeiros ; nov. 2011.

* Médias mensais estimadas a partir das isoietas de médias mensais.

Nota: Documento cartográfico complementar ao Objeto 0602 do Programa de Gestão de Riscos e Resposta a Desastres Naturais, incluído no Plano Plurianual 2016-2019 do Ministério do Planejamento, Orçamento e Gestão. Sua elaboração considera, entre outras referências, as diretrizes contidas no manual para zoneamento de suscetibilidade, perigo e risco a deslizamento, publicado em 2008 pelo Comitê Técnico de Deslizamentos e Taludes Construídos, das associações técnico-científicas internacionais de geologia de engenharia e engenharia geotécnica (ISSMGE, IAEG e ISRM - JTC-1) e traduzido em 2013 pela ABGE e ABMS. A carta tem caráter informativo e é elaborada para uso exclusivo em atividades de planejamento e gestão do território, apontando-se áreas quanto ao desenvolvimento de processos do meio físico que podem ocasionar desastres naturais. As informações geradas para a elaboração da carta estão em conformidade com a escala 1:25.000, podendo eventualmente ser apresentada em escalas menores. A utilização da carta pressupõe a consulta prévia ao documento técnico que a acompanha, denominado "Cartas de Suscetibilidade a Movimentos Gravitacionais de Massa e Inundações, 1:25.000 - Nota Técnica Explicativa". O zoneamento apresentado é de nível básico e está fundamentado em fatores naturais predisponentes espacializáveis, obtidos por meio de compilação e tratamento de dados secundários disponíveis e validação em campo. As zonas apontadas na carta indicam áreas de predominância quanto ao processo analisado. Não indica a trajetória e o raio de alcance dos materiais mobilizáveis e tampouco a interação entre os processos. A classificação relativa (alta, média, baixa) aponta áreas onde a propensão ao processo é maior ou menor em comparação a outras. Dentro das zonas pode haver áreas com classes distintas, mas sua identificação não é possível devido à escala da carta. Nos terrenos, a transição entre as classes tende a se apresentar de modo mais gradual. Suscetibilidade baixa não significa que os processos não poderão ser gerados em seu domínio, pois atividades humanas podem modificar sua dinâmica. A presença de feições associadas a processos pode alterar localmente a classe indicada. O zoneamento não pode ser utilizado para avaliar a estabilidade dos terrenos, bem como não se destina a emprego em escala que não seja a de origem, sendo que tais usos inapropriados podem resultar em conclusões incorretas. Estudos mais detalhados em nível local são necessários, particularmente em áreas de suscetibilidade alta e média, podendo produzir limites distintos ante os apontados na carta. Nas áreas urbanizadas/edificadas, ressalva-se o fato de que as classes indicadas podem estar alteradas, para mais ou para menos, a depender do grau de influência da ocupação existente. A incidência de suscetibilidade alta em áreas urbanizadas pressupõe condições com potencial de risco maior e requer estudos

Base cartográfica digital adequada à escala 1:25.000 onde foram realizadas generalizações na hidrografia e sistema viário com base em ortocartas escala 1:25.000 (Projeto de Atualização Cartográfica do Estado de São Paulo, 2012). O limite disponibilizado é compatível com a escala original de 1:250.000, sem supressão de pontos, de acordo com critérios técnicos pré-estabelecidos pelo IBGE/DGC/CETE (IBGE, 2015). Esta base foi editada e atualizada pela Divisão de Cartografia da CPRM (DICART) para atender ao presente projeto.

Relevo sombreado extraído do Modelo Digital de Elevação proveniente do Projeto Mapeia São Paulo, resolução de 5 m (2012). Iluminação artificial: azimute 315° e inclinação 45°.

A CPRM agradece a gentileza da comunicação de falhas ou omissões verificadas nesta Carta.

MINISTÉRIO DE MINAS E ENERGIA
SECRETARIA DE GEOLOGIA, MINERAÇÃO E TRANSFORMAÇÃO MINERAL

MINISTRO DE ESTADO
Bento Costa Lima Leite de Albuquerque Junior

SECRETÁRIO EXECUTIVO
Marisete Fátima Dadald Pereira

SECRETÁRIO DE GEOLOGIA, MINERAÇÃO E TRANSFORMAÇÃO MINERAL
Maria José Gazzi Salum

CPRM – SERVIÇO GEOLÓGICO DO BRASIL
CONSELHO DE ADMINISTRAÇÃO
Presidente
Otto Bittencourt Netto

Vice-Presidente
Esteves Pedro Colnago

DIRETORIA EXECUTIVA
Diretor-Presidente
Esteves Pedro Colnago

Diretor de Hidrologia e Gestão Territorial
Antônio Carlos Bacelar Nunes

Diretor de Geologia e Recursos Minerais
José Leonardo Silva Andriotti

Diretor de Infraestrutura Geocientífica
Fernando Pereira de Carvalho

Diretor de Administração e Finanças
Juliano de Souza Oliveira

CRÉDITOS TÉCNICOS

DEPARTAMENTO DE GESTÃO TERRITORIAL - DEGET
Maria Adelaide Mansini Maia

Divisão de Geologia Aplicada - DIGEAP
Sandra Fernandes da Silva

Coordenação Nacional Mapeamento de Áreas Suscetíveis
Tiago Antonelli

Coordenação Técnica
Diogo Rodrigues Andrade da Silva
Maria Adelaide Mansini Maia
Marcelo Eduardo Dantas
Tiago Antonelli

Concepção Metodológica
IPT - Instituto de Pesquisas Tecnológicas
CPRM - Serviço Geológico do Brasil

Sensoriamento Remoto e Geoprocessamento
Flávia Renata Ferreira

Elaboração dos Padrões de Relevo
Douglas da Silva Cabral

Execução da Carta de Suscetibilidade
Douglas da Silva Cabral
Gilberto Lima

Sistema de Informação Geográfica
Douglas da Silva Cabral
Fernanda Oliveira Piotto

DEPARTAMENTO DE HIDROLOGIA - DEHID
Frederico Cláudio Peixinho

Cartograma Hidrológico – Dados de Precipitações Médias Anuais e Mensais
Adriana Dantas Medeiros
Eber José de Andrade Pinto
Ivete Souza do Nascimento

Modelagem da Carta Preliminar de Suscetibilidade
Douglas da Silva Cabral
José Luiz Kepel Filho
Patrícia Mara Lage Simões
Raimundo Almir Costa da Conceição
Sheila Gatinho Teixeira
Vivian Athaydes Canello Fernandes
Denilson de Jesus
Cristiano Vasconcelos de Freitas

DEPARTAMENTO DE INFORMAÇÕES INSTITUCIONAIS - DEINF
Edgar Shinzato

DIVISÃO DE CARTOGRAFIA - DICART
Fábio da Silva Costa

Editoração e Consolidação Cartográfica Final
Flávia Renata Ferreira
Ricardo Duarte de Oliveira

Elaboração de Subprodutos do Modelo Digital de Elevação
Flávia Renata Ferreira

QUADRO-LEGENDA A - SUSCETIBILIDADE A MOVIMENTOS GRAVITACIONAIS DE MASSA

Classe	Foto ilustrativa	Características predominantes	Área km²	Área % (*)	Área urbanizada/edificada km²	Área urbanizada/edificada % (**)
Alta		• Relevo: Relevo serrano, morrotes e morros altos; • Forma das encostas: retilíneas e côncavas; • Amplitudes: 20 a 200 m; • Declividades: 25 a 45° (podem ocorrer vertentes > 45°); • Litologia: Migmatitos e granitos; • Densidade de lineamentos/estruturas: alta; • Solos: evoluídos e moderadamente profundos; • Processos: deslizamento, rolamento e queda de rocha.	20,29	5,21	0,003	0,04
Média		• Relevo: Morros altos e morros baixos; • Forma das encostas: côncavas, convexas e retilíneas; • Amplitudes: 20 a 120 m; • Declividades: 3 a 25°; • Litologia: Migmatitos e granitos; • Densidade de lineamentos/estruturas: média; • Solos: evoluídos e moderadamente profundos; • Processos: deslizamento e rastejo.	161,34	41,45	3,30	35,79
Baixa		• Relevo: Morros baixos e colinas; • Forma das encostas: convexas suavizadas e topos amplos; • Amplitudes: 0 a 120 m; • Declividades: 0 a 25°; • Litologia: Folhelhos, migmatitos e granitos; • Densidade de lineamentos/estruturas: baixa; • Solos: evoluídos e rasos em regiões de maior topografia; • Processos: erosões.	207,62	53,34	5,92	64,21

(*) Porcentagem em relação à área do município. (**) Porcentagem em relação à área urbanizada/edificada do município.

QUADRO-LEGENDA B - SUSCETIBILIDADE A INUNDAÇÕES

Classe	Foto ilustrativa	Características predominantes	Área km²	Área % (*)	Área urbanizada/edificada km²	Área urbanizada/edificada % (**)
Alta		• Relevo: planícies de inundação com declividades muito baixas (< 3°); • Solos: hidromórficos, em terrenos aplainados adjacentes ao curso do rio principal; • Altura de inundação: 0 a 1 m em relação à borda da calha do leito regular do curso d'água; • Processos: inundação, alagamento e assoreamento.	26,08	6,70	0,58	6,29
Média		• Relevo: transição entre planícies de inundação onduladas e terraços aluviais, com amplitudes e declividades baixas a médias (< 25°); • Solos: hidromórficos e não hidromórficos, em terrenos argilo-arenosos e com nível de lençol freático subaflorante; • Altura de inundação: 1 a 1,8 m em relação à borda da calha do leito regular do curso d'água; • Processos: inundação, alagamento e assoreamento.	6,38	1,64	0,06	0,65
Baixa		• Relevo: rampas de aluvio –colúvio e planícies de inundação onduladas, com amplitudes (variável) e declividades moderadas (< 25°); • Solos: não hidromórficos, em terrenos arenosos e com nível d'água subterrâneo pouco profundo; • Altura de inundação: acima de 1,8 m em relação à borda da calha do leito regular do curso d'água; • Processos: inundação, alagamento e assoreamento.	2,56	0,66	0,03	0,33

(*) Porcentagem em relação à área do município. (**) Porcentagem em relação à área urbanizada/edificada do município.

Feições associadas a movimentos gravitacionais de massa e processos correlatos

- Ravina/boçoroca indicativa de suscetibilidade local/pontual decorrente de processos erosivos, que podem induzir movimentos gravitacionais de massa
- Sondagem Elétrica Vertical
- Caminhamento Elétrico
- Campo de bloco rochoso suscetível a quedas, rolamentos ou tombamentos
- Paredão rochoso suscetível a quedas ou desplacamento

Fonte: Feições obtidas por meio de fotointerpretação de ortofotos (Projeto de Atualização Cartográfica do Estado de São Paulo, escala 1:25.000, resolução 1 m, 2012) e levantamento de campo.

Obs: Os relatórios completos dos levantamentos geofísicos realizados, podem ser obtidos na página do projeto das Cartas de Suscetibilidade em: http://www.cprm.gov.br/publique/Gestao-Territorial/Prevencao-de-Desastres-Naturais/Cartas-de-Suscetibilidade-a-Movimentos-Gravitacionais-de-Massa-e-Inundacoes-5379.html.

Corridas de massa e Enxurradas

- Bacia de drenagem com alta suscetibilidade à geração de enxurrada, que pode atingir trechos planos e distantes situados à jusante, incluindo, ainda, solapamento de talude marginal (incidência: 28,13 Km², que corresponde a 7,23% da área do município; e 0 Km², que corresponde a 0% da área urbanizada/edificada do município)

Convenções Cartográficas

- Área urbanizada/edificada
- Estrada pavimentada
- Estrada sem pavimentação
- Limite municipal
- Limite estadual
- Curva de nível (espaçamento de 40 m)
- Curso de água perene
- Lagoa / Açude perene
- Alagado / Área úmida

Fonte: Áreas urbanizadas/edificadas obtidas/atualizadas a partir de fotointerpretação de ortofotos cedidas pelo Projeto de Atualização Cartográfica do Estado de São Paulo (2012). Curvas de nível geradas a partir do MDE do Projeto Mapeia São Paulo (2012).

Obs: As áreas urbanizadas/edificadas incluem: áreas urbanizadas propriamente ditas, equipamentos urbanos, assentamentos precários, chácaras e indústrias.

CARTA DE SUSCETIBILIDADE A MOVIMENTOS GRAVITACIONAIS DE MASSA E INUNDAÇÃO

MUNICÍPIO DE ESPÍRITO SANTO DO PINHAL - SP

ESCALA 1:60.000

0 1 2 3 4 5 km

PROJEÇÃO UNIVERSAL TRANSVERSA DE MERCATOR
Origem da quilometragem UTM: Equador e Meridiano Central 51° W. Gr.,
acrescidas as constantes 10000 km e 500 km, respectivamente.
Datum horizontal: SIRGAS2000

FEVEREIRO 2019

PAC PROGRAMA DE ACELERAÇÃO DO CRESCIMENTO
CPRM Serviço Geológico do Brasil
Secretaria de Geologia, Mineração e Transformação Mineral
Ministério de Minas e Energia
PÁTRIA AMADA BRASIL GOVERNO FEDERAL

22/02/2019