



SISTEMA DE ALERTA HIDROLÓGICO



# BOLETIM DE MONITORAMENTO HIDROLÓGICO DA BACIA DO RIO PARAGUAI

BOLETIM Nº 09/2021

5 de março de 2021



## APRESENTAÇÃO

O Sistema de Alerta Hidrológico do Rio Paraguai (SAH Paraguai) apresenta o “BOLETIM SEMANAL DE MONITORAMENTO DA BACIA DO RIO PARAGUAI”. Os dados das estações de monitoramento apresentados estão disponíveis em [www.cprm.gov.br/sace/paraguai](http://www.cprm.gov.br/sace/paraguai), assim como todos os boletins emitidos. As estações fluviométricas utilizadas no monitoramento são apresentadas na Figura 1. Os dados detalhados de cada uma delas encontram-se apresentados na Tabela 1.

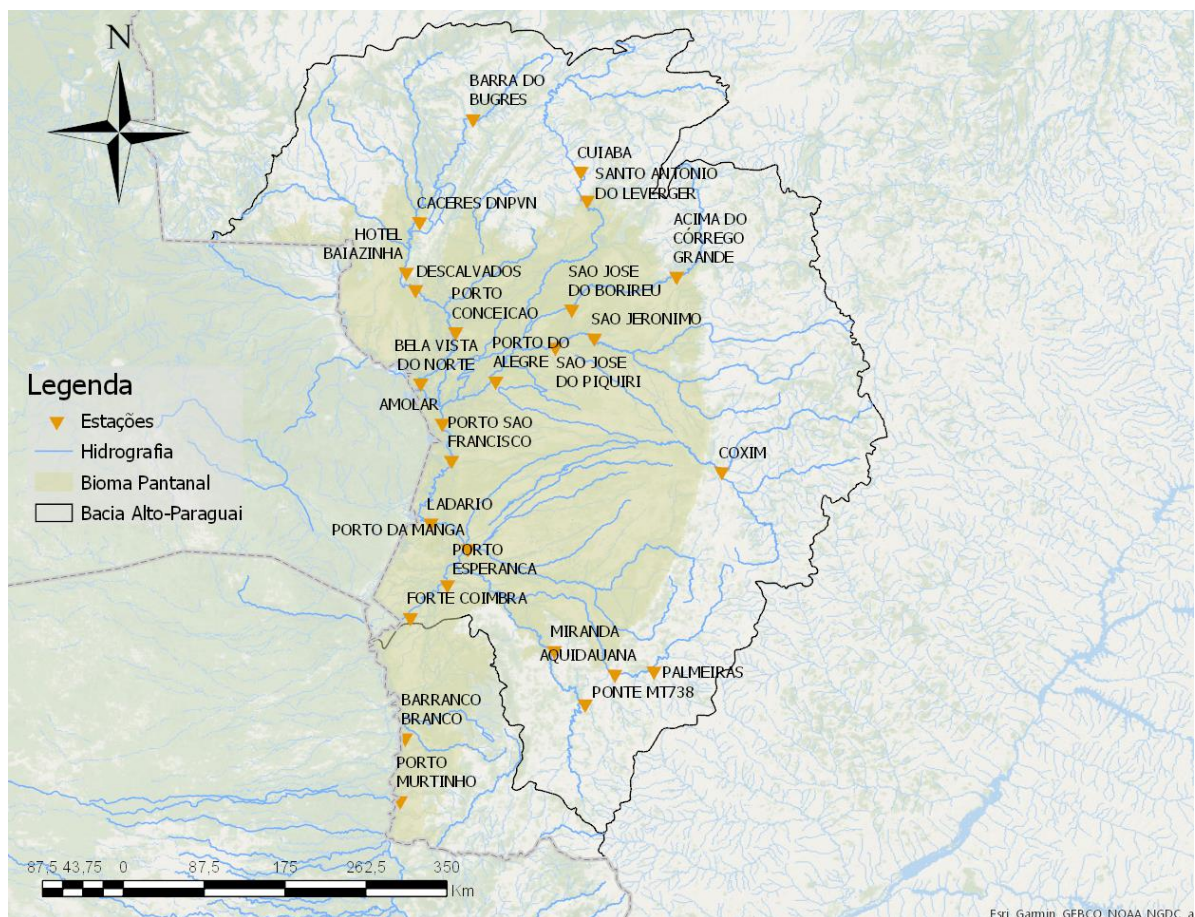


Figura1: Mapa da bacia do rio Paraguai, com destaque para as estações de monitoramento.



Tabela 1: Estações de Monitoramento Fluviométrico na Bacia do rio Paraguai.

Nome	Código	Rio	Município
PORTO DO ALEGRE	66750000	CUIABÁ	CORUMBÁ
CUIABÁ	66260002	CUIABÁ	CUIABÁ
SANTO ANTÔNIO DO LEVERGER	66270000	CUIABÁ	SANTO ANTÔNIO DO LEVERGER
BELA VISTA DO NORTE	66125000	PARAGUAI	CÁCERES
PORTO SÃO FRANCISCO	66810000	PARAGUAI	CORUMBÁ
LADÁRIO	66825000	PARAGUAI	LADÁRIO
PORTO ESPERANCA	66960008	PARAGUAI	CORUMBÁ
FORTE COIMBRA	66970000	PARAGUAI	CORUMBÁ
PORTO MURTINHO	67100000	PARAGUAI	PORTO MURTINHO
BARRA DO BUGRES	66010000	PARAGUAI	BARRA DO BUGRES
CÁCERES DNPVN	66070004	PARAGUAI	CÁCERES
HOTEL BIAZINHA	66077500	PARAGUAI	CÁCERES
DESCALVADOS	66090000	PARAGUAI	CÁCERES
PORTO CONCEIÇÃO	66120000	PARAGUAI	CÁCERES
AMOLAR	66800000	PARAGUAI	CORUMBÁ
PORTO DA MANGA	66895000	PARAGUAI	CORUMBÁ
BARRANCO BRANCO	67030000	PARAGUAI	PORTO MURTINHO
SÃO JERÔNIMO	66600000	PIQUIRI	BARÃO DE MELGAÇO
SÃO JOSÉ DO PIQUIRI	66650000	PIQUIRI	BARÃO DE MELGAÇO
SÃO JOSÉ DO BORIRÉU	66470000	SÃO LOURENÇO	BARÃO DE MELGAÇO
ACIMA DO CÓRREGO GRANDE	66460000	SÃO LOURENÇO	SANTO ANTÔNIO DO LEVERGER
COXIM	66870000	TAQUARI	COXIM
AQUIDAUANA	66945000	AQUIDAUANA	AQUIDAUANA
PALMEIRAS	66941000	AQUIDAUANA	DOIS IRMÃOS DO BURITI
ESTRADA MT-738	66900000	MIRANDA	BONITO
MIRANDA	66910000	MIRANDA	MIRANDA

As previsões apresentadas neste Boletim são baseadas em modelos hidrológicos e estão sujeitas às incertezas inerentes aos mesmos. Os dados hidrológicos utilizados nos boletins são provenientes da Rede Hidrometeorológica Nacional de responsabilidade da Agência Nacional de Águas (ANA), operada pelo Serviço Geológico do Brasil (CPRM) e demais parceiros. Os dados de previsão de chuvas são provenientes do Centro de Previsão Climática da Administração Oceânica e Atmosférica Nacional dos Estados Unidos (CPC/NOAA) e são usadas ainda informações de previsões meteorológicas produzidas pelo CPTEC/INPE.





## RESUMO DO BOLETIM

Nesta última semana, a tendência geral foi de lenta recuperação do nível dos rios ao longo da calha do rio Paraguai. Em Cáceres o nível do rio encontra-se abaixo da mínima registrada no período, já em Porto Conceição, o rio Paraguai está na zona de atenção para mínimas. Nas demais estações monitoradas estão na zona de normalidade. Estimativas de chuvas por satélite, sugerem acumulados de 40.9 mm nos últimos 7 dias na bacia do Paraguai como um todo, considerando a área de drenagem delimitada pela estação Porto Murtinho e utilizando o modelo MERGE/INPE. No bioma Pantanal, foram estimados acumulados de chuvas de 24.1 mm em 7 dias. Para as próximas semanas, são previstas precipitações em toda área da bacia do rio Paraguai, com intensidades variando espacialmente, provavelmente com maior incidência a nordeste da bacia na primeira semana e bem mais distribuída já a partir da segunda. As chuvas deverão apresentar uma maior intensidade entre os dias 05 e 06 de março, reduzindo nos dias subsequentes e voltando a incidir um pouco mais, após o dia 13 de março e ao longo da semana seguinte.

## MONITORAMENTO DE NÍVEIS

Os dados mais recentes dos níveis dos rios registrados nos pontos de monitoramento encontram-se apresentados na Tabela 2. São apresentados também os níveis registrados no 7º e no 14º dia anterior à última leitura disponível, como também o valor da mediana de níveis para o dia 04 de março dos anos anteriores.

Tabela 2: Cotas atuais e variação nos últimos dias nas estações da Bacia do rio Paraguai.

Nome	Data do último dado	Último Dado	7 dias antes	14 dias antes	Mediana histórica para o dia
CACERES DNPVN	04/03/2021	256	291	258	159
PORTO CONCEICAO	25/02/2021	370	368	361	323
BELA VISTA DO NORTE	14/01/2021	282	283	278	358
PORTO SAO FRANCISCO	04/03/2021	459	464	461	510
LADARIO	04/03/2021	153	148	145	227
PORTO ESPERANCA	04/03/2021	134	121	115	182
FORTE COIMBRA	04/03/2021	65	49	41	186
PORTO MURTINHO	04/03/2021	286	284	274	410
BARRA DO BUGRES	01/05/2020	71	78	109	66
CUIABA	04/03/2021	284	88	128	77

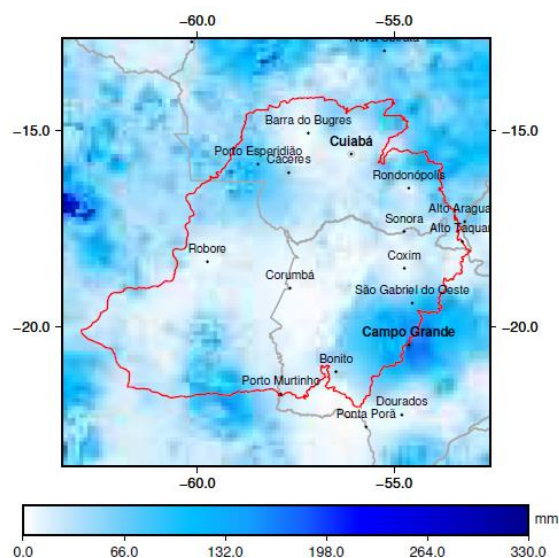


Nome	Data do último dado	Último Dado	7 dias antes	14 dias antes	Mediana histórica para o dia
SANTO ANTONIO DO LEVERGER	04/03/2021	465	327	383	323
SAO JOSE DO BORIREU	11/02/2021	260	294	303	133
CORREGO GRANDE	13/09/2020	18	22	23	83
SAO JERONIMO	18/10/2020	195	195	195	218
SAO JOSE DO PIQUIRI	21/12/2020	198	193	179	212
COXIM	04/03/2021	417	391	421	306
AQUIDAUANA	04/03/2021	289	275	722	273
PALMEIRAS	04/03/2021	219	202	511	171
PONTE MT738	04/03/2021	188	167	640	122
MIRANDA	04/03/2021	511	667	595	194

Legenda: + Valor Informado pelo observador; \* Equipamento em manutenção; # Sem valor definido

## ACOMPANHAMENTO DAS CHUVAS

Estimativas de chuvas por satélite, utilizando o modelo MERGE/INPE indicam que na bacia do rio Paraguai, considerando o trecho delimitado pela estação Porto Murtinho, estação que localiza-se mais à jusante na bacia, as chuvas médias estimadas ao longo dos últimos 7 dias são da ordem de 40.9 mm na área da bacia (Figura 2). Sobre o bioma Pantanal, acumulados de 24.1 mm foram estimados em 7 dias. A distribuição espacial das chuvas é detalhada na Tabela 3.



**Figura 2:** Chuva estimada pelo modelo MERGE/INPE na bacia do rio Paraguai, considerando a bacia da estação Porto Murtinho (Fonte dos dados: <http://ftp.cptec.inpe.br/modelos/io/produtos/MERGE/>).



**Tabela 3:** Chuva acumulada nos últimos 7 dias e nas últimas 24 horas nas bacias de contribuição das estações, estimadas a partir do modelo MERGE/INPE.

Nome	Chuva em 24 horas (mm)	Chuva em 7 dias (mm)
<b>BIOMA PANTANTAL</b>	<b>4.9</b>	<b>24.1</b>
PORTO DO ALEGRE	9.9	35.2
CUIABÁ	13.6	40.9
SANTO ANTÔNIO DO LEVERGER	12.7	38.5
BELA VISTA DO NORTE	1.0	32.9
PORTO SÃO FRANCISCO	6.5	35.4
LADÁRIO	6.4	34.4
PORTO ESPERANCA	6.1	38.1
FORTE COIMBRA	6.1	38.0
<b>PORTO MURTINHO</b>	<b>12.7</b>	<b>34.9</b>
BARRA DO BUGRES	1.6	30.5
CÁCERES DNPVN	0.8	24.0
HOTEL BIAZINHA	1.0	36.1
DESCALVADOS	0.9	34.5
PORTO CONCEIÇÃO	0.9	32.7
AMOLAR	6.5	36.0
PORTO DA MANGA	6.3	32.5
BARRANCO BRANCO	12.4	34.5
SÃO JERÔNIMO	6.2	27.4
SÃO JOSÉ DO PIQUIRI	10.5	37.3
SÃO JOSÉ DO BORIRÉU	10.2	34.1
ACIMA DO CÓRREGO GRANDE	16.7	57.0
COXIM	3.4	36.1
AQUIDAUANA	7.9	114.3
PALMEIRAS	6.0	125.9
ESTRADA MT-738	2.1	35.3
MIRANDA	2.9	40.0

Para as próximas semanas, são previstas precipitações em toda área da bacia do rio Paraguai, com intensidades variando espacialmente, provavelmente com maior incidência a nordeste da bacia (Figura 3) na primeira semana e bem mais distribuída na segunda semana. As chuvas deverão apresentar uma maior intensidade entre os dias 05 e 06 de março, reduzindo nos dias subsequentes e voltando a incidir um pouco mais após o dia 13 de março e ao longo da semana seguinte.

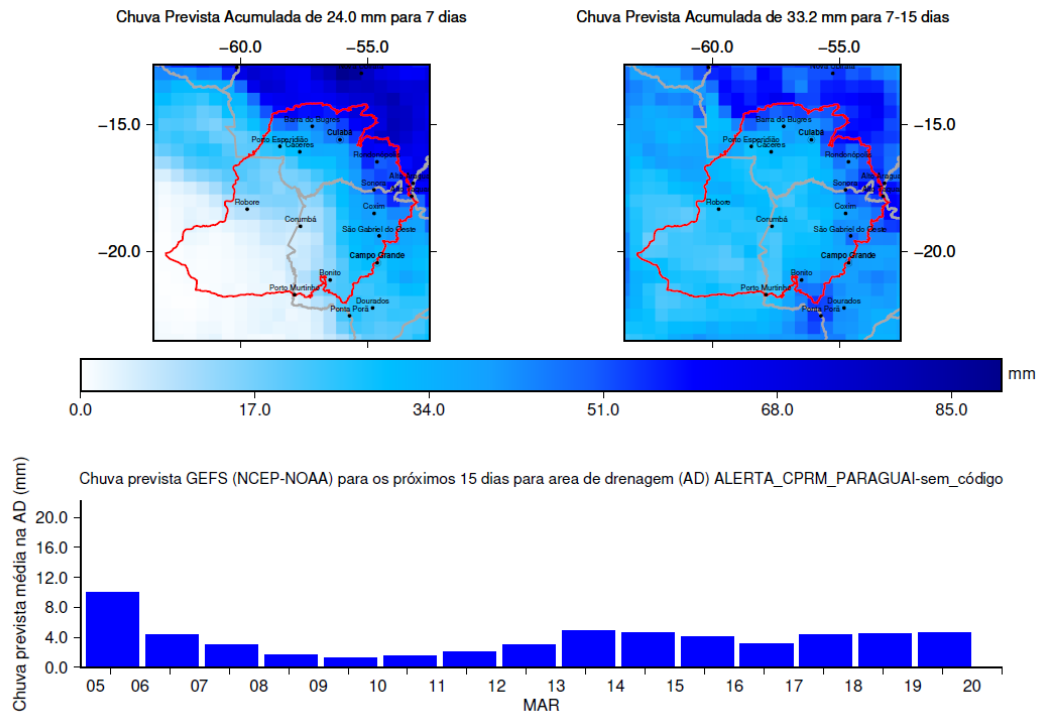


Figura 3: Chuva prevista na bacia do rio Paragui, considerando a bacia da estação Porto Murtinho, para os próximos 15 dias utilizando-se o modelo GEFS / NCEP-NOAA.

## TENDÊNCIAS PARA OS NÍVEIS DOS RIOS

A tendência dos níveis dos rios para a Região Hidrográfica do Paragui é apresentada da Figura 4 à Figura 9. O modelo utilizado para a previsão, assim como os dados de entrada e suas respectivas fontes, encontram-se apresentados ao final do boletim, no item 7. Os modelos, em geral, refletem a interrupção da recuperação dos rios da bacia. Considerando que na próxima semana, as precipitações previstas serão constantes com pouca intensidade, o rio Paragui deverá manter-se estável adiando o início de alguma recuperação mais significativa.

**Tabela 4:** Previsão para os próximos 28 dias.

Nome	Dia + 7	Dia + 14	Dia + 21	Dia + 28
CÁCERES DNPVN	276	-	-	-
PORTO CONCEIÇÃO	376	382	392	399
BELA VISTA DO NORTE	293	308	320	330
PORTO SÃO FRANCISCO	469	480	496	512
LADÁRIO	163	171	177	184
FORTE COIMBRA	74	82	88	84
PORTO MURTINHO	296	310	327	335



Nas figuras a seguir estão resumidas as estatísticas de níveis observados ao longo do histórico de monitoramento nas estações da RH-Paraguai. Essas estatísticas são:

- as curvas envoltórias que representam os valores mínimos e máximos observados em cada dia do ano nas estações, para cada dia do ano ao longo do histórico de dados;
- a faixa de níveis considerados “normais” para cada dia do ano, representada pela faixa que conteve 80% dos níveis observados: acima dela os níveis podem ser considerados acima do normal para aquele período do ano (acima da cota de permanência de 10%); e abaixo dela, abaixo do normal para aquele período do ano (abaixo da cota de permanência de 90%);
- os níveis observados ao longo do ano de 2020 (linha sólida azul);
- a previsão de níveis para os próximos 7, 14 e 21 dias.

O rio Paraguai encontra-se com níveis na faixa de normalidade em Porto São Francisco, Ladário, Forte Coimbra, e Porto Murinho. Em Cáceres o nível do rio encontra-se abaixo da mínima registrada no período, já em Porto Conceição, o rio Paraguai está na zona de atenção para mínimas.

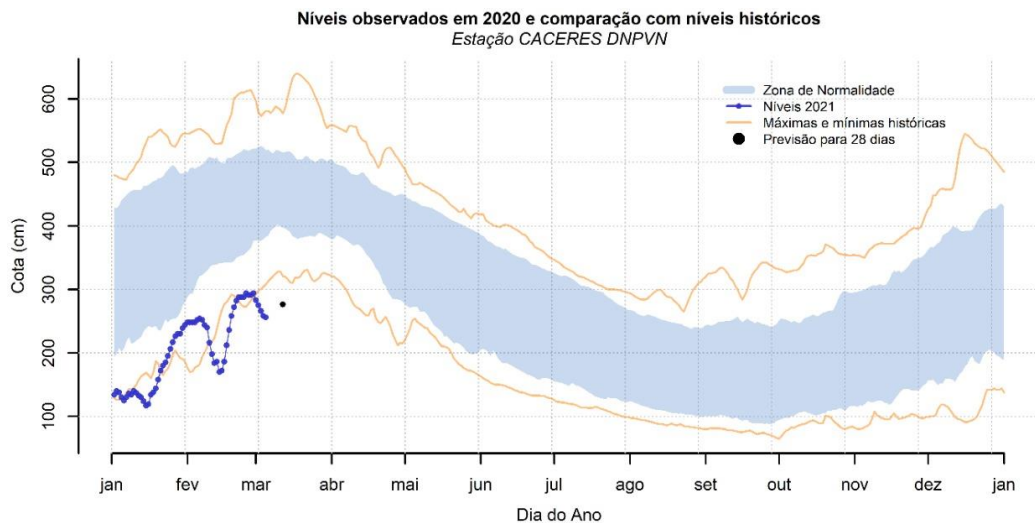


Figura 4: Prognóstico dos níveis para CÁ CERES DNPVN (66070004), no rio PARAGUAI.



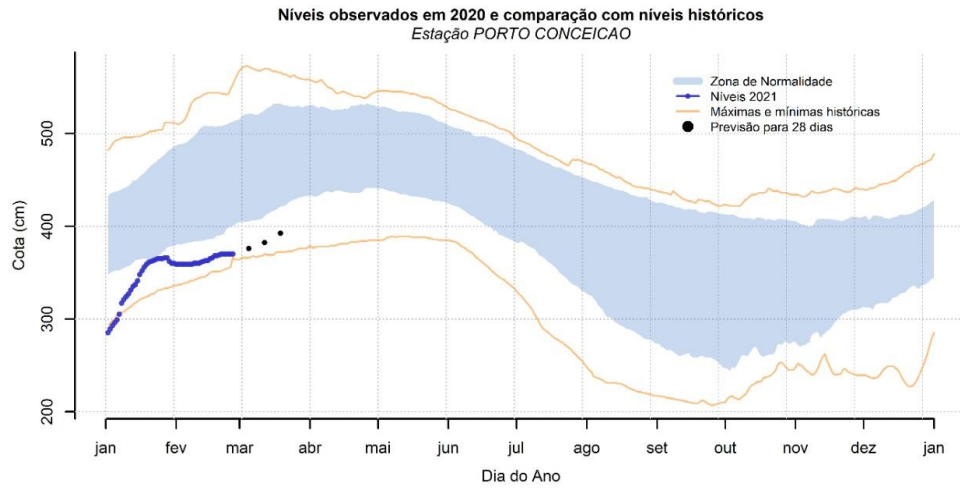


Figura 5: Prognóstico dos níveis para PORTO CONCEIÇÃO (66120000), no rio PARAGUAI.

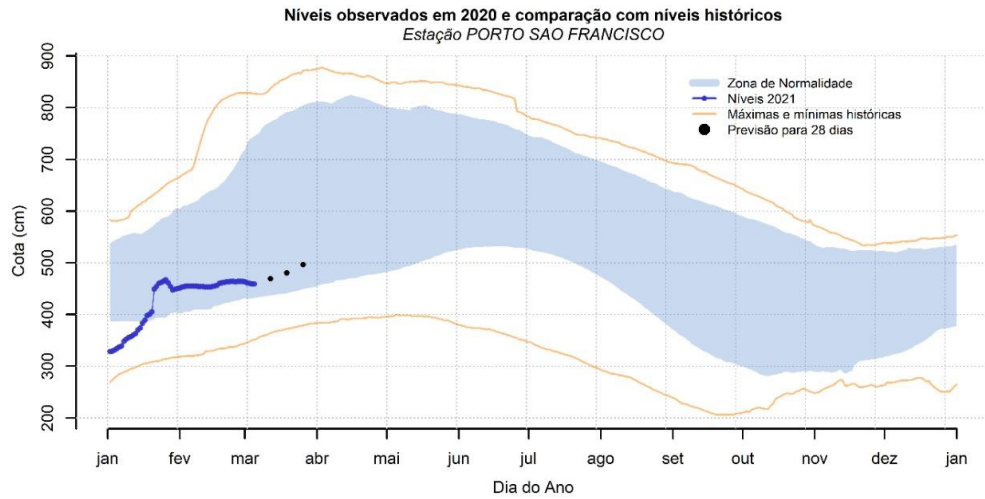


Figura 6: Prognóstico dos níveis para PORTO SÃO FRANCISCO (66810000), no rio PARAGUAI.

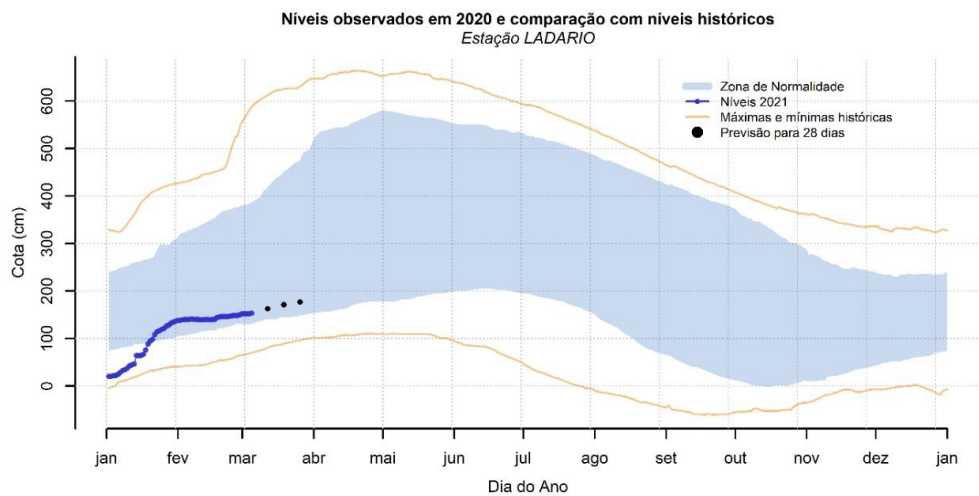


Figura 7: Prognóstico dos níveis para LADÁRIO (66825000), no rio PARAGUAI.

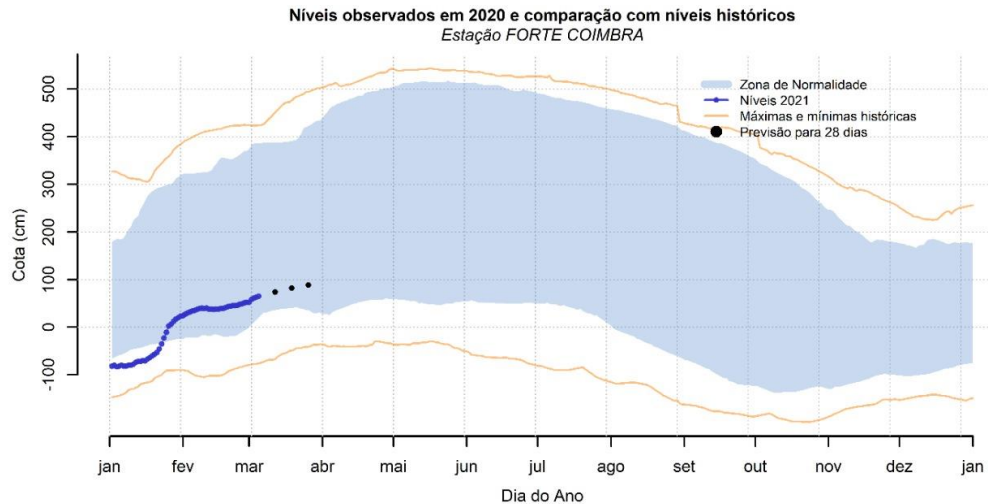


Figura 8: Prognóstico dos níveis para FORTE COIMBRA (66970000), no rio PARAGUAI.

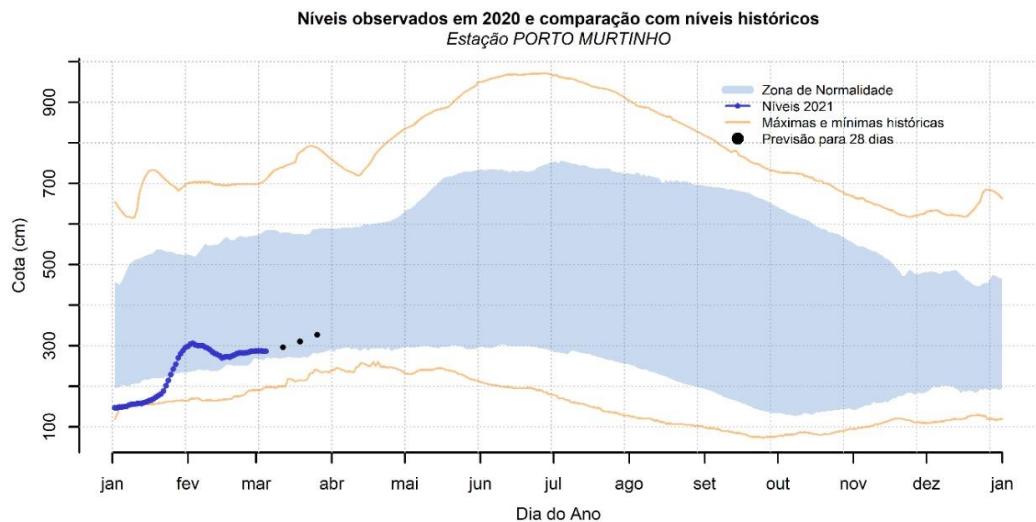


Figura 9: Prognóstico dos níveis para PORTO MURTINHO (67100000), no rio PARAGUAI

## SOBRE O MODELO DE PREVISÃO

Os dados hidrológicos utilizados nos boletins são provenientes da Rede Hidrometeorológica Nacional (RHN) de responsabilidade da Agência Nacional de Águas (ANA), operada pelo Serviço Geológico do Brasil (CPRM) e demais parceiros.

Os dados de monitoramento de chuvas foram obtidos por meio de imagens de satélite do produto MERGE/GPM, disponibilizados pelo INPE (Instituto Nacional de Pesquisas Espaciais) no sítio <http://ftp.cptec.inpe.br/modelos/tempo/MERGE/GPM/DAILY/>.



Os dados de previsão de chuva apresentados são do modelo CFS, gerados pelo NOAA (National Oceanic and Atmospheric Administration), encontrando-se disponíveis no sítio <http://origin.cpc.ncep.noaa.gov/products/people/mchen/CFSv2FCST/weekly/>.

A previsão hidrológica foi gerada considerando a aplicação de modelos K-Vizinhos (do inglês K-Nearest Neighbors). Trata-se de um modelo não paramétrico de previsão utilizado tanto para modelos de classificação como de regressão. Os dados de entrada consistem dos K exemplos do histórico mais próximos. Nos modelos de regressão, utilizados neste boletim, a saída é a média dos K vizinhos mais próximos do dado que se pretende prever. No caso da previsão de vazantes, correspondem às 5 vazantes mais semelhantes à vazante deste ano, considerando o nível atual e a variação dos níveis nas últimas 2 semanas, com um peso de 0,8 para os níveis atuais e 0,2 para a variação dos últimos 14 dias.

As previsões apresentadas neste boletim são baseadas em modelos hidrológicos e estão sujeitas às incertezas inerentes aos mesmos. Além disso, as previsões feitas utilizam-se de previsões meteorológicas de outros órgãos, também sujeitas a erros, que acabam sendo incorporados às previsões aqui apresentadas. Entretanto, esses erros são permanentemente avaliados pela equipe do SAH Paraguai.

Agradecemos ao INPE pelo fornecimento dos dados de precipitação do MERGE/GPM e à NOAA pelas previsões meteorológicas do modelo CFS. Este boletim é resultado de parceria entre o Serviço Geológico do Brasil e a Agência Nacional de Águas para a gestão e operação da Rede Hidrometeorológica Nacional.

**Parceria:**



**Marcus Suassuna Santos**

**Marcelo Parente Henriques**

Pesquisadores em Geociências – Hidrologia

# **SISTEMA DE ALERTA HIDROLÓGICO DA BACIA DO RIO PARAGUAI**



**SERVIÇO GEOLÓGICO  
DO BRASIL – CPRM**

SECRETARIA DE  
GEOLOGIA, MINERAÇÃO  
E TRANSFORMAÇÃO MINERAL

MINISTÉRIO DE  
MINAS E ENERGIA



**PÁTRIA AMADA  
BRASIL**  
GOVERNO FEDERAL