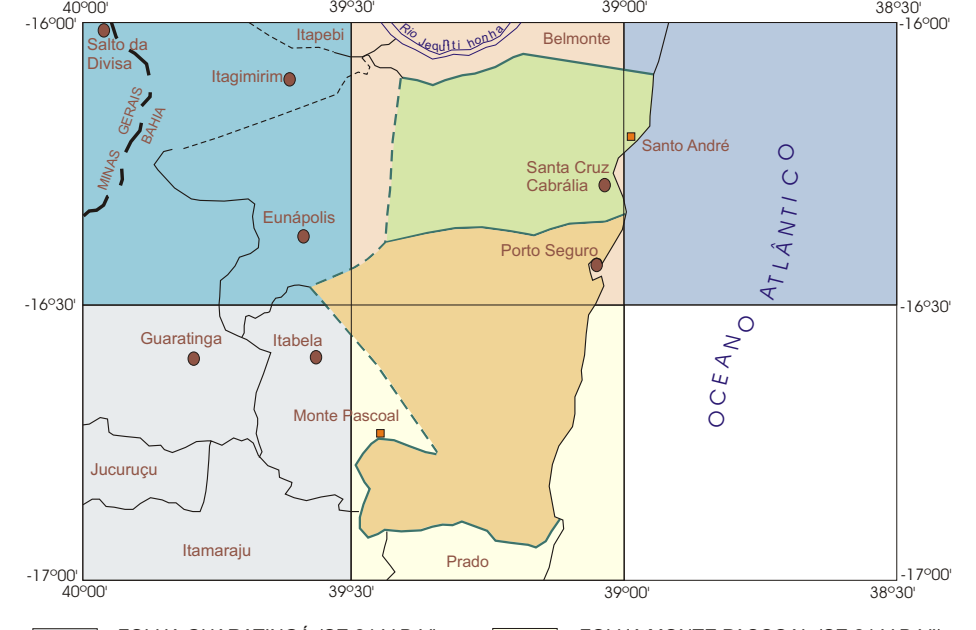
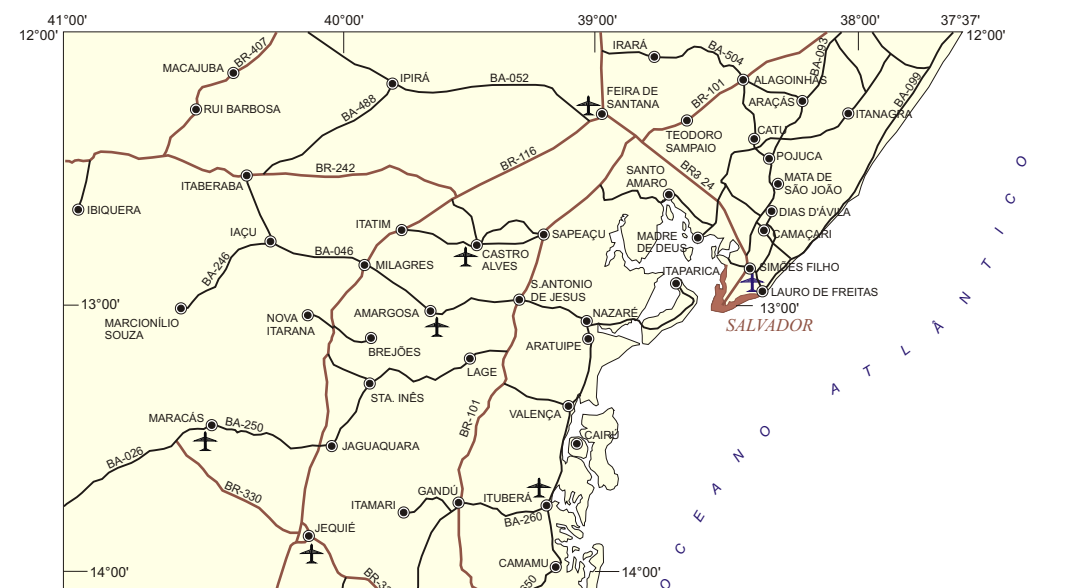


ARTICULAÇÃO DAS FOLHAS TOPOGRÁFICAS NA ESCALA 1:100.000, COM OS LIMITES MUNICIPAIS

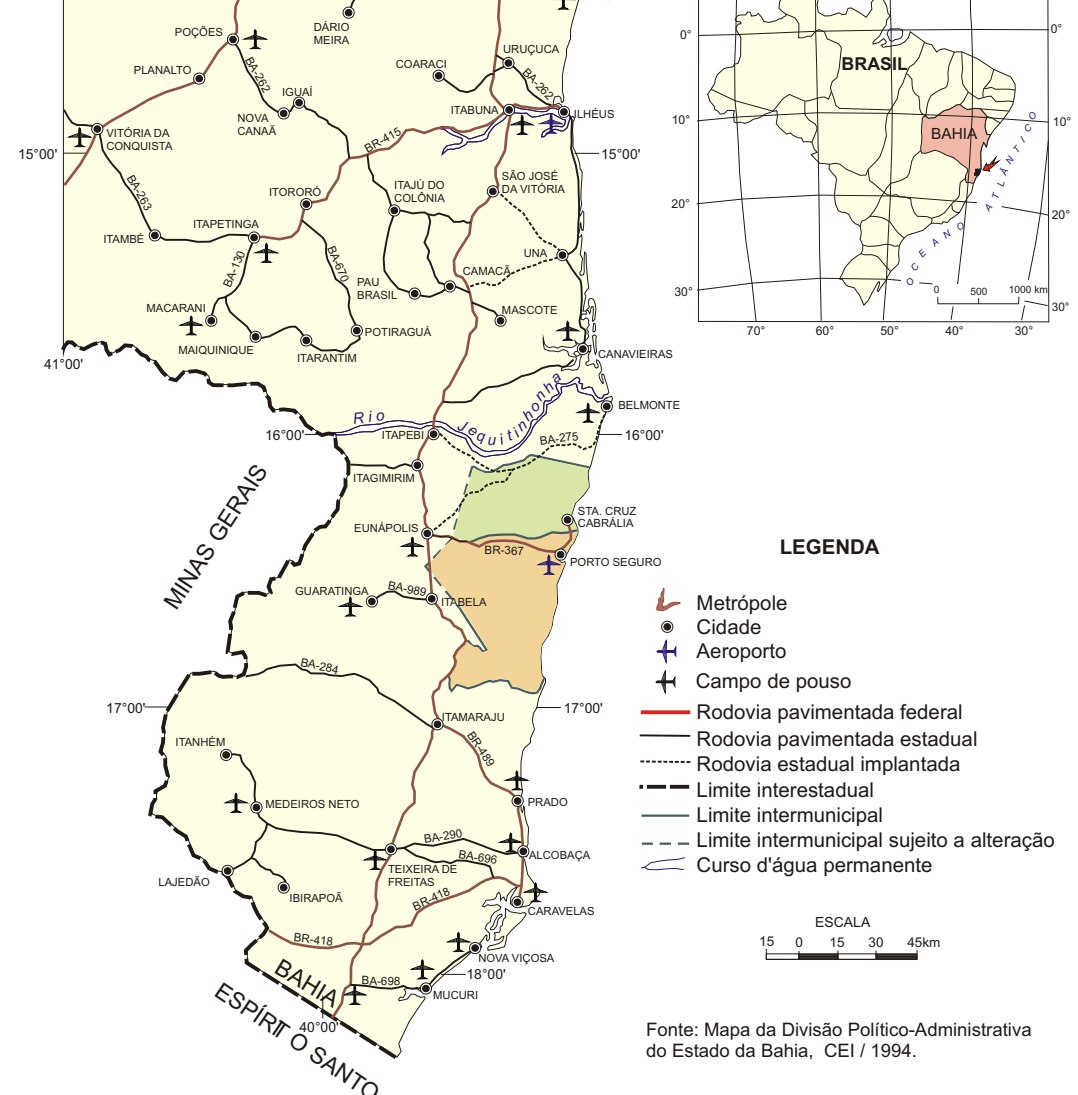


- FOLHA GUARATINGÁ (SE 24-V-B-V) escala 1:100.000, SUDENE-1977
- FOLHA MONTE PASCOAL (SE 24-V-B-VI) escala 1:100.000, SUDENE-1977
- FOLHA PORTO SEGURO (SE 24-V-B-III) escala 1:100.000, SUDENE-1977
- FOLHA SANTA ANDRÉ (SE 24-X-A-I) escala 1:100.000, SUDENE-1977
- FOLHA SALTO DA DIVISA (SE 24-V-B-II) escala 1:100.000, SUDENE-1977

MAPA DE SITUAÇÃO



MAPA DE LOCALIZAÇÃO



LEGENDA

- Município
- Cidade
- Aeroporto
- Centro de povoamento
- Rodovia pavimentada federal
- Rodovia pavimentada estadual
- Rodovia estadual implantada
- Rodovia não pavimentada
- Limite intermunicipal
- Limite intermunicipal sujeito a alteração
- Corte de água permanente
- Estação ferroviária
- Estação não-pavimentada de tráfego permanente
- Estação projetada
- Lagoa
- Canal
- Limite intermunicipal sujeito a alteração
- Porto
- Curva balneométrica
- Recife de coral
- Banco de areia
- Ponto cotado

Baza planimétrica gerada a partir das folhas Guaratingá (SE 24-V-B-V), Monte Pascoal (SE 24-V-B-VI), Porto Seguro (SE 24-V-B-III), Santo André (SE 24-X-A-I) e Salto da Divisa (SE 24-V-B-II), elaboradas pela SUDENE (1977), na escala 1:100.000.  
Digitalização no programa MaxCAD e edição no programa Corel DRAW 7.0 com a utilização do sistema GECEXP 4.2, na importação e exportação de dados. As referências bases foram atualizadas a partir de dados obtidos em imagens de satélite, pesquisa bibliográfica, dados digitais fornecidos pela Verical Celulose S.A. e trabalhos de campo.  
As áreas de ocorrência de recifes de corais e a curva balneométrica foram compiladas a partir da Carta Náutica nº 1.200, Porto de Itubas-Porto de Comunicações, escala 1:300.000, 3ª edição, 1979, elaborada pela Marinha do Brasil.  
Este projeto foi desenvolvido na escala 1:100.000, indicada para atividades de planejamento regional. Trabalhos específicos exigirão serviços em escalas maiores.

Supervisão de Informática: João Henrique Gonçalves  
Revisão da base cartográfica: Euválio Carvalho Brito  
Digitalização do banco: Jackson Fernandes de Oliveira e Vero Nilda R. Santos  
Estruturação: Euválio Carvalho Brito e Jackson Fernandes de Oliveira  
Desenho da base estável: Emanuel Vieira de Macedo  
A CPRM agradece a gentileza da comunicação de falhas ou omissões constatadas neste mapa.  
Contato: Superintendência Regional de Salvador.  
Tel: (071) 230-9977, FAX (071) 371-4005, e-mail: cprmsa@bahianet.com.br

Área	Nº do Processo	Substância	Situação	Legal	Requerente	Município
1	98870505	Água Mineral	Licenciamento	de Pesquisa	Constância Norberto Odoberti S.A.	Santa Cruz Cabralia
2	98870344	Água Mineral	Requerimento de Pesquisa		Alceu Menezes Jordão	Santa Cruz Cabralia
3	98870345	Água Mineral	Requerimento de Pesquisa		Alceu Menezes Jordão	Santa Cruz Cabralia
4	98870002	Água Mineral	Requerimento de Pesquisa		Miguel Montovani	Porto Seguro
5	98870145	Área Industrial	Requerimento de Pesquisa		Valdeci Patrícia Bischo Aguirre	Porto Seguro
6	98871523	Área Industrial	Requerimento de Pesquisa		Jairo de Souza Leite	Porto Seguro
7	98871847	Água	Alvará de Pesquisa		Eurico Calhaz Filho	Porto Seguro
8	97871053	Área de Fundação	Requerimento de Pesquisa		Leilton Dias	Porto Seguro
9	97871222	Água Mineral	Alvará de Pesquisa		Jairo de Souza Leite	Porto Seguro
10	98870270	Água Mineral	Requerimento de Pesquisa		Ricardo Sérgio Campos Mata	Porto Seguro
11	98870269	Água Mineral	Requerimento de Pesquisa		Ricardo Sérgio Campos Mata	Porto Seguro
12	98870268	Água Mineral	Requerimento de Pesquisa		Ricardo Sérgio Campos Mata	Porto Seguro
13	98870267	Água Mineral	Requerimento de Pesquisa		Ricardo Sérgio Campos Mata	Porto Seguro
14	98870313	Água Mineral	Alvará de Pesquisa		Gilberto Ricardo Carneiro	Porto Seguro
15	98871650	Área de Fundação	Requerimento de Pesquisa		Aperceida de Fátima Fonseca Garcia	Porto Seguro
16	98871131	Água Mineral	Requerimento de Pesquisa		Ezequiel Luís Da Silva	Porto Seguro
17	98871121	Água Mineral	Requerimento de Pesquisa		Alessandro Ferraguzzi	Porto Seguro
18	98871103	Graxato	Requerimento de Pesquisa		Ramon Colanzi	Porto Seguro
19	98871867	Graxato	Requerimento de Pesquisa		Eduardo Silva Lúis	Porto Seguro
20	98871104	Graxato	Requerimento de Pesquisa		Ramon Colanzi	Porto Seguro
21	98870512	Graxato	Requerimento de Pesquisa		Jacques José de Andrade	Porto Seguro
22	98871102	Graxato	Requerimento de Pesquisa		Ramon Colanzi	Porto Seguro
23	98871106	Graxato	Requerimento de Pesquisa		Ramon Colanzi	Porto Seguro
24	98871101	Graxato	Requerimento de Pesquisa		Ramon Colanzi	Porto Seguro
25	88870373	Água Mineral	Autorização de Pesquisa		Fernando Antônio Cabreira Teixeira	Porto Seguro
26	87870885	Água Mineral	Autorização de Pesquisa		Fernando Antônio Cabreira Teixeira	Porto Seguro
27	83871300	Troneto	Autorização de Pesquisa		Nudson Minero-Química Ltda.	Porto Seguro
28	86870956	Linha	Requerimento de Pesquisa		Multiquartz Mineração Ltda.	Porto Seguro/Pará

Fonte: DNPM (Informações atualizadas para 30.6.99)

CONVENÇÕES CARTOGRÁFICAS

- Cidade
- Vilas e outras localidades
- Estação pavimentada
- Estação não-pavimentada de tráfego permanente
- Estação projetada
- Caminho
- Limite intermunicipal
- Limite intermunicipal sujeito a alteração
- Aeroporto
- Campo de pouso
- Rio permanente
- Rio intermitente
- Lagoa
- Canal
- Curva balneométrica
- Recife de coral
- Banco de areia
- Ponto cotado

MAPA DE DIREITOS MINERÁRIOS

ESCALA 1:100.000

PROJEÇÃO UNIVERSAL TRANSVERSA DE MERCATOR

DATUM HORIZONTAL CORREGIDO ALEGRE CNG MINAS GERAIS  
ORIGEM DA CALDAEIRA TRAJADA UTM EQUADOR E MERIDIANO 39° W GRº  
ACRESCIDAS AS CONSTANTES 10.000m E 500 km RESPECTIVAMENTE  
DECLINAÇÃO MAGNÉTICA DO CENTRO DA FOLHA EM 1979: 21° 16' W CRESCENDO 2,5" ANUALMENTE  
CONVERGÊNCIA MERIDIANA DO CENTRO DA FOLHA: 1° 04' 18"

1999

Autor: Geólogo João Cardoso Ribeiro Moraes Filho