MINISTÉRIO DAS MINAS E ENERGIA

DEPARTAMENTO NACIONAL DA PRODUÇÃO MINERAL

CONVÊNIO DNPM - CPRM

PROJETO SUDESTE DE RONDÔNIA

RELATÓRIO FINAL

APENDICE III - B

PHL 14521

CPRM I-9 SUREMI SEDOTE

ARQUIVO TÉCNICO

Relatório n.º 647-S

N.º de Volumes: 14 V.: 3-B

OSTENSIVO

Flodoaldo Pontes Pinto Filho
Aurelio Figueredo de Freitas
Claudio Franco de Melo
Sergio José Romanini

COMPANHIA DE PESQUISA DE RECURSOS MINERAIS

DIRETORIA DA ÁREA DE PESQUISA

SUPERINTENDÊNCIA REGIONAL DE PORTO VELHO

1977

PROJETO SUDESTE DE RONDÔNIA

Chefe do Projeto — *Flodoaldo Pontes Pinto Filho*

Equipe Executora:
Aurélio Figueredo de Freitas
Claudio Franco de Melo
Luiz Mauro Silva
Olinto Gabriel Lovato
Sergio José Romanini

Participação Parcial
Elcio Rodrigues
Epifanio Gomes da Costa
Cezar Schenini
Djalma Xavier de Lacerda
Francisco Ferreira de Brito
Haroldo Toshio Kato
João Batista Freitas de Andrade
Itsuo Tsuda
José Miguel Carneiro
Luiz Moacyr de Carvalho
Marconi Rocha Bezerra
Rommel da Silva Souza
Sergio Monthezuma S. Guerra
Vilnei Daleiro

Colaboração Especial — *Ódimo Francisconi*

PROJETO SUDESTE DE RONDÔNIA

RELATÓRIO FINAL

ÍNDICE DOS VOLUMES E APÊNDICES

Vol. I - TEXTO

Vol. II - CADASTRAMENTO DE OCORRÊNCIAS MINERAIS

Vol. III - RECONHECIMENTO GEOQUÍMICO

Vol. IV - MAPAS DE AMOSTRAGEM GEOQUÍMICA

APÊNDICE I - A - FICHAS DE DESCRIÇÃO DE AFLORAMENTOS
Folha SD.20-X-A

APÊNDICE I - B - FICHAS DE DESCRIÇÃO DE AFLORAMENTOS
Folha SD.20-X-B

APÊNDICE I - C - FICHAS DE DESCRIÇÃO DE AFLORAMENTOS
Folha SD. 20-Z-C

APÊNDICE I - D - FICHAS DE DESCRIÇÃO DE AFLORAMENTOS
Folha SD. 20-Z-D

APÊNDICE II - A - FICHAS DE ANÁLISES PETROGRÁFICAS
Folhas SC.20-Z-D e SD.20-X-B

APÊNDICE II - B - FICHAS DE ANÁLISES PETROGRÁFICAS
Folhas SC.20-Z-C e SD.20-X-A

APÊNDICE III - A - MAPAS DE CAMINHAMENTO
Folhas SC.20-Z-C e SD.20-X-A

APÊNDICE III - B - MAPAS DE CAMINHAMENTO
Folhas SC.20-Z-D e SD.20-X-B

APÊNDICE IV-A - PARÂMETROS DE CAMPO E ANALÍTICOS
SEDIMENTOS DE CORRENTE

APÊNDICE IV - B - PARAMETROS DE CAMPO E ANALÍTICOS
CONCENTRADOS E ROCHAS

CPRM

APRESENTAÇÃO

Neste apendice acham-se os mapas das quadriculas de 30' X 30' na escala de 1:100.000, inerentes as folhas SC.20-Z-D e SD.20-X-B, com os caminhamentos geológicos traçados.

A diversificação gráfica na representação dos caminhamentos, deve-se aos variados meios de transporte utilizados nas campanhas de campo.

Na legenda, diferencia-se os afloramentos em três categorias, sendo um sem amostra e os outros com amostras coletadas, um dos quais com amostra analizada.

MINISTÉRIO DAS MINAS E ENERGIA

DEPARTAMENTO NACIONAL DA PRODUÇÃO MINERAL

FOLHA - SC.20-Z-D-I

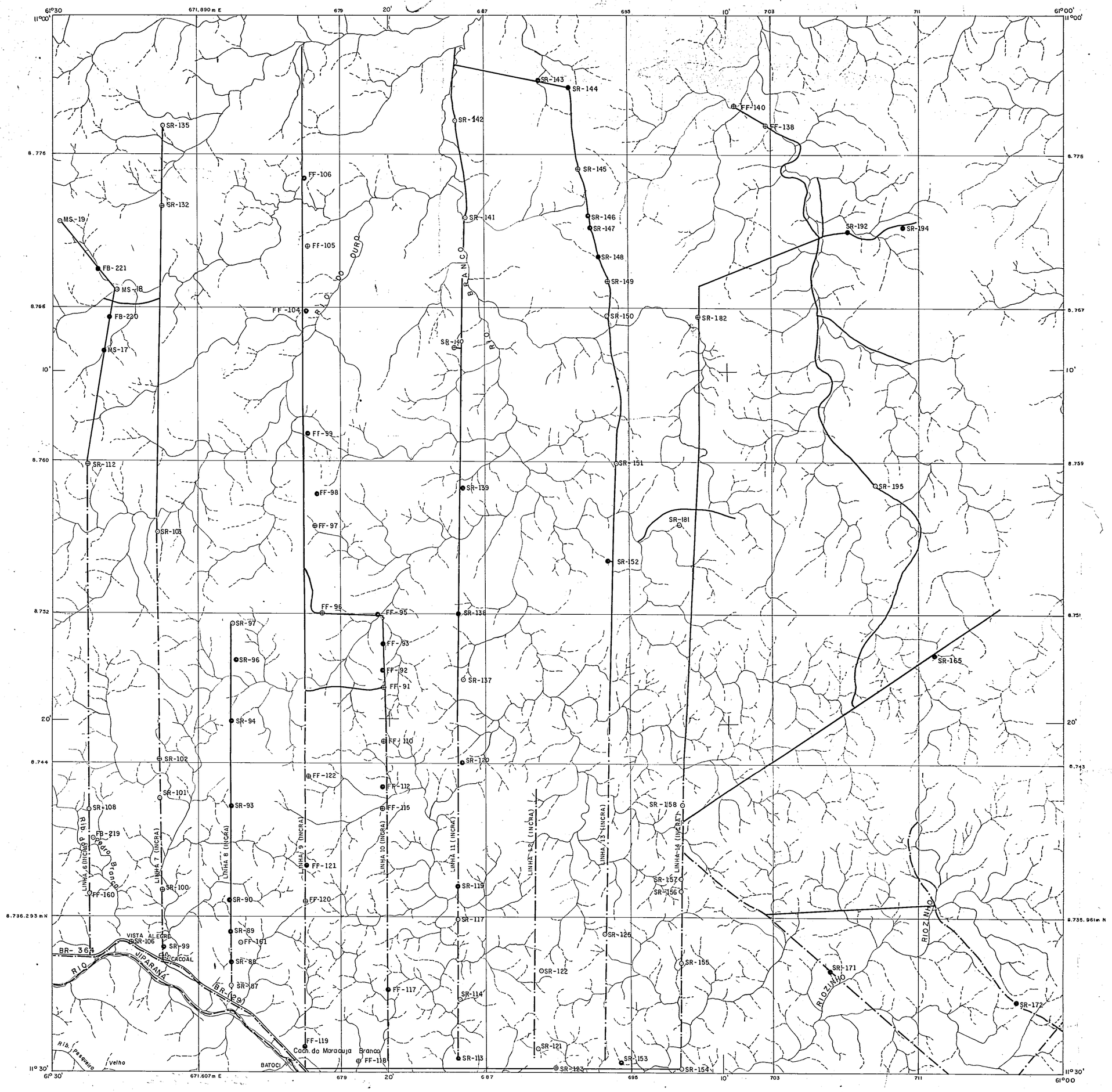

LEGENDA

- Estação com Afloramento Descrito
- Afloramento com Amostra de Rocha Coletada
- Amostra de Rocha Analisada
- Caminhamento a Pé
- Caminhamento de Barco
- Caminhamento de Carro

CONVENÇÕES CARTOGRÁFICAS

- Rio
- Igarapé
- Drenagem
- Cachoeira
- Estrada de 1ª
- Povoado

N.M N.V.

7°W

1975
VARIAÇÃO ANUAL
10'W

RECOBRIMENTO AEROFOTOGRÁFICO REALIZADO NO PERÍODO 1964/1965 NA ESCALA 1:70.000
PLANIMETRIA BASEADA EM MOSAICO AERO-FOTOGRÁFICO SEMI-CONTROLADO APOIADO EM PONTOS ASTRONÔMICOS.
SISTEMA DE PROJEÇÃO U.T.M. FUSO DE 6°
MERIDIANO CENTRAL DO FUSO 63°

SITUAÇÃO

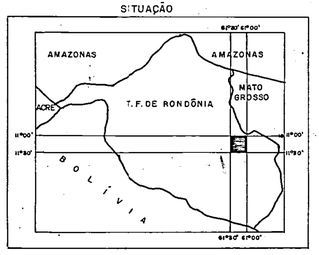

PROJETO SUDESTE DE RONDÔNIA

RELATÓRIO FINAL

MAPA DE CAMINHAMENTO GEOLÓGICO

ESCALA 1:100.000

1km 0 1 2 3 4 5 6 7km

1977

ARTICULAÇÃO

I	II	III	I	II	III
SC.20-Z-C			SC.20-Z-D		
IV	V	VI	IV	V	VI
I	II	III	I	II	III
SD-20-X-A			SD.20-X-B		
IV	V	VI	IV	V	VI

CONVÊNIO DNPM / CPRM

CPRM

SUPERINTENDÊNCIA REGIONAL DE PORTO VELHO

PROJETO SUDESTE DE RONDÔNIA
RELATÓRIO FINAL
SC.20-Z-D-I
MAPA DE CAMINHAMENTO GEOLÓGICO
1:100.000
ANEXO - VII

MINISTÉRIO DAS MINAS E ENERGIA

DEPARTAMENTO NACIONAL DA PRODUÇÃO MINERAL

FOLHA SC. 20-Z-D-II

SERRA DO SARGENTO PAIXÃO

RIO 14 DE ABRIL

RIO PACARANA

RIBEIRÃO

RIO ROOSEVELT

RIO ERMITE

Cach. da Pedra de Cal

Rib. Cherrie

Rib. Tanauy

726.638m E — 734 — 50' — 742 — 750 — 40' — 758 — 766 — 60°30'

726.161m E — 8.735.961m N — 8.735.633m N

61°00' — 11°00' — 10' — 20' — 11°30' — 8.775 — 8.767 — 8.759 — 8.751 — 8.743

LEGENDA

Estação com Afloramento Descrito

Afloramento com Amostra de Rocha Coletada

Amostra de Rocha Analisada

Caminhamento a Pé

Caminhamento de Barco

Caminhamento de Carro

CONVENÇÕES CARTOGRÁFICAS

Rio

Igarapé

Drenagem

Cachoeira

N.M — N.V. — 7°W — 1975 VARIAÇÃO ANUAL 10'W

RECOBRIMENTO AEROFOTOGRÁFICO REALIZADO NO PERÍODO 1964/1965 NA ESCALA 1:70 000
PLANIMETRIA BASEADA EM MOSAICO AERO-FOTOGRÁFICO SEMI-CONTROLADO APOIADO EM PONTOS ASTRONÔMICOS.
SISTEMA DE PROJEÇÃO U.T.M. FUSO DE 6° MERIDIANO CENTRAL DO FUSO 63°

SITUAÇÃO

AMAZONAS — AMAZONAS — ACRE — T.F. DE RONDÔNIA — MATO GROSSO — BOLIVIA

PROJETO SUDESTE DE RONDÔNIA

RELATÓRIO FINAL

MAPA DE CAMINHAMENTO GEOLÓGICO

ESCALA 1:100.000

1km 0 1 2 3 4 5 6 7km

1977

ARTICULAÇÃO

I	II	III	I	II	III
SC-20-Z C			SC-20-Z D		
IV	V	VI	IV	V	VI
I	II	III	I	II	III
SD-20-X-A			SD-20-X-B		
IV	V	VI	IV	V	VI

CPRM

CONVÊNIO DNPM / CPRM.

SUPERINTENDÊNCIA REGIONAL DE PORTO VELHO

PROJETO SUDESTE DE RONDÔNIA
RELATÓRIO FINAL
SC. 20-Z-D-II
MAPA DE CAMINHAMENTO GEOLÓGICO
1:100.000
ANEXO-VIII

FOLHA - SC. 20-Z-D-III

MINISTÉRIO DAS MINAS E ENERGIA
DEPARTAMENTO NACIONAL DA PRODUÇÃO MINERAL

LEGENDA

- Estação com Afloramento Descrito
- Afloramento com Amostra de Rocha Coletada
- Amostra de Rocha Analisada
- Caminhamento a Pé
- Caminhamento de Barco
- Caminhamento de Carro

CONVENÇÕES CARTOGRÁFICAS

- Rio
- Igarapé
- Drenagem
- Cachoeira
- Limite Interestadual

N.M N.V 7°W 1975 VARIAÇÃO ANUAL 10'W

RECOBRIMENTO AEROFOTOGRÁFICO REALIZADO NO PERÍODO 1964/1965 NA ESCALA 1:70.000
PLANIMETRIA BASEADA EM MOSAICO AEROFOTOGRÁFICO SEMI-CONTROLADO APOIADO EM PONTOS ASTRONÔMICOS.
SISTEMA DE PROJEÇÃO U.T.M. FUSO DE 6° MERIDIANO CENTRAL DO FUSO 63°

SITUAÇÃO

AMAZONAS · AMAZONAS · MATO GROSSO · T.F. DE RONDÔNIA · ACRE · BOLIVIA

PROJETO SUDESTE DE RONDÔNIA

RELATÓRIO FINAL

MAPA DE CAMINHAMENTO GEOLÓGICO

ESCALA 1: 100.000

1Km 0 1 2 3 4 5 6 7Km

1977

ARTICULAÇÃO

SC.20-Z-C			SC.20-Z-D		
I	II	III	I	II	III
IV	V	VI	IV	V	VI
SD.20-X-A			SD.20-X-B		
I	II	III	I	II	III
IV	V	VI	IV	V	VI

CPRM

CONVÊNIO DNPM / CPRM

SUPERINTENDÊNCIA REGIONAL DE PORTO VELHO

PROJETO SUDESTE DE RONDÔNIA
RELATÓRIO FINAL
SC.20-Z-D-III
MAPA DE CAMINHAMENTO GEOLÓGICO
1:100.000
ANEXO - IX

MINISTÉRIO DAS MINAS E ENERGIA

DEPARTAMENTO NACIONAL DA PRODUÇÃO MINERAL

FOLHA SC-20-Z-D-IV

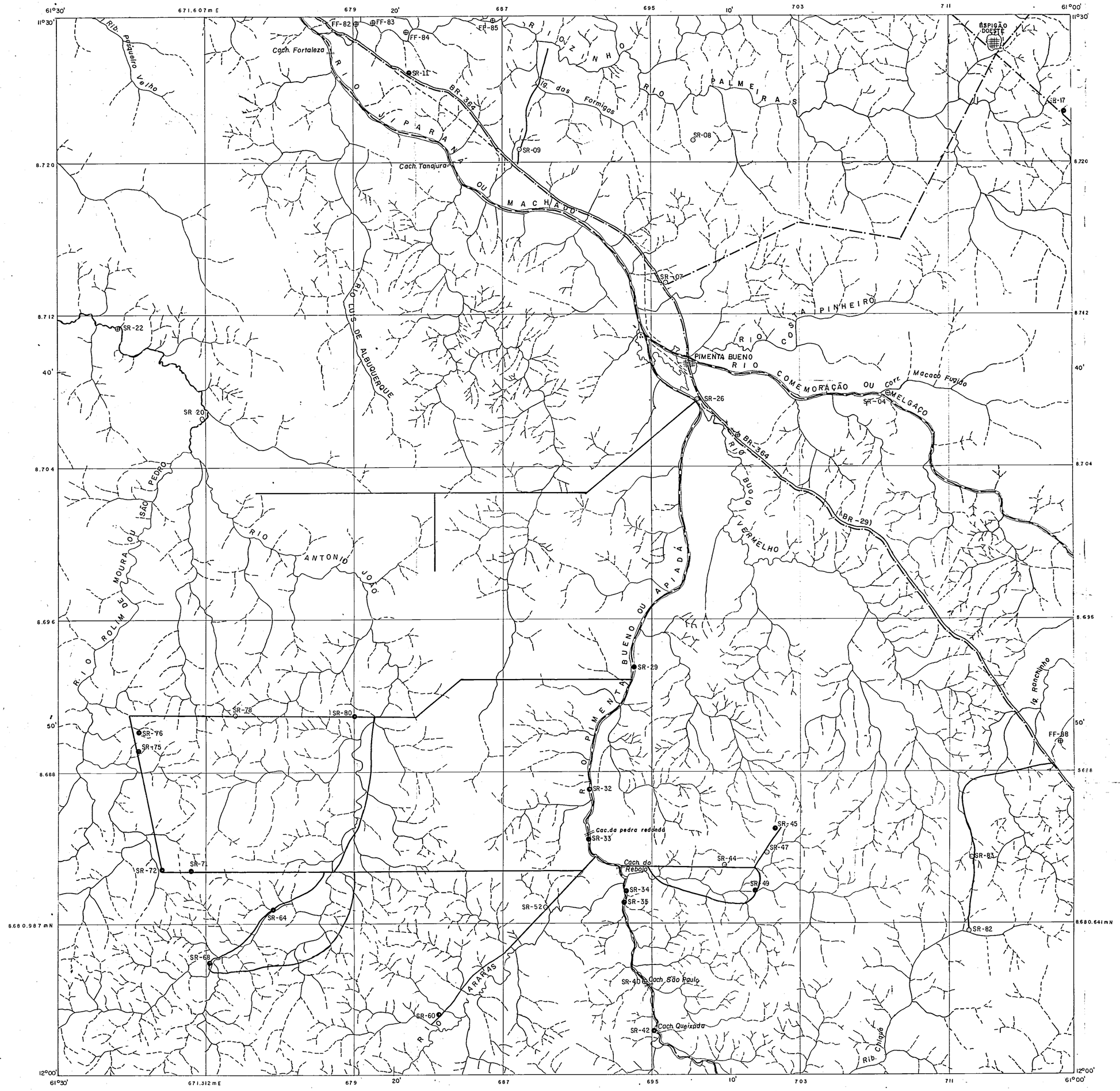

LEGENDA

- Estação com Afloramento Descrito
- Afloramento com Amostra de Rocha Coletada
- Amostra de Rocha Analisada
- Caminhamento a Pé
- Caminhamento de Barco
- Caminhamento de Carro

CONVENÇÕES CARTOGRÁFICAS

- Rio
- Igarapé
- Drenagem
- Cachoeira
- Estrada de 1ª
- Estrada de 2ª
- Vila

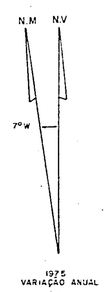

RECOBRIMENTO AEROFOTOGRÁFICO REALIZADO NO PERÍODO 1964/1965 NA ESCALA 1:70 000
PLANIMETRIA BASEADA EM MOSAICO AEROFOTOGRÁFICO SEMI-CONTROLADO APOIADO EM PONTOS ASTRONÔMICOS.
SISTEMA DE PROJEÇÃO U.T.M. FUSO DE 6° MERIDIANO CENTRAL DO FUSO 63°

SITUAÇÃO

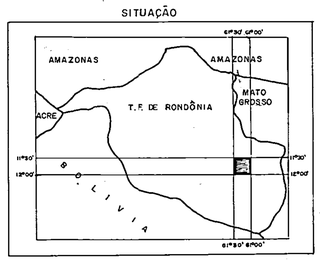

PROJETO SUDESTE DE RONDÔNIA

RELATÓRIO FINAL

MAPA DE CAMINHAMENTO GEOLÓGICO

ESCALA 1:100.000

1km 0 1 2 3 4 5 6 7 km

1977

ARTICULAÇÃO

I	II	III	I	II	III
SC.20-Z-C			SC.20-Z-D		
IV	V	VI	IV	V	VI
I	II	III	I	II	III
SD.20-X-A			SD.20-X-B		
IV	V	VI	IV	V	VI

CPRM

CONVÊNIO DNPM / CPRM

SUPERINTENDÊNCIA REGIONAL DE PORTO VELHO

PROJETO SUDESTE DE RONDÔNIA
RELATÓRIO FINAL
SC-20-Z-D-IV
MAPA DE CAMINHAMENTO GEOLÓGICO
1:100.000
ANEXO - X

MINISTÉRIO DAS MINAS E ENERGIA

DEPARTAMENTO NACIONAL DA PRODUÇÃO MINERAL

FOLHA SC. 20-Z-D-V

61°00' 726.161mE 734 742 750 758 766 60°30'

11°30' 8.720 8.712 40' 8.704 8.696 50' 8.688 8.680.641mN 12°00'

8.680.196mN

FF-64,C
Ig. Ribeirão
Ig. Ipaimeira
FF-45
FF-44
FF-43
FF-58
FF-51
FAZ. Sta. Helena
RIO RIO
Ribeirão
RIO PARIMÃ
Rib. Agua Suja
FF-27
FF-40
FF-38
FF-37
FF-36
FF-35
FF-34
FF-33
Corr. Mandaguari
Corr. Macaco Fugido
Ig. do Espelho
FF-42
Ig. Felix Fleury
FF-30
FF-28
FF-32
DL-11
Igarapé
EP-01
FF-18
FF-15
FF-17
FF-14
FF-16
FF-13
Ig. Tracoá
RIO COMEMORAÇÃO OU MELGAÇO
DL-07
DL-09
DL-08
Igarapé Franco Ferreira ou dos Porcos
DL-06
SERINGAL ASA BRANCA
Rib. Ranchinho
Ig. Encantado
FF-23
RIO BARRIO DE MELGAÇO
RIO APANUÊ
FF-10
BARÃO DE MELGAÇO
Ig. Cachoeirinha
FF-19
FF-80
BR-364
FF-22
FF-21
FF-25
DL-02
RIO FRANCISCO BUENO
Ig. Jibóia
DL-05
DL-04
FF-07
FF-09
Ig. Amorelinho
COMEMORAÇÃO
Ig. Diamantino
FF-69
FF-79
Ig. dos Pentes
FF-03
RIO
Ig. da Grana
CACHOEIRA TABATINGA
FF-162
BR-29
FF-71
Rib. Bararaê
FF-04
CACHOEIRA DO APERTADO

725.768mE 733 50' 741 749 40' 757 765 60°30'

LEGENDA

Estação com Afloramento Descrito

Afloramento com Amostra de Rocha Coletada

Amostra de Rocha Analisada

Caminhamento a Pé

Caminhamento de Barco

Caminhamento de Carro

CONVENÇÕES CARTOGRÁFICAS

Rio

Igarapé

Drenagem

Cachoeira

Estrada de 1ª

Estrada de 2ª

Povoado

N.M. N.V.

7°W

1975
VARIAÇÃO ANUAL
10'W

RECOBRIMENTO AEROFOTOGRÁFICO REALIZADO NO PERÍODO 1964/1965 NA ESCALA 1:70.000
PLANIMETRIA BASEADA EM MOSAICO AERO-FOTOGRÁFICO SEMI-CONTROLADO APOIADO EM PONTOS ASTRONÔMICOS.
SISTEMA DE PROJEÇÃO U.T.M. FUSO DE 6° MERIDIANO CENTRAL DO FUSO 63°

SITUAÇÃO

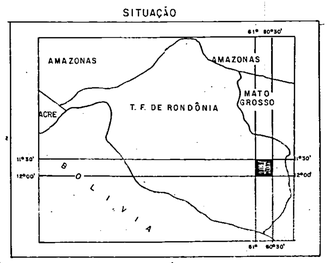

PROJETO SUDESTE DE RONDÔNIA

RELATÓRIO FINAL

MAPA DE CAMINHAMENTO GEOLÓGICO

ESCALA 1:100.000

1Km 0 1 2 3 4 5 6 7Km

1977

ARTICULAÇÃO

I	II	III	I	II	III
SC-20-Z-C			SC-20-Z-D		
IV	V	VI	IV	V	VI
I	II	III	I	II	III
SD-20-X-A			SD-20-X-B		
IV	V	VI	IV	V	VI

CPRM

CONVÊNIO DNPM / CPRM

SUPERINTENDÊNCIA REGIONAL DE PORTO VELHO

PROJETO SUDESTE DE RONDÔNIA
RELATÓRIO FINAL
SC. 20-Z-D-V
MAPA DE CAMINHAMENTO GEOLÓGICO
1:100.000
ANEXO - XI

MINISTÉRIO DAS MINAS E ENERGIA

DEPARTAMENTO NACIONAL DA PRODUÇÃO MINERAL

FOLHA - SC. 20 - Z-D - VI

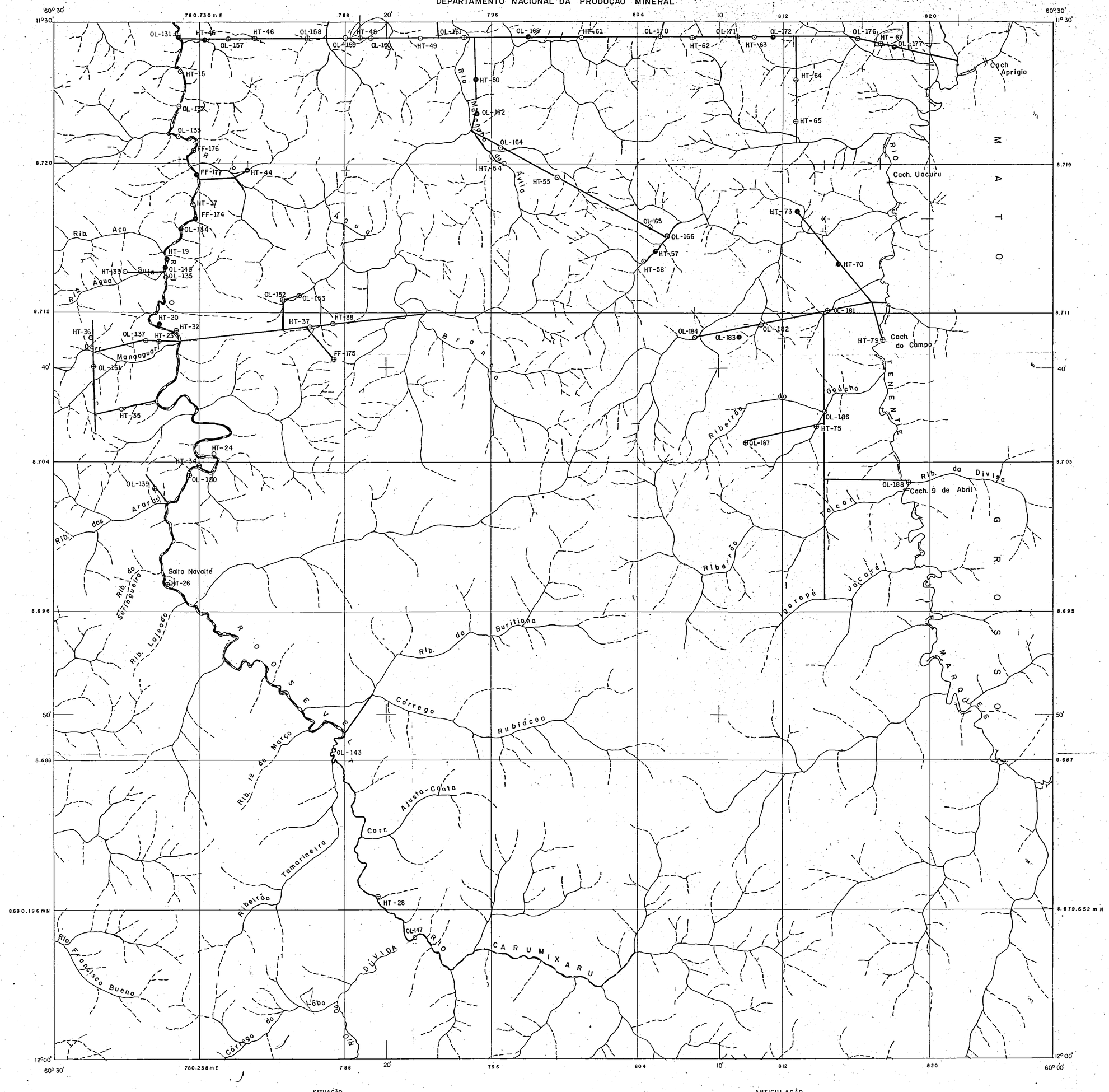

LEGENDA

- Estação com Afloramento Descrito
- Afloramento com Amostra de Rocha Coletada
- Amostra de Rocha Analisada
- Caminhamento a Pé
- Caminhamento de Barco
- Caminhamento de Carro

CONVENÇÕES CARTOGRÁFICAS

- Rio
- Igarapé
- Drenagem
- Cachoeira
- Limite Interestadual
- Povoado

N.M N.V

7°W

1975
VARIAÇÃO ANUAL
10'W

RECOBRIMENTO AEROFOTOGRÁFICO REALIZADO NO PERÍODO 1964/1965 NA ESCALA 1:70 000
PLANIMETRIA BASEADA EM MOSAICO AERO-FOTOGRÁFICO SEMI-CONTROLADO APOIADO EM PONTOS ASTRONÔMICOS.
SISTEMA DE PROJEÇÃO U.T.M. FUSO DE 6° MERIDIANO CENTRAL DO FUSO 63°

SITUAÇÃO

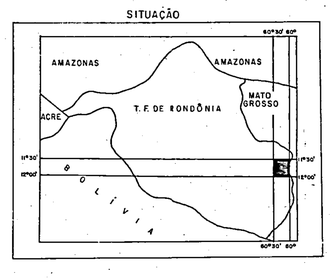

PROJETO SUDESTE DE RONDÔNIA

RELATÓRIO FINAL

MAPA DE CAMINHAMENTO GEOLÓGICO

ESCALA 1: 100.000

1km 0 1 2 3 4 5 6 7km

1977

ARTICULAÇÃO

I	II	III	I	II	III
SC-20-Z-C			SC-20-Z-D		
IV	V	VI	IV	V	VI
I	II	III	I	II	III
SD-20-X-A			SD-20-X-B		
IV	V	VI	IV	V	VI

CONVÊNIO DNPM / CPRM

CPRM

SUPERINTENDÊNCIA REGIONAL DE PORTO VELHO

PROJETO SUDESTE DE RONDÔNIA
RELATÓRIO FINAL
SC.20- Z-D-VI
MAPA DE CAMINHAMENTO GEOLÓGICO
1:100.000
ANEXO - XII

MINISTÉRIO DAS MINAS E ENERGIA

DEPARTAMENTO NACIONAL DA PRODUÇÃO MINERAL

FOLHA - SD. 20 - X - B - I

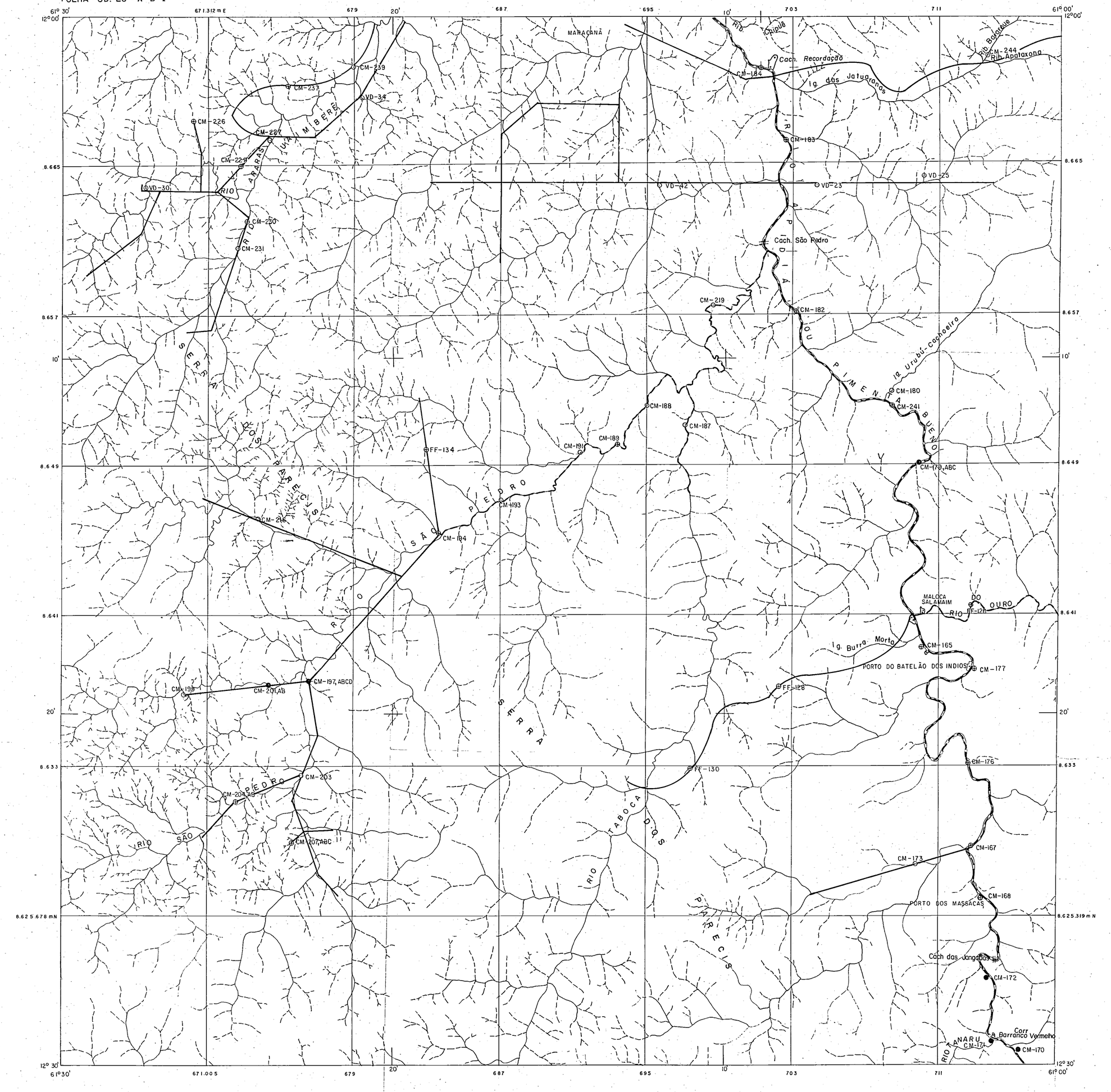

LEGENDA

- Estação com Afloramento Descrito
- Afloramento com Amostra de Rocha Coletada
- Amostra de Rocha Analisada
- Caminhamento a Pé
- Caminhamento de Barco

CONVENÇÕES CARTOGRÁFICAS

- Rio
- Igarapé
- Drenagem
- Cachoeira
- Povoado

N.M. N.V.

7°W

1975
VARIAÇÃO ANUAL
10'W

RECOBRIMENTO AEROFOTOGRÁFICO REALIZADO NO PERÍODO 1964/1965 NA ESCALA 1:70 000
PLANIMETRIA BASEADA EM MOSAICO AERO-FOTOGRÁFICO SEMI-CONTROLADO APOIADO EM PONTOS ASTRONÔMICOS.
SISTEMA DE PROJEÇÃO U.T.M. FUSO DE 6° MERIDIANO CENTRAL DO FUSO 63°

SITUAÇÃO

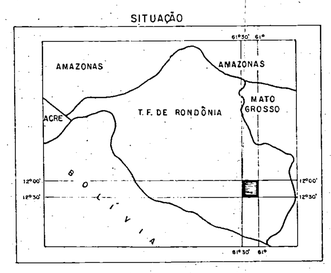

PROJETO SUDESTE DE RONDÔNIA

RELATÓRIO FINAL

MAPA DE CAMINHAMENTO GEOLÓGICO

ESCALA 1:100.000

1Km 0 1 2 3 4 5 6 7Km

1977

ARTICULAÇÃO

I	II	III	I	II	III
SC-20-Z-D			SC-20-Z-D		
IV	V	VI	IV	V	VI
I	II	III	I	II	III
SD-20-X-A			SD-20-X-B		
IV	V	VI	IV	V	VI

CPRM

CONVÊNIO DNPM / CPRM

SUPERINTENDÊNCIA REGIONAL DE PORTO VELHO

PROJETO SUDESTE DE RONDÔNIA
RELATÓRIO FINAL
SD.20-X-B-I
MAPA DE CAMINHAMENTO GEOLÓGICO
1: 100.000
ANEXO-XIX

MINISTÉRIO DAS MINAS E ENERGIA

DEPARTAMENTO NACIONAL DA PRODUÇÃO MINERAL

FOLHA SD. 20-X-B-II

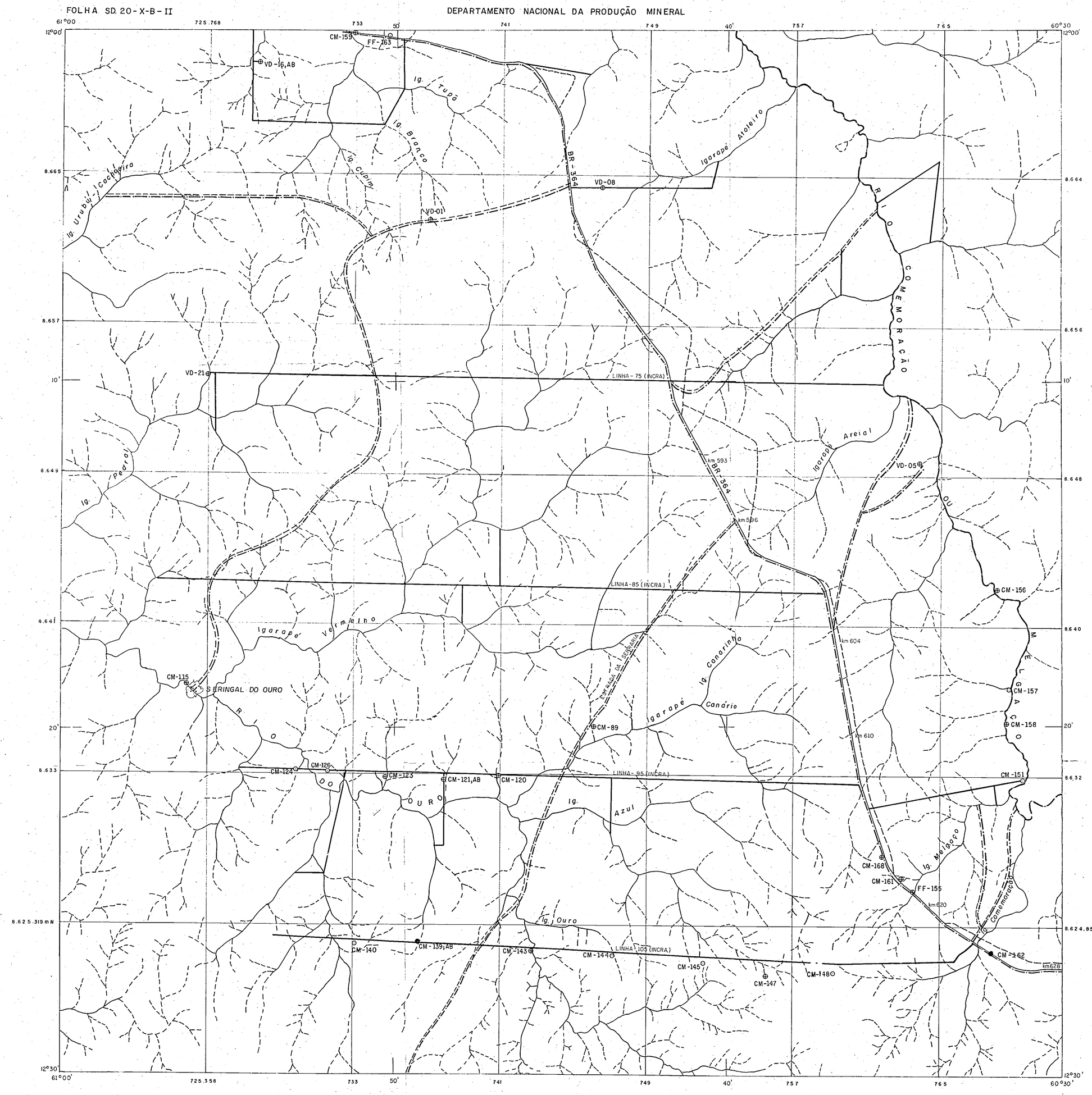

LEGENDA

- Estação com Afloramento Descrito
- Afloramento com Amostra de Rocha Coletada
- Amostra de Rocha Analisada
- Caminhamento a Pé
- Caminhamento de Barco
- Caminhamento de Carro

CONVENÇÕES CARTOGRÁFICAS

- Rio
- Igarapé
- Drenagem
- Estrada de 1ª
- Estrada de 2ª
- Povoado

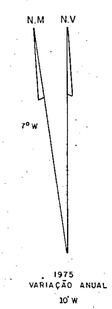

RECOBRIMENTO AEROFOTOGRÁFICO REALIZADO NO PERÍODO 1964/1965 NA ESCALA 1:70.000
PLANIMETRIA BASEADA EM MOSAICO AERO-FOTOGRÁFICO SEMI-CONTROLADO APOIADO EM PONTOS ASTRONÔMICOS.
SISTEMA DE PROJEÇÃO U.T.M. FUSO DE 6°
MERIDIANO CENTRAL DO FUSO 63°

SITUAÇÃO

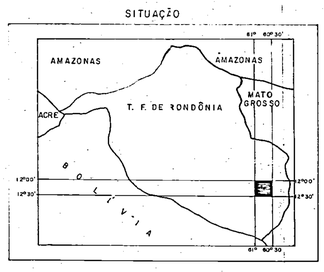

PROJETO SUDESTE DE RONDÔNIA

RELATÓRIO FINAL

MAPA DE CAMINHAMENTO GEOLÓGICO

ESCALA 1:100.000

1km 0 1 2 3 4 5 6 7km

1977

ARTICULAÇÃO

I	II	III	I	II	III
SC.20-Z-D			SC.20-Z-D		
IV	V	VI	IV	V	VI
I	II	III	I	II	III
SD.20-X-A			SD.20-X-B		
IV	V	VI	IV	V	VI

CONVÊNIO DNPM / CPRM

CPRM SUPERINTENDÊNCIA REGIONAL DE PORTO VELHO

PROJETO SUDESTE DE RONDÔNIA
RELATÓRIO FINAL
SD.20-X-B-II
MAPA DE CAMINHAMENTO GEOLÓGICO
1:100.000
ANEXO - XX

MINISTÉRIO DAS MINAS E ENERGIA

DEPARTAMENTO NACIONAL DA PRODUÇÃO MINERAL

FOLHA - SD. 20 - X - B - III

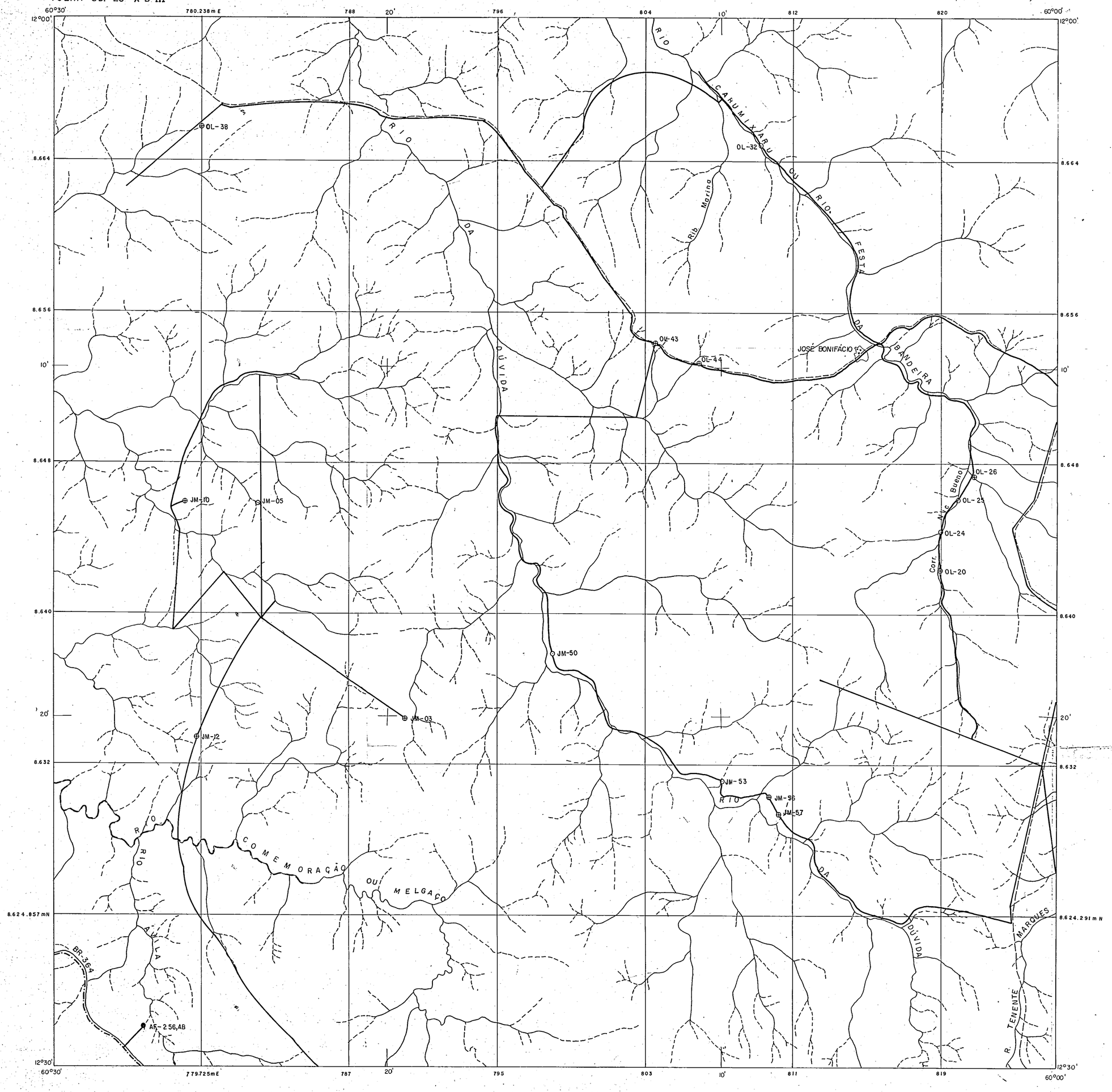

LEGENDA

- Estação com Afloramento Descrito
- Afloramento com Amostra de Rocha Coletada
- Amostra de Rocha Analisada
- Caminhamento a Pé
- Caminhamento de Barco
- Caminhamento de Carro

CONVENÇÕES CARTOGRÁFICAS

- Rio
- Igarapé
- Drenagem
- Estrada de 1ª
- Estrada de 2ª
- Povoado

N.M. N.V.

7°W

1975
VARIAÇÃO ANUAL
10'W

RECOBRIMENTO AEROFOTOGRÁFICO REALIZADO NO PERÍODO 1964/1965 NA ESCALA 1:70 000
PLANIMETRIA BASEADA EM MOSAICO AEROFOTOGRÁFICO SEMI-CONTROLADO APOIADO EM PONTOS ASTRONÔMICOS.
SISTEMA DE PROJEÇÃO U.T.M. FUSO DE 6°
MERIDIANO CENTRAL DO FUSO 63°

SITUAÇÃO

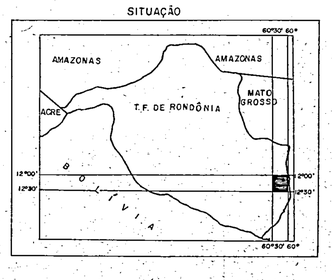

PROJETO SUDESTE DE RONDÔNIA

RELATÓRIO FINAL

MAPA DE CAMINHAMENTO GEOLÓGICO

ESCALA 1:100.000

1Km 0 1 2 3 4 5 6 7Km

1977

ARTICULAÇÃO

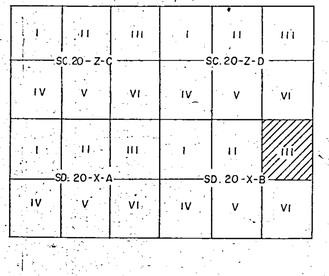

CONVÊNIO DNPM / CPRM

CPRM

SUPERINTENDÊNCIA REGIONAL DE PORTO VELHO

PROJETO SUDESTE DE RONDÔNIA
RELATÓRIO FINAL
SD.20-X-B-III
MAPA DE CAMINHAMENTO GEOLÓGICO
1:100.000
ANEXO-XXI

MINISTÉRIO DAS MINAS E ENERGIA

DEPARTAMENTO NACIONAL DA PRODUÇÃO MINERAL

FOLHA - SD. 20-X-B-IV

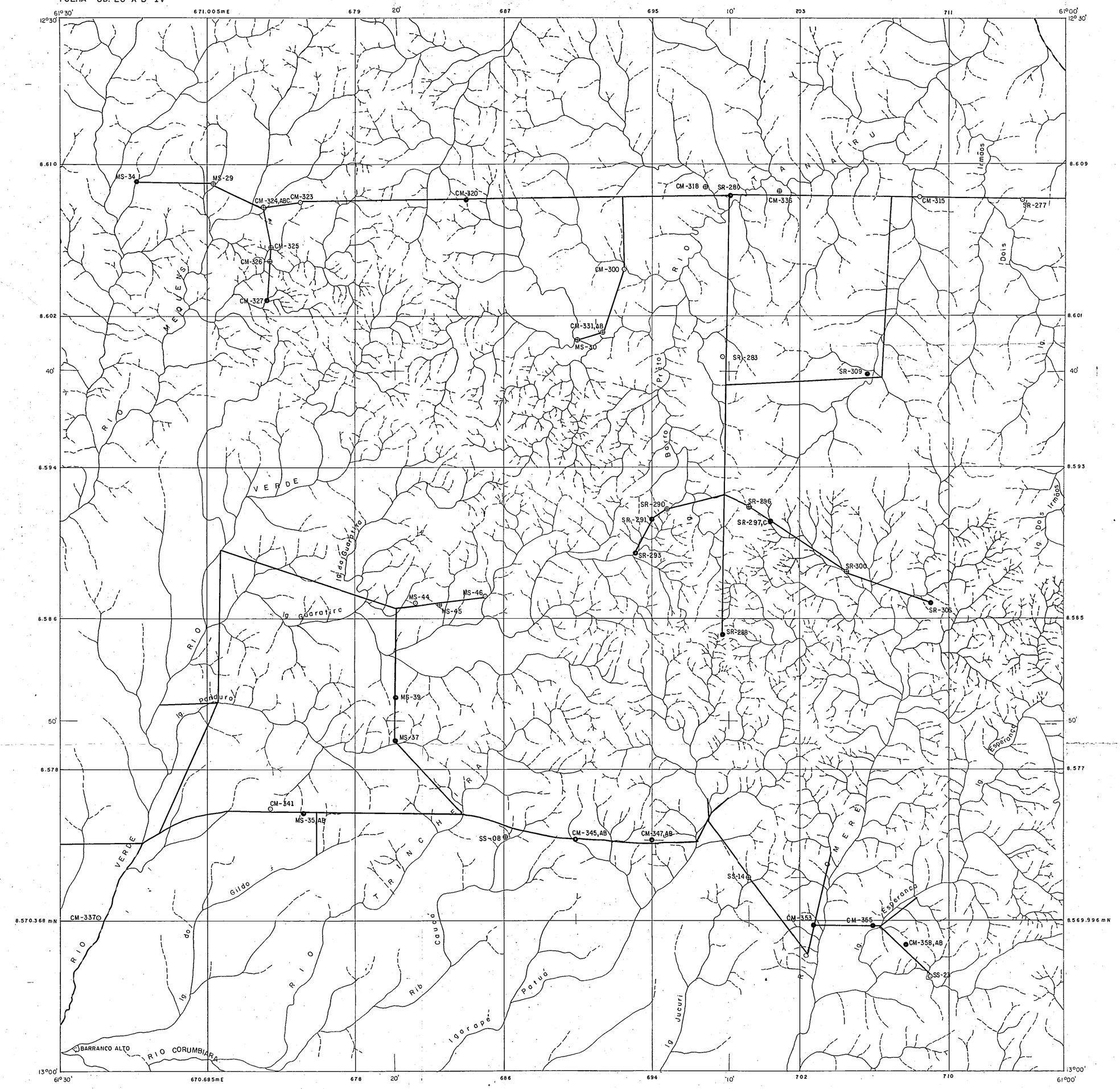

LEGENDA

- Estação com Afloramento Descrito
- Afloramento com Amostra de Rocha Coletada
- Amostra de Rocha Analisada
- Caminhamento a Pé
- Caminhamento de Barco

CONVENÇÕES CARTOGRÁFICAS

- Rio
- Igarapé
- Drenagem
- Povoado

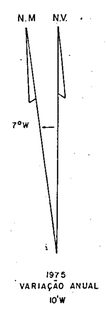

RECOBRIMENTO AEROFOTOGRÁFICO REALIZADO NO PERÍODO 1964/1965 NA ESCALA 1:70 000

PLANIMETRIA BASEADA EM MOSAICO AERO-FOTOGRÁFICO SEMI-CONTROLADO APOIADO EM PONTOS ASTRONÔMICOS.

SISTEMA DE PROJEÇÃO U.T.M. FUSO DE 6°

MERIDIANO CENTRAL DO FUSO 63°

SITUAÇÃO

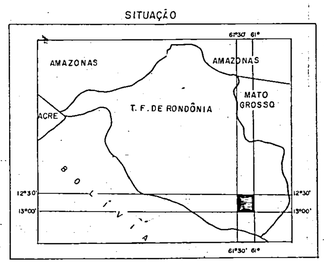

PROJETO SUDESTE DE RONDÔNIA

RELATÓRIO FINAL

MAPA DE CAMINHAMENTO GEOLÓGICO

ESCALA 1:100.000

1km 0 1 2 3 4 5 6 7km

1977

ARTICULAÇÃO

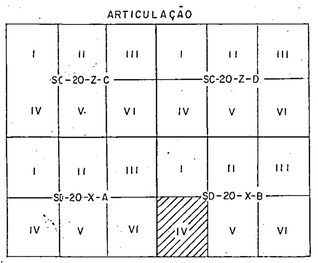

CONVÊNIO DNPM / CPRM

CPRM

SUPERINTENDÊNCIA REGIONAL DE PORTO VELHO

PROJETO SUDESTE DE RONDÔNIA

RELATÓRIO FINAL

SD.20-X-B-IV

MAPA DE CAMINHAMENTO GEOLÓGICO

1:100.000

ANEXO - XXII

MINISTÉRIO DAS MINAS E ENERGIA

DEPARTAMENTO NACIONAL DA PRODUÇÃO MINERAL

FOLHA - SD. 20 - X-B - V

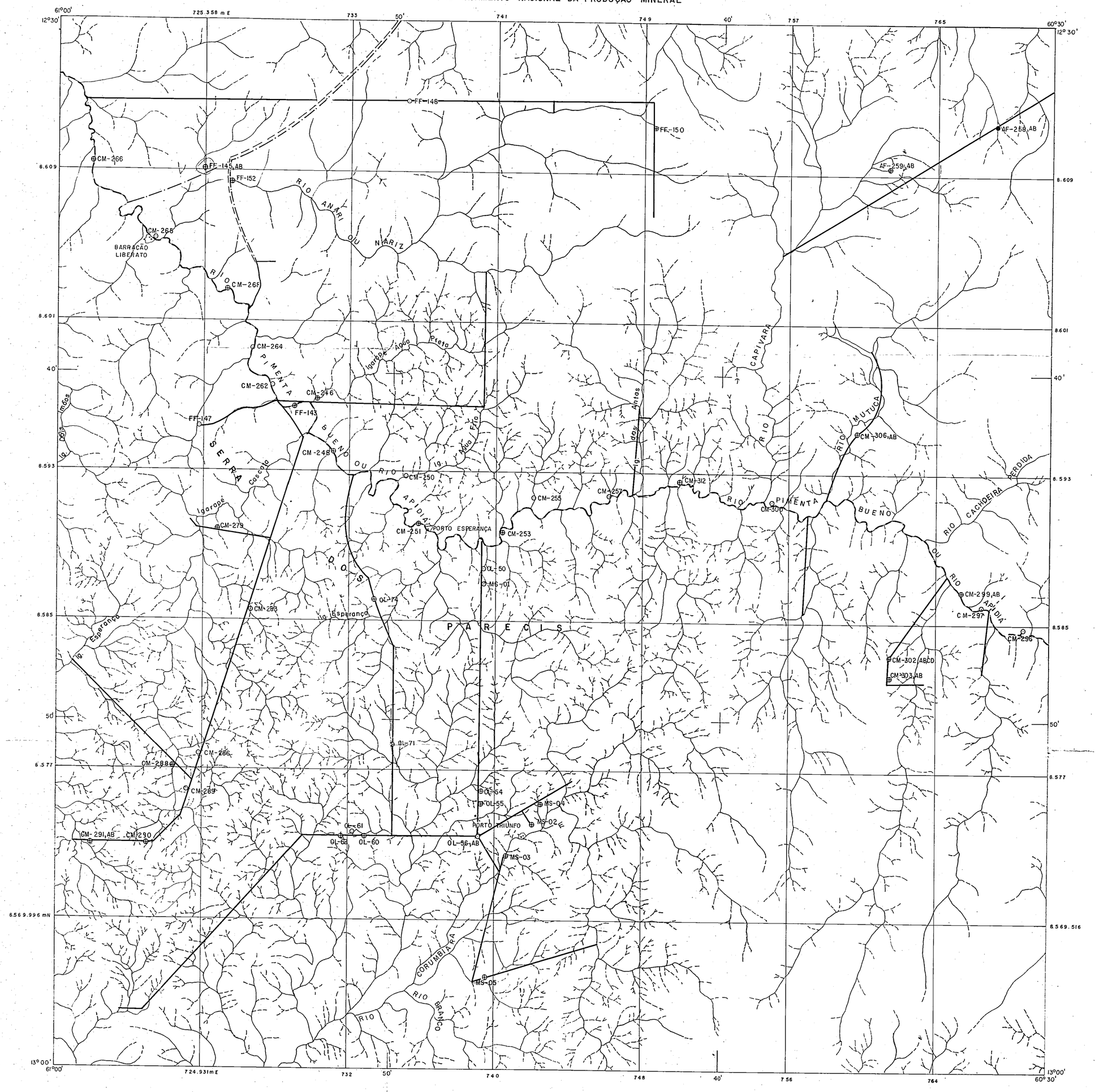

LEGENDA

- Estacao com Afloramento Descrito
- Afloramento com Amostra de Rocha Coletada
- Amostra de Rocha Analisada
- Caminhamento a Pé
- Caminhamento de Barco

CONVENÇÕES CARTOGRÁFICAS

- Rio
- Igarapé
- Drenagem
- Povoado

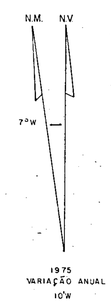

RECOBRIMENTO AEROFOTOGRÁFICO REALIZADO NO PERÍODO 1964/1965 NA ESCALA 1:70.000
PLANIMETRIA BASEADA EM MOSAICO AERO-FOTOGRÁFICO SEMI-CONTROLADO APOIADO EM PONTOS ASTRONÔMICOS.
SISTEMA DE PROJEÇÃO U.T.M. FUSO DE 6° MERIDIANO CENTRAL DO FUSO 63°

SITUAÇÃO

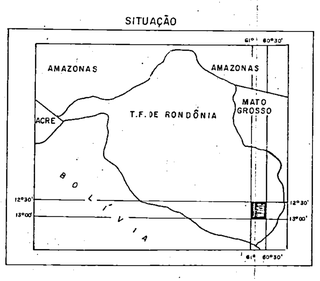

PROJETO SUDESTE DE RONDÔNIA

RELATÓRIO FINAL

MAPA DE CAMINHAMENTO GEOLÓGICO

ESCALA 1:100.000

1Km 0 1 2 3 4 5 6 7Km

1977

ARTICULAÇÃO

I	II	III	I	II	III
SC.20-Z-C			SC.20-Z-D		
IV	V	VI	IV	V	VI
I	II	III	I	II	III
SD.20-X-A			SD.20-X-B		
IV	V	VI	IV	V	VI

CONVÊNIO DNPM / CPRM

CPRM

SUPERINTENDÊNCIA REGIONAL DE PORTO VELHO

PROJETO SUDESTE DE RONDÔNIA
RELATÓRIO FINAL
SD. 20-X-B-V
MAPA DE CAMINHAMENTO GEOLÓGICO
1:100.000
ANEXO -XXIII

MINISTÉRIO DAS MINAS E ENERGIA

DEPARTAMENTO NACIONAL DA PRODUÇÃO MINERAL

FOLHA - SD. 20-X-B - VI

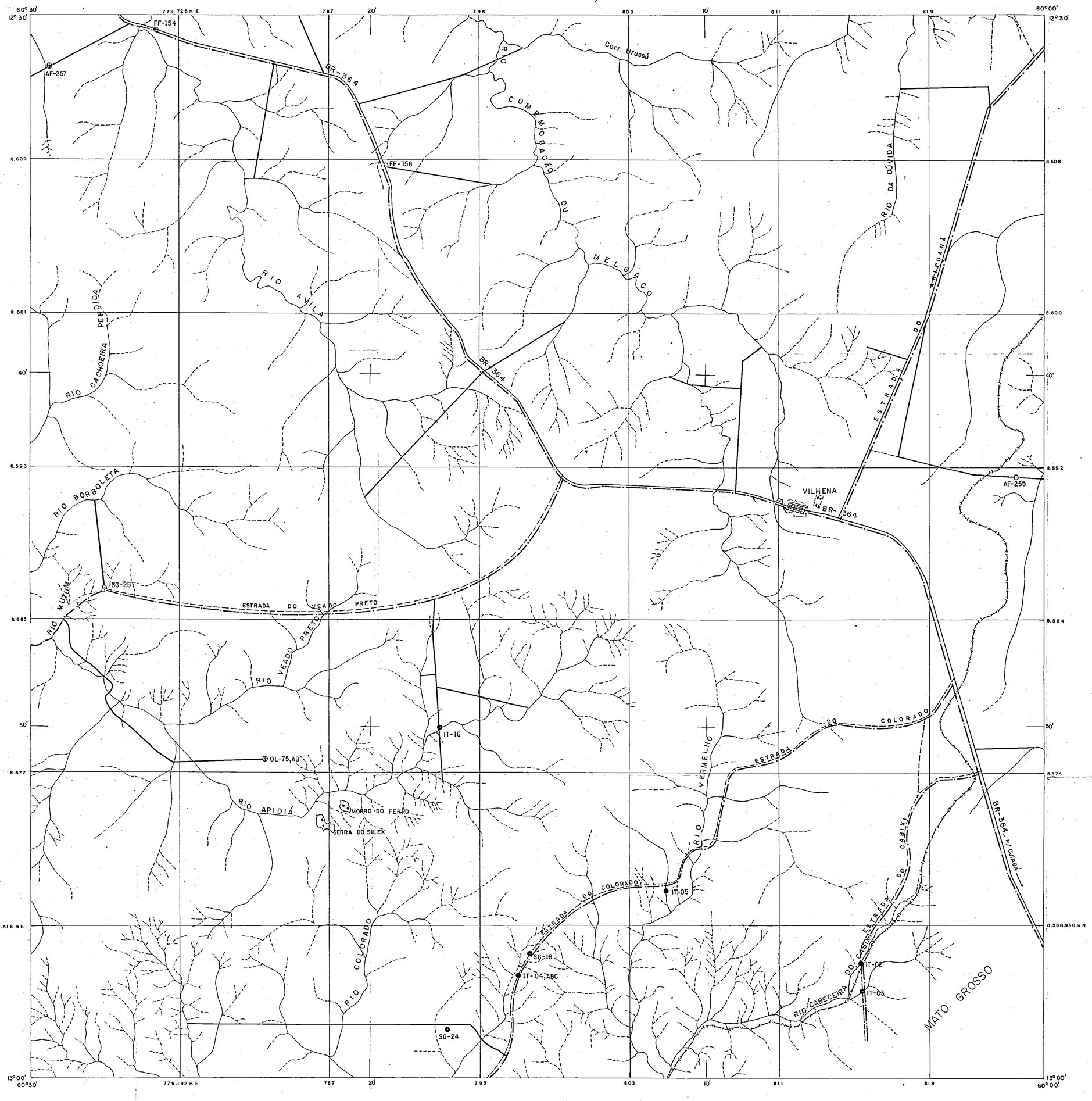

LEGENDA

- Estação com Afloramento Descrito
- Afloramento com Amostra de Rocha Coletada
- Amostra de Rocha Analisada
- Caminhamento a Pé
- Caminhamento de Carro

CONVENÇÕES CARTOGRÁFICAS

- Rio
- Igarapé
- Drenagem
- Estrada de 1ª
- Estrada de 2ª
- Limite Interestadual
- Povoado
- Vila

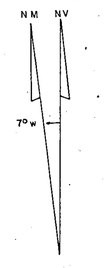

1975
VARIAÇÃO ANUAL
10' W

RECOBRIMENTO AEROFOTOGRÁFICO REALIZADO NO PERÍODO 1964/1965 NA ESCALA 1:70 000
PLANIMETRIA BASEADA EM MOSAICO AERO-FOTOGRÁFICO SEMI-CONTROLADO APOIADO EM PONTOS ASTRONOMICOS.
SISTEMA DE PROJEÇÃO U.T.M. FUSO DE 6°
MERIDIANO CENTRAL DO FUSO 63°

SITUAÇÃO

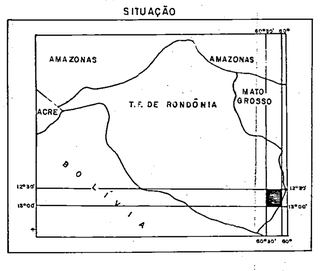

PROJETO SUDESTE DE RONDÔNIA

RELATÓRIO FINAL

MAPA DE CAMINHAMENTO GEOLÓGICO

ESCALA 1:100.000

1km 0 1 2 3 4 5 6 7km

1977

ARTICULAÇÃO

I	II	III	I	II	III
SC-20-Z-C			SC-20-Z-D		
IV	V	VI	IV	V	VI
I	II	III	I	II	III
SD-20-X-A			SD-20-X-B		
IV	V	VI	IV	V	VI

CONVÊNIO DNPM / CPRM

CPRM

SUPERINTENDÊNCIA REGIONAL DE PORTO VELHO

PROJETO SUDESTE DE RONDÔNIA
RELATÓRIO FINAL
SD. 20-X-B-VI
MAPA DE CAMINHAMENTO GEOLÓGICO
1:100.000
ANEXO-XXIV