PROJETO BAIXO SÃO FRANCISCO

VOLUME I

PERFIS EMPILHADOS

INDICE DOS PERFIS

VOLUME I

Nº DA LINHA	Nº DO VÔO	Nº DA LINHA	Nº DO VÔO	Nº DA LINHA	Nº DO VÔO
0030	507	0930	514	2120	47
0060	510	0960	513	2121	47
0090	510	0990	504	2124	58
0120	511	1020	513	2127	57
0127	521	1050	513	2152	57
0150	511	1080	513	2181	57
0180	511	1110	512	2187	57
0210	511	1140	507	2211	58
0240	521	1147	512	2214	57
0270	521	1170	512	2217	58
0300	521	1200	512	2240	49
0330	520	1230	512	2270	49
0360	520	1260	512	2277	58
0390	520	1290	510	2300	49
0398	522	1320	510	2330	49
0420	520	1350	507	2337	50
0450	519	1380	507	2360	50
0480	519	1410	509	2390	27
0510	519	1440	509	2397	27
0540	519	1470	509	2420	27
0571	522	1500	509	2451	20
0601	522	1530	509	2458	50
0631	522	1560	509	2480	15
0661	522	1590	508	2481	15
0690	515	1620	508	2512	22
0720	515	1650	504	2541	22
0750	515	1680	504	2547	22
0781	515	2007	46	2570	23
0810	514	2030	46	2600	23
0841	504	2037	46	2607	23
0870	514	2060	47	2630	23
0900	514	2090	47	2637	23

VOLUME II

Nº DA LINHA	Nº DO VÔO	Nº DA LINHA	Nº DO VÔO	Nº DA LINHA	Nº DO VÔO
2660	24	3178	38	5540	555
2690	24	3201	38	5570	554
2720	24	3230	41	5577	555
2750	25	3261	41	5600	554
2757	25	3269	43	5630	554
2780	25	3290	43	5660	549
2810	25	3320	43	5691	549
2817	26	3327	45	5720	549
2840	26	3350	44	5757	546
2847	26	3357	45	5758	547
2870	19	3380	44	5781	546
2877	19	3387	45	5810	545
2900	26	5000	543	5817	546
2901	28	5030	536	5818	549
2930	29	5061	536	5841	543
2937	29	5090	544	5847	546
2938	41	5120	544	5872	543
2960	29	5127	544	5900	542
2968	29	5150	544	5907	543
2969	29	5180	544	5930	542
2991	28	5210	546	5960	542
3021	31	5240	547	5990	541
3050	31	5271	550	5994	546
3054	41	5300	550	6020	541
3057	31	5330	556	6050	541
3080	31	5360	556	6080	540
3087	32	5391	556	6088	541
3089	41	5420	545	6110	540
3110	31	5427	550	6117	541
3119	41	5452	556	6140	539
3140	32	5480	555	6170	539
3171	38	5510	555	6200	539

VOLUME III

Nº DA LINHA	Nº DO VÔO	Nº DA LINHA	Nº DO VÔO	Nº DA LINHA	Nº DO VÔO
6230	538	6950	562	9380	13
6261	539	6980	562	9400	13
6267	538	6987	563	9420	13
6290	538	7010	562	9440	14
6320	538	7017	563	9460	14
6327	538	7040	563	9480	14
6351	537	7071	563	9487	19
6381	537	7100	563	9488	15
6410	537	7107	564	9503	46
6440	535	7130	563	9510	559
6472	537	7137	564	9530	559
6478	539	7160	564	9541	535
6500	534	7190	564	9560	532
6530	531	7220	564	9567	559
6560	531	7227	565	9580	532
6590	531	7250	564	9587	559
6597	535	7257	565	9600	532
6620	531	7280	565	9607	532
6650	553	7310	565	9608	559
6680	553	9000	504	9620	532
6710	558	9020	504	9629	559
6740	558	9042	507	9640	533
6747	560	9060	503	9647	560
6770	559	9080	503	9660	533
6777	560	9100	503	9667	560
6801	561	9122	510	9681	535
6807	561	9140	503	9687	560
6830	561	9160	502	9700	534
6860	561	9302	11	9707	560
6890	561	9323	11	9720	534
6897	561	9341	12	9727	560
6920	562	9360	12	—	—

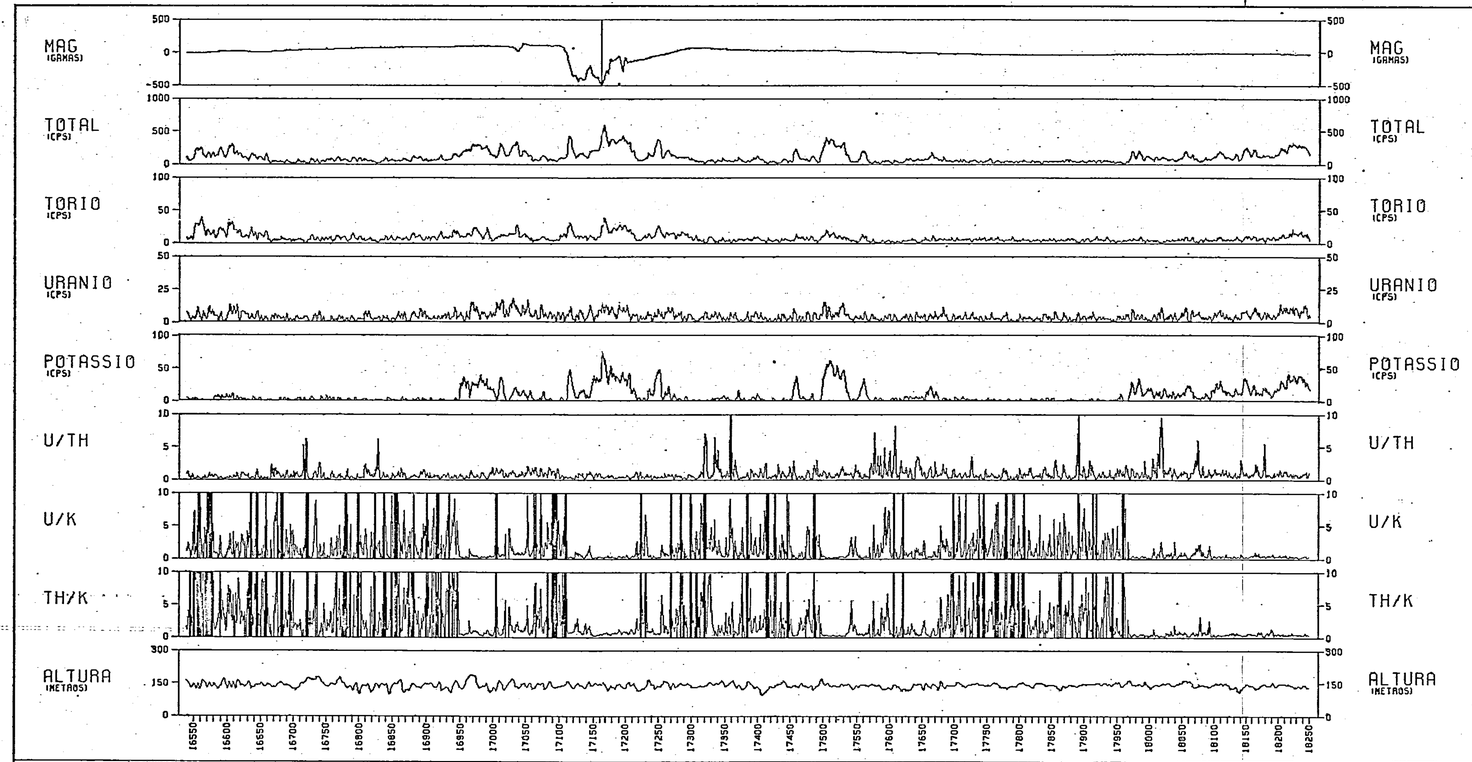

EXECUTADO POR:
ENCAL S/A
ENGENHEIROS CONSULTORES
E AEROLEVANTAMENTOS

ESCALA HORIZONTAL 1:500000

METROS 0 10000 20000 30000 40000 50000 METROS

COMPANHIA DE PESQUISA DE RECURSOS MINERAIS
PROJETO BAIXO SAO FRANCISCO
GRAFICO DE PERFIS EMPILHADOS
LINHA 0030 VOO 507 DATA 09/11/77

CPRM

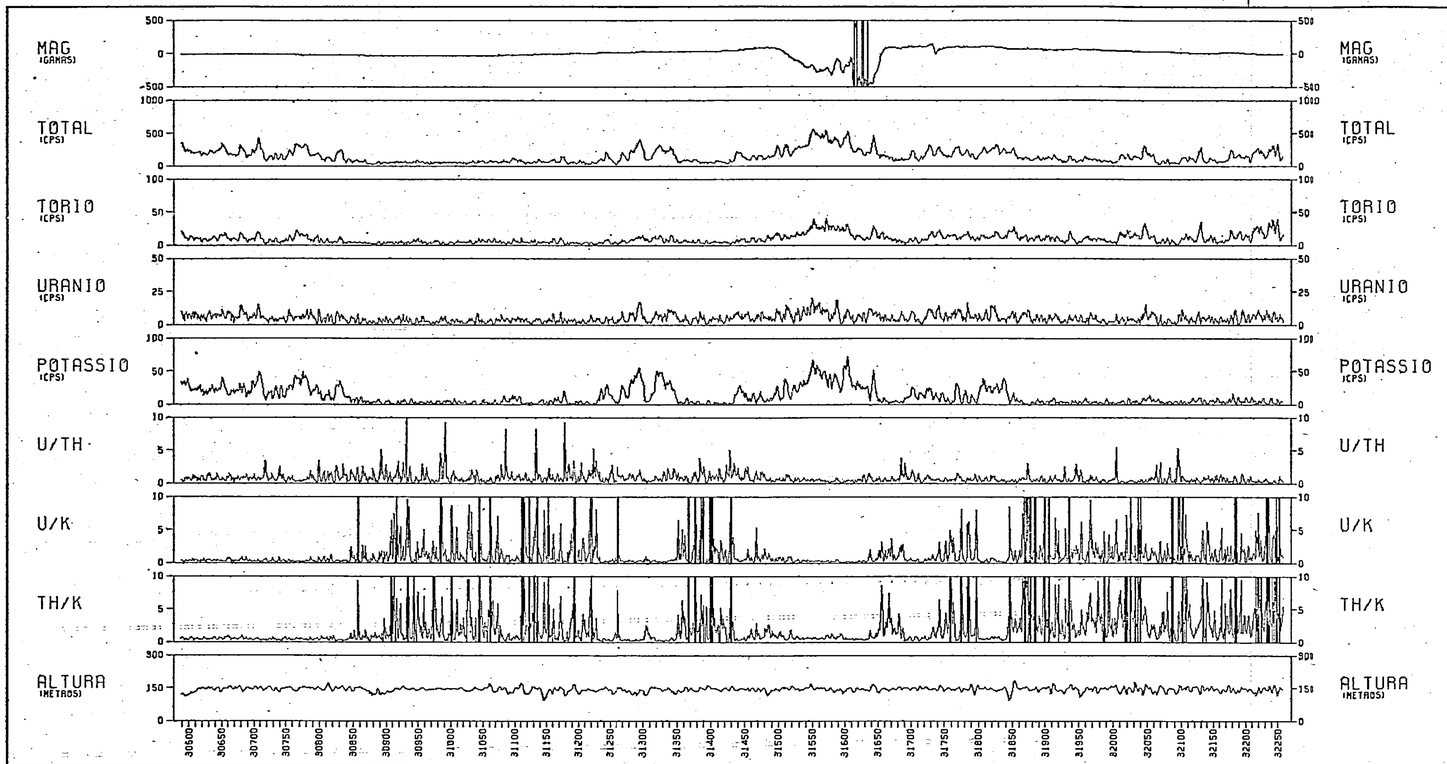

EXECUTADO POR:
ENCAL S/A
ENGENHEIROS CONSULTORES
E AEROLEVANTAMENTOS

ESCALA HORIZONTAL 1:50000
METROS 0 10000 20000 30000 40000 50000 METROS

COMPANHIA DE PESQUISA DE RECURSOS MINERAIS
PROJETO BAIXO SAO FRANCISCO
GRAFICO DE PERFIS EMPILHADOS
LINHA 0060 VOO 510 DATA 11/11/77

CPRM

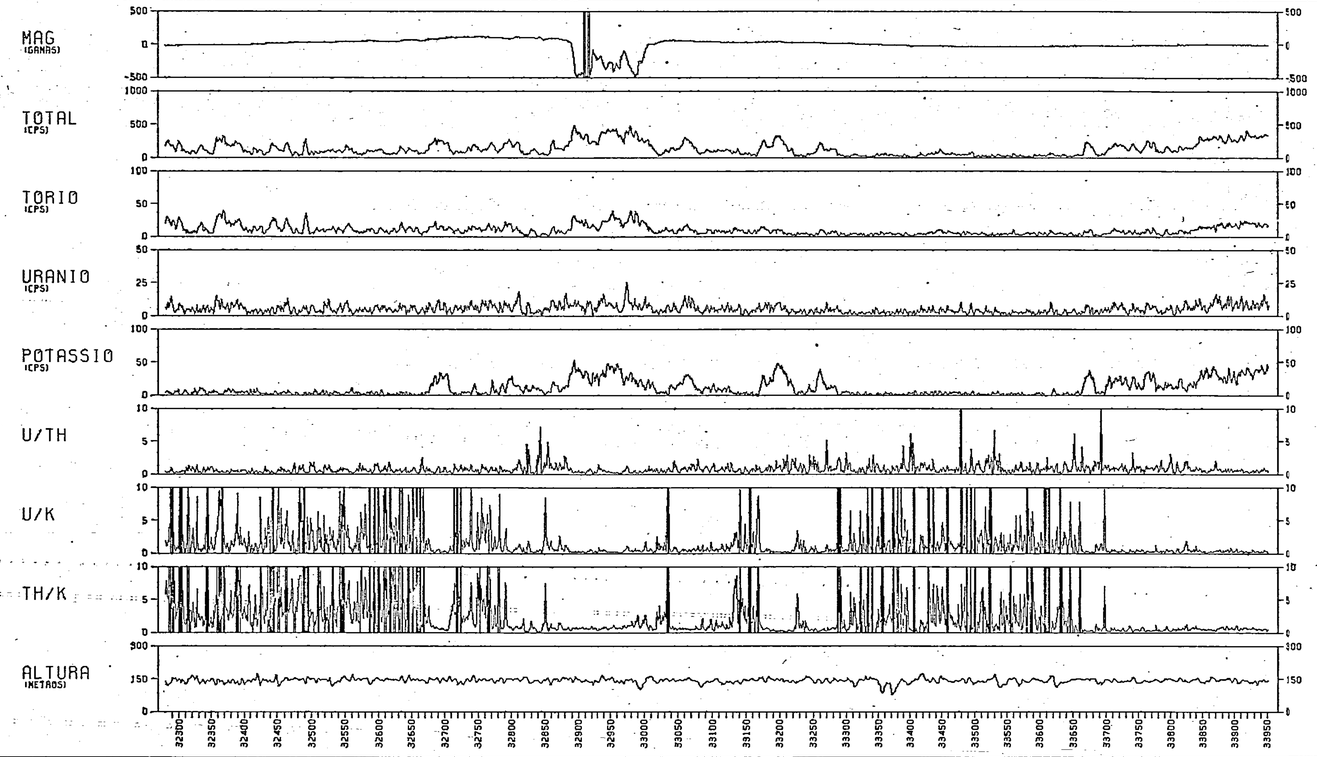

EXECUTADO POR:
ENCAL S/A
ENGENHEIROS CONSULTORES
E AEROLEVANTAMENTOS

ESCALA HORIZONTAL 1:500000

METROS 0 10000 20000 30000 40000 50000 METROS

COMPANHIA DE PESQUISA DE RECURSOS MINERAIS
PROJETO BAIXO SAO FRANCISCO
GRAFICO DE PERFIS EMPILHADOS
LINHA 0090 VOO 510 DATA 11/11/77

CPRM

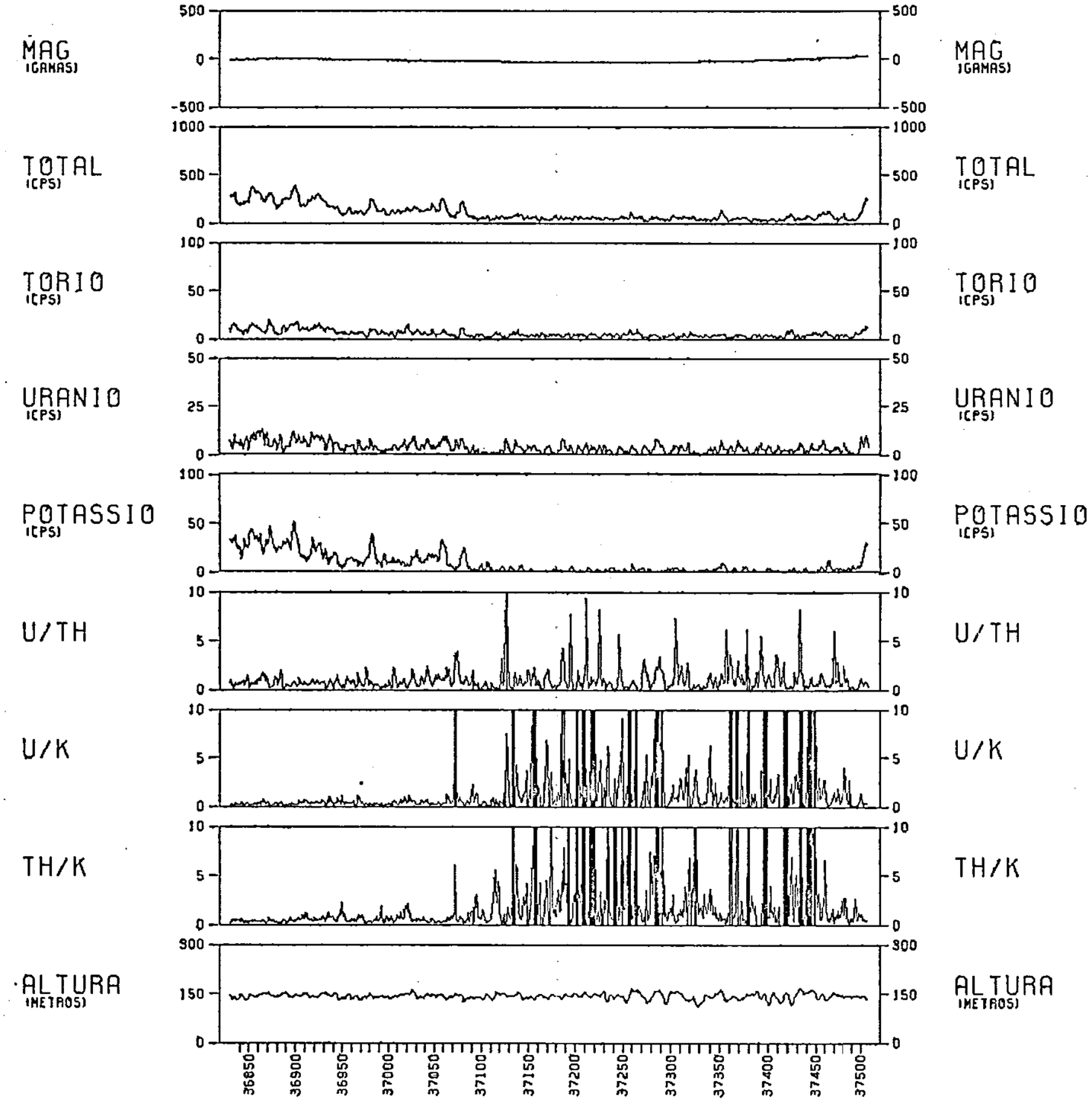

EXECUTADO POR:

ENCAL S/A

ENGENHEIROS CONSULTORES
E AEROLEVANTAMENTOS

ESCALA HORIZONTAL 1:500000

METROS 0 10000 20000 30000 40000 50000 METROS

COMPANHIA DE PESQUISA DE RECURSOS MINERAIS
PROJETO BAIXO SAO FRANCISCO
GRAFICO DE PERFIS EMPILHADOS
LINHA 0120 VOO 511 DATA 13/11/77

CPRM

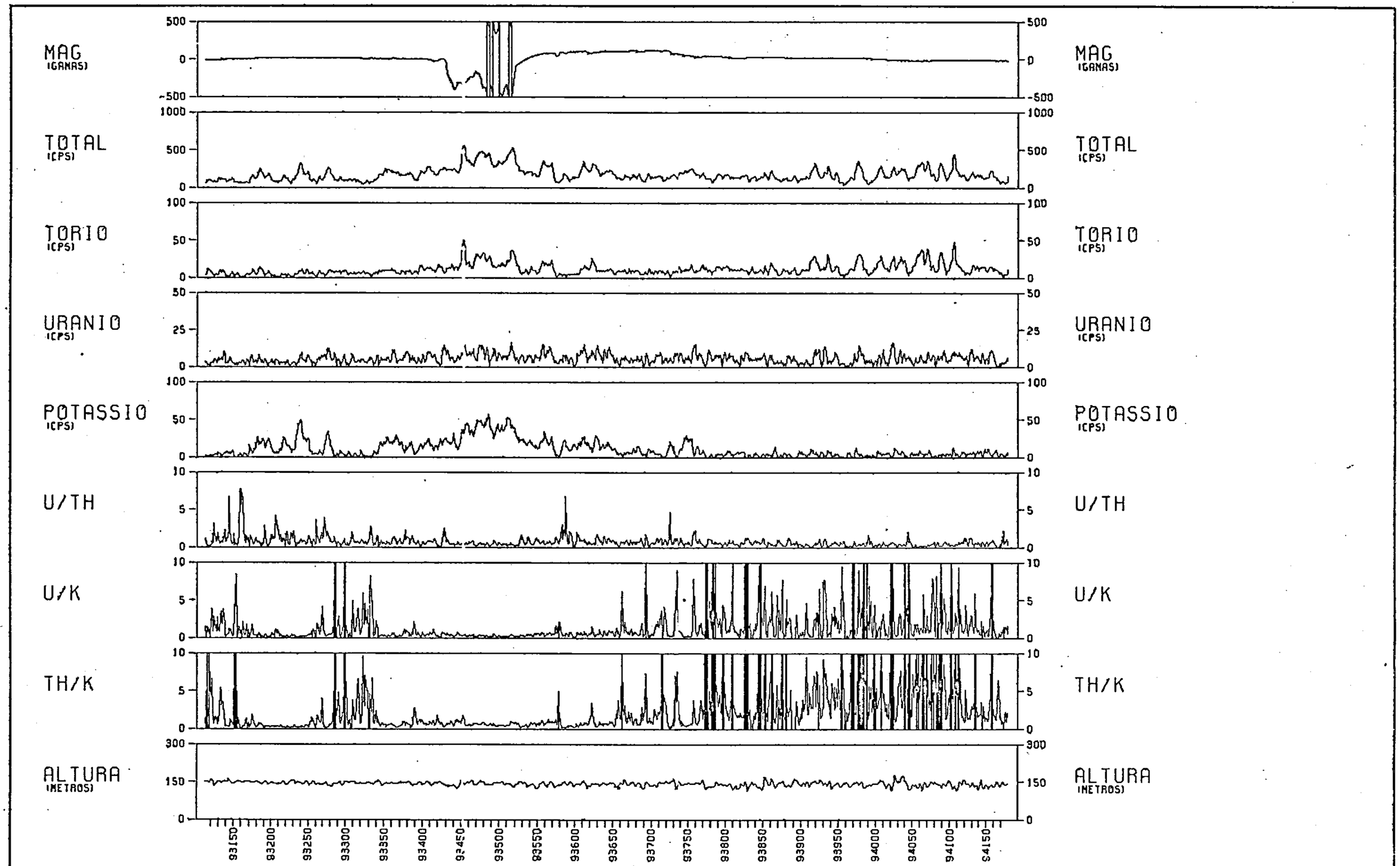

EXECUTADO POR:

ENCAL S/A

ENGENHEIROS CONSULTORES
E AEROLEVANTAMENTOS

ESCALA HORIZONTAL 1:500000

METROS 0 10000 20000 30000 40000 50000 METROS

COMPANHIA DE PESQUISA DE RECURSOS MINERAIS
PROJETO BAIXO SAO FRANCISCO
GRAFICO DE PERFIS EMPILHADOS
LINHA 0127 VOO 521 DATA 26/11/77

CPRM

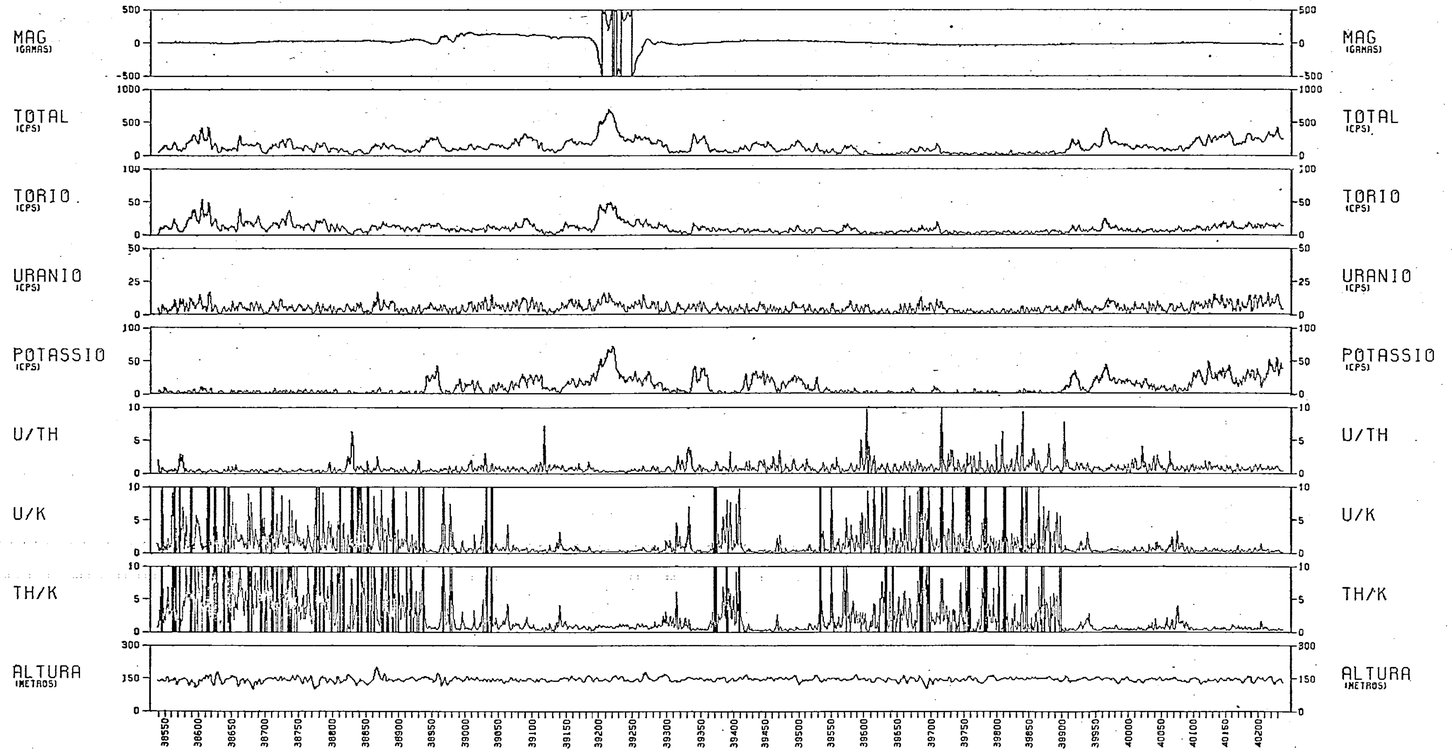

EXECUTADO POR:
ENCAL S/A
ENGENHEIROS CONSULTORES
E AEROLEVANTAMENTOS

ESCALA HORIZONTAL 1:50000

METROS 0 10000 20000 30000 40000 50000 METROS

COMPANHIA DE PESQUISA DE RECURSOS MINERAIS
PROJETO BAIXO SAO FRANCISCO
GRAFICO DE PERFIS EMPILHADOS
LINHA 0150 VOO 511 DATA 13/11/77

CPRM

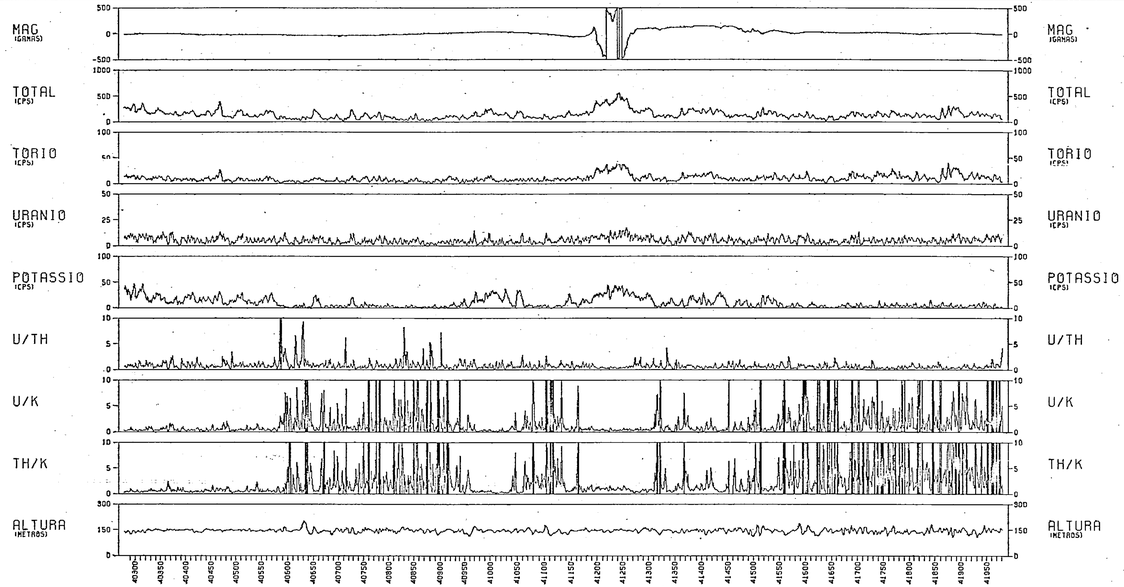

EXECUTADO POR:
ENCAL S/A
ENGENHEIROS CONSULTORES
E AEROLEVANTAMENTOS

ESCALA HORIZONTAL 1:500000

METROS 0 10000 20000 30000 40000 50000 METROS

COMPANHIA DE PESQUISA DE RECURSOS MINERAIS
PROJETO BAIXO SAO FRANCISCO
GRAFICO DE PERFIS EMPILHADOS
LINHA 0180 VOO 511 DATA 13/11/77

CPRM

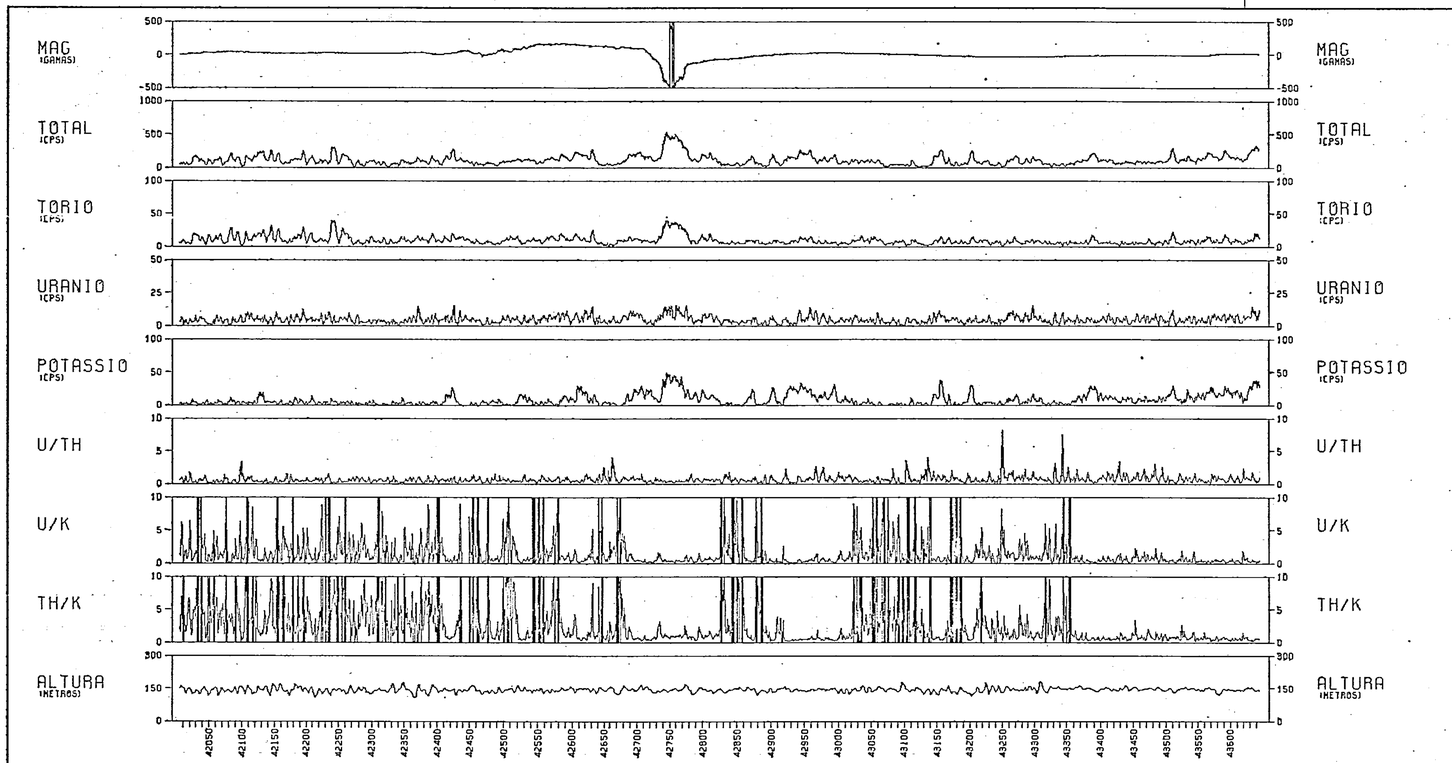

EXECUTADO POR:
ENCAL S/A
ENGENHEIROS CONSULTORES
E AEROLEVANTAMENTOS

ESCALA HORIZONTAL 1:500000

METROS 0 10000 20000 30000 40000 50000 METROS

COMPANHIA DE PESQUISA DE RECURSOS MINERAIS
PROJETO BAIXO SAO FRANCISCO
GRAFICO DE PERFIS EMPILHADOS
LINHA 0210 VOO 511 DATA 13/11/77

CPRM

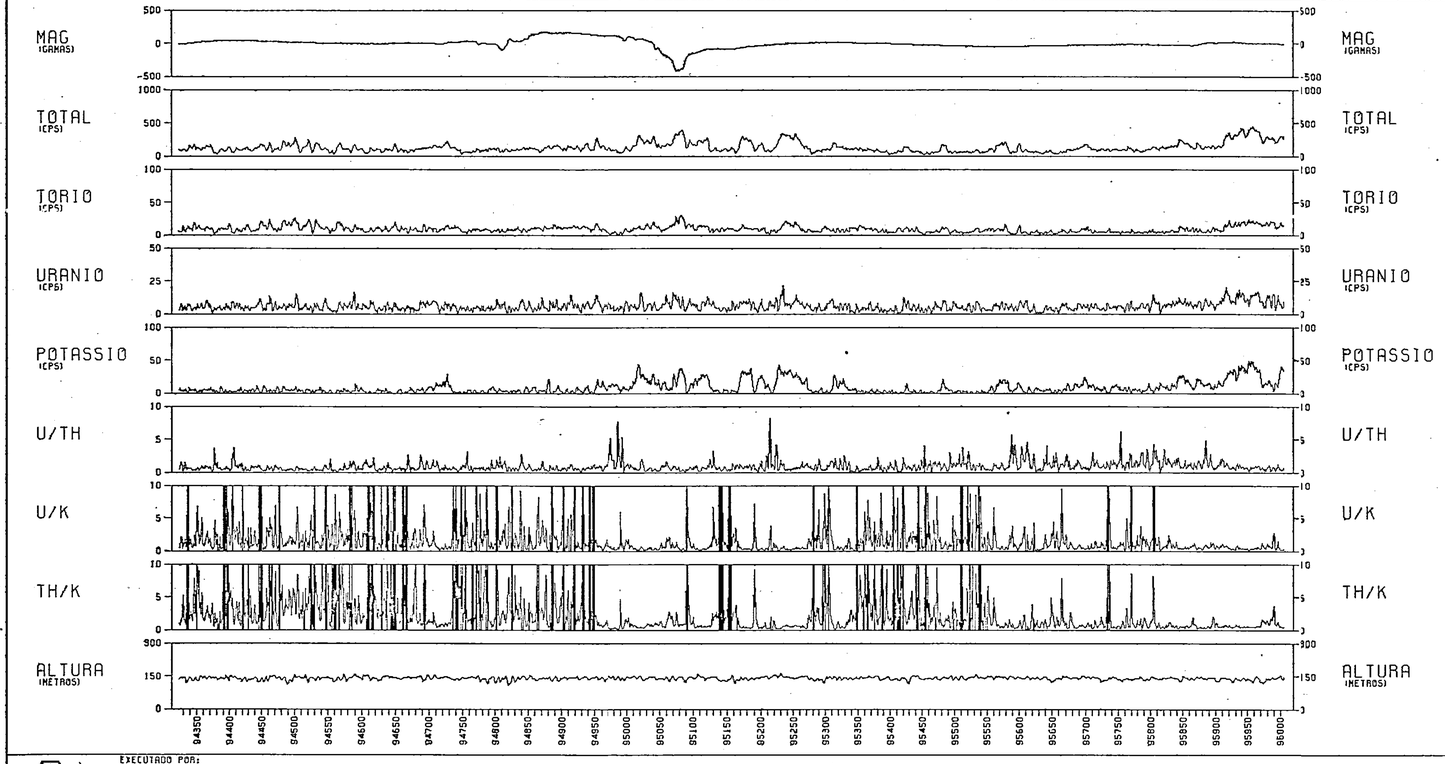

EXECUTADO POR:
ENCAL S/A
ENGENHEIROS CONSULTORES
E AEROLEVANTAMENTOS

ESCALA HORIZONTAL 1:500000

METROS 0 10000 20000 30000 40000 50000 METROS

COMPANHIA DE PESQUISA DE RECURSOS MINERAIS
PROJETO BAIXO SAO FRANCISCO
GRAFICO DE PERFIS EMPILHADOS
LINHA 0240 VOO 521 DATA 26/11/77

CPRM

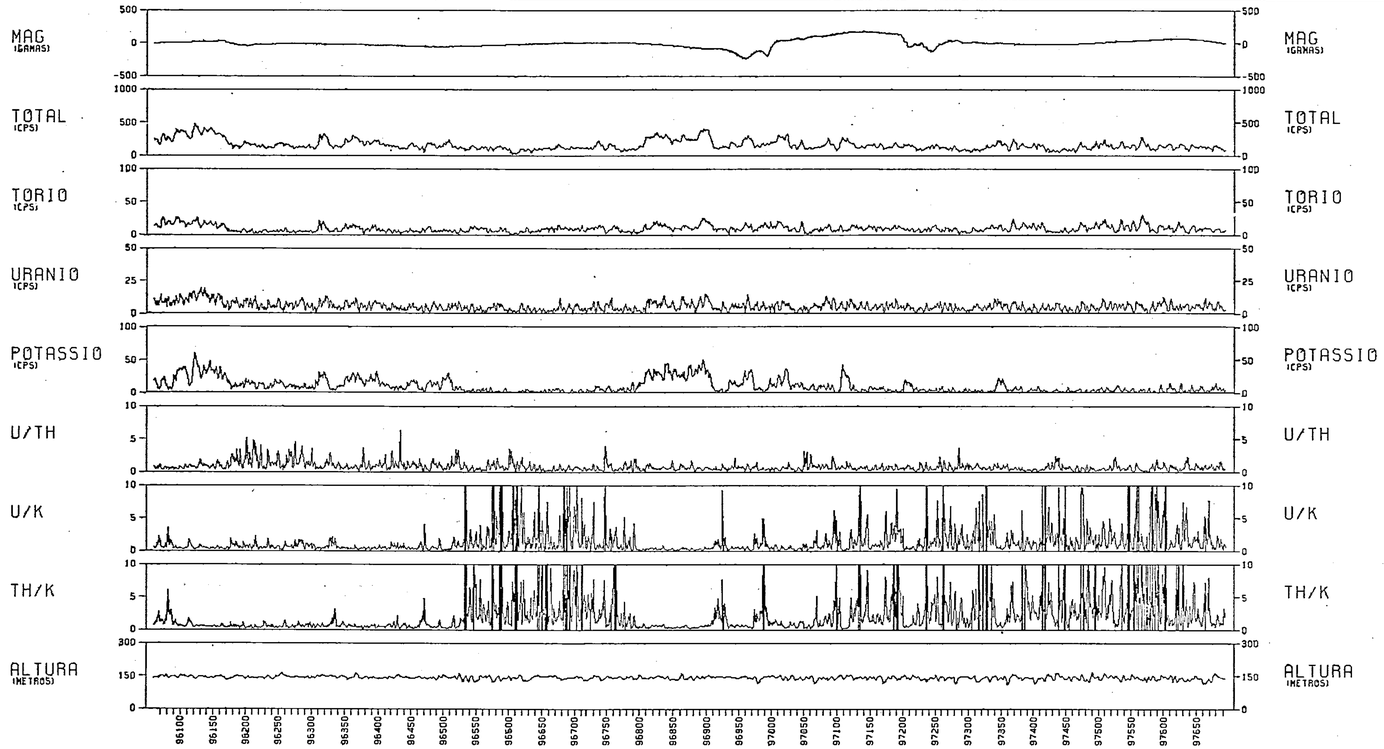

EXECUTADO POR:
ENCAL S/A
ENGENHEIROS CONSULTORES
E AEROLEVANTAMENTOS

ESCALA HORIZONTAL 1:500000

METROS 0 10000 20000 30000 40000 50000 METROS

COMPANHIA DE PESQUISA DE RECURSOS MINERAIS
PROJETO BAIXO SAO FRANCISCO
GRAFICO DE PERFIS EMPILHADOS
LINHA 0270 VOO 521 DATA 26/11/77

CPRM

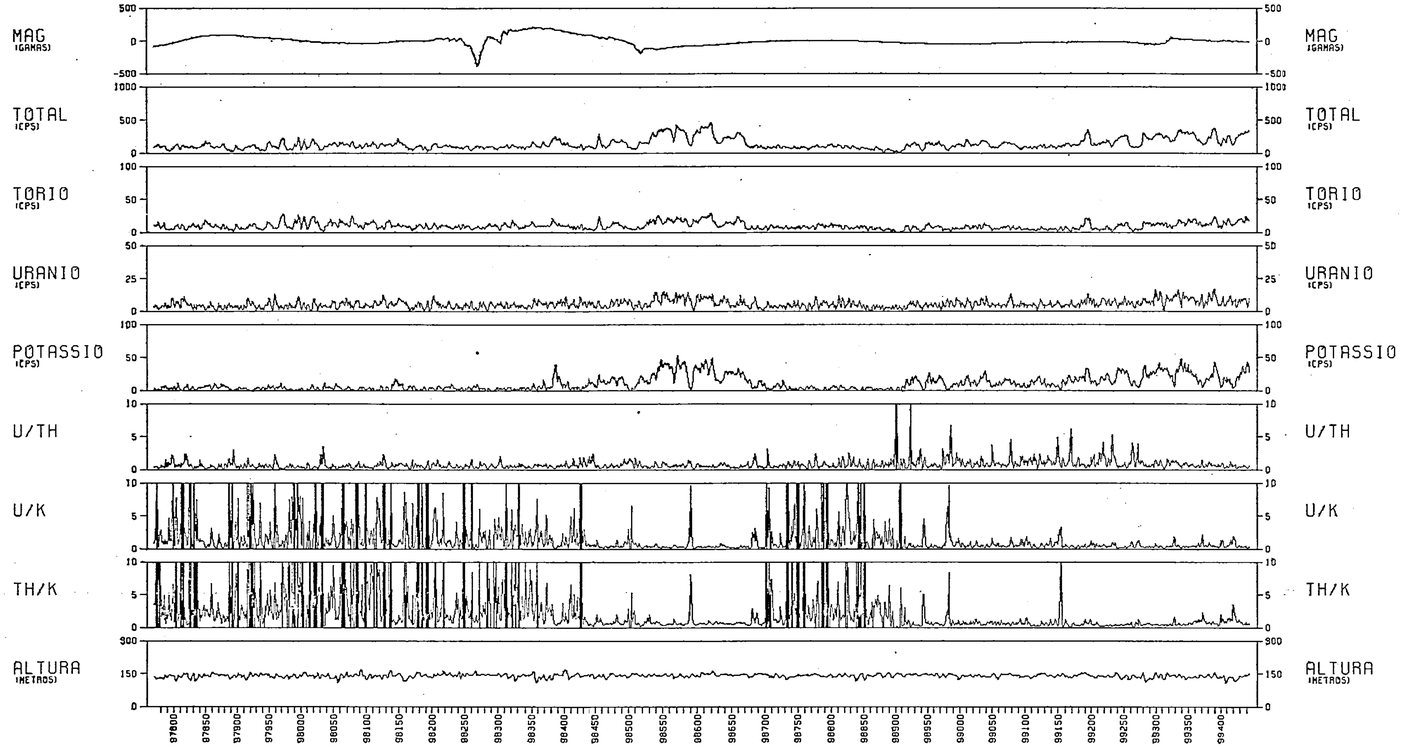

EXECUTADO POR:
ENCAL S/A
ENGENHEIROS CONSULTORES
E AEROLEVANTAMENTOS

ESCALA HORIZONTAL 1:500000

METROS 0 10000 20000 30000 40000 50000 METROS

COMPANHIA DE PESQUISA DE RECURSOS MINERAIS
PROJETO BAIXO SAO FRANCISCO
GRAFICO DE PERFIS EMPILHADOS
LINHA 0300 VOO 521 DATA 26/11/77

CPRM

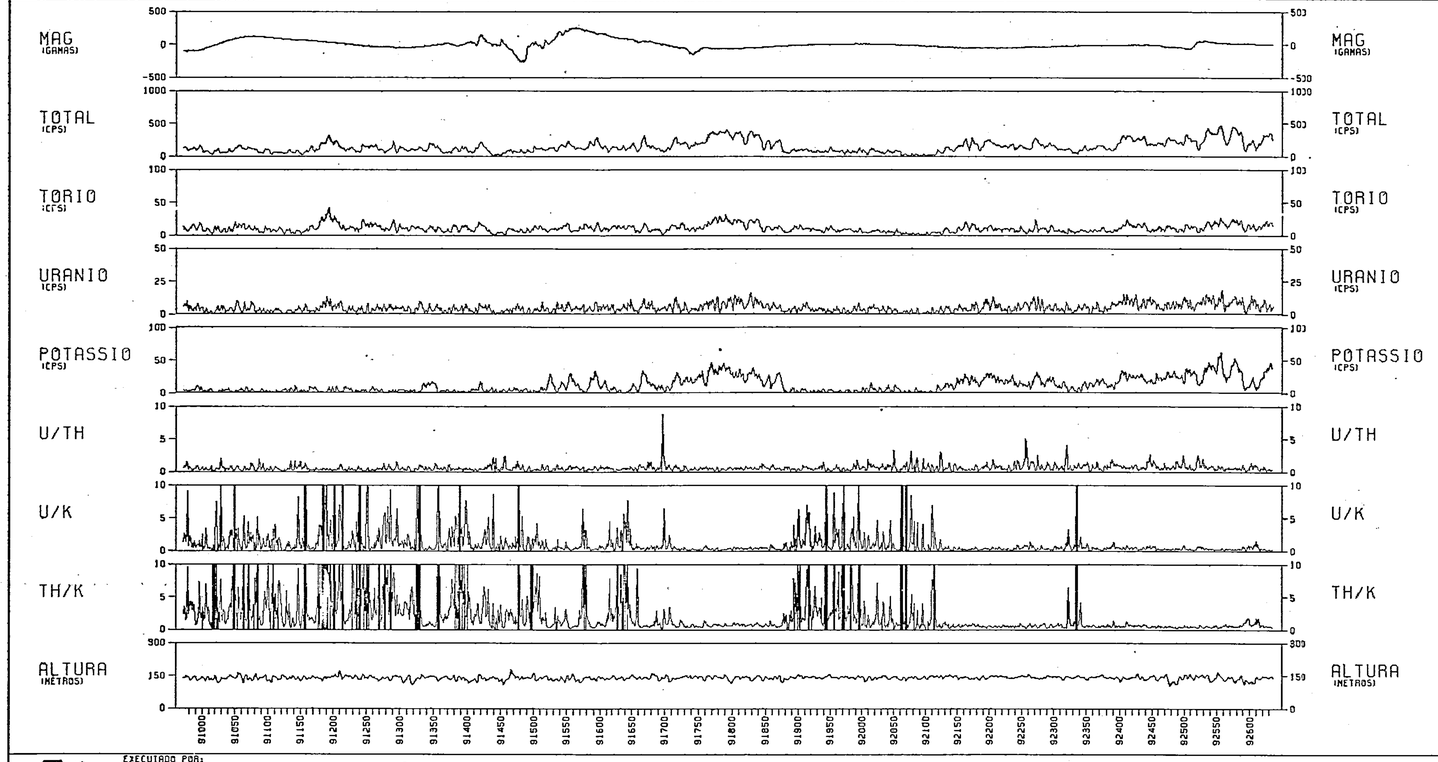

EXECUTADO POR:
ENCAL S/A
ENGENHEIROS CONSULTORES
E AEROLEVANTAMENTOS

ESCALA HORIZONTAL 1:500000

METROS 0 10000 20000 30000 40000 50000 METROS

COMPANHIA DE PESQUISA DE RECURSOS MINERAIS
PROJETO BAIXO SAO FRANCISCO
GRAFICO DE PERFIS EMPILHADOS
LINHA 0330 VOO 520 DATA 25/11/77

CPRM

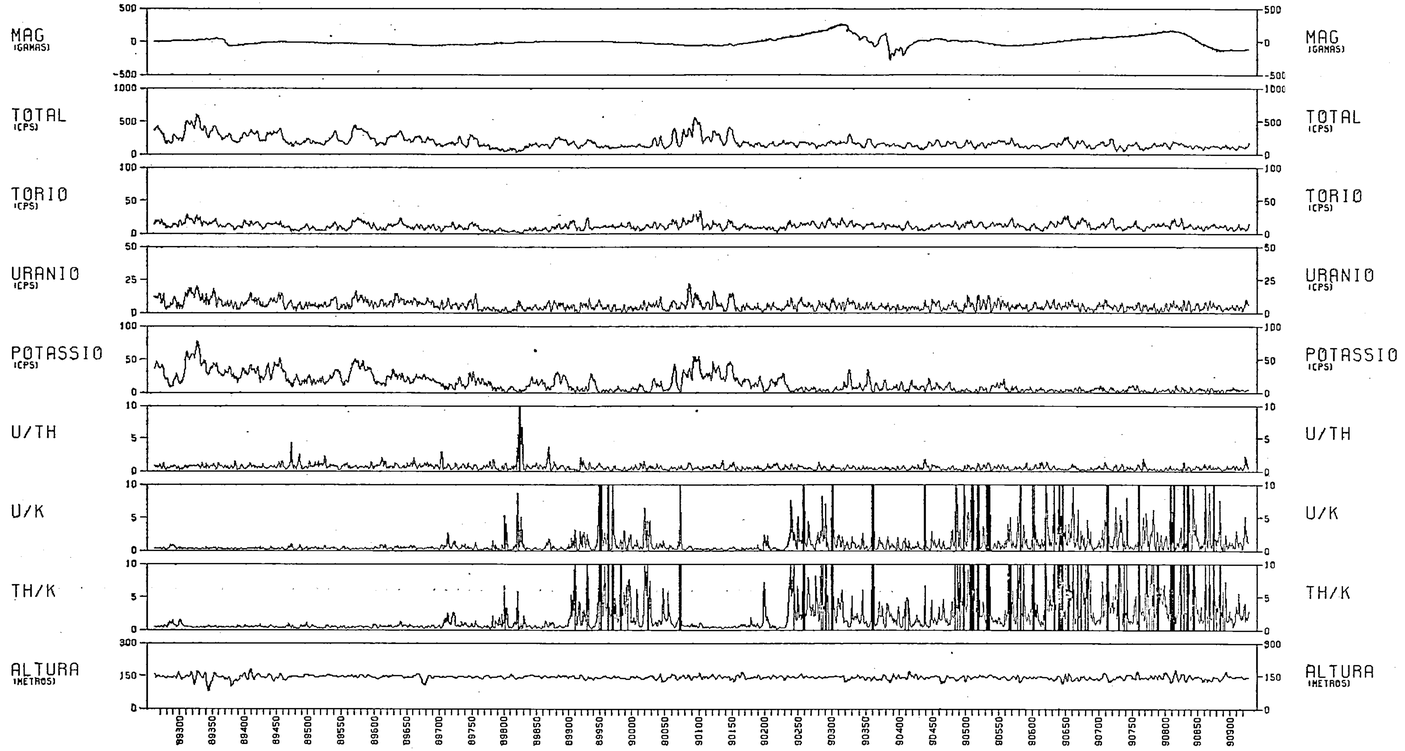

EXECUTADO POR:
ENCAL S/A
ENGENHEIROS CONSULTORES
E AEROLEVANTAMENTOS

ESCALA HORIZONTAL 1:500000

METROS 0 10000 20000 30000 40000 50000 METROS

COMPANHIA DE PESQUISA DE RECURSOS MINERAIS
PROJETO BAIXO SAO FRANCISCO
GRAFICO DE PERFIS EMPILHADOS
LINHA 0360 VOO 520 DATA 25/11/77

CPRM

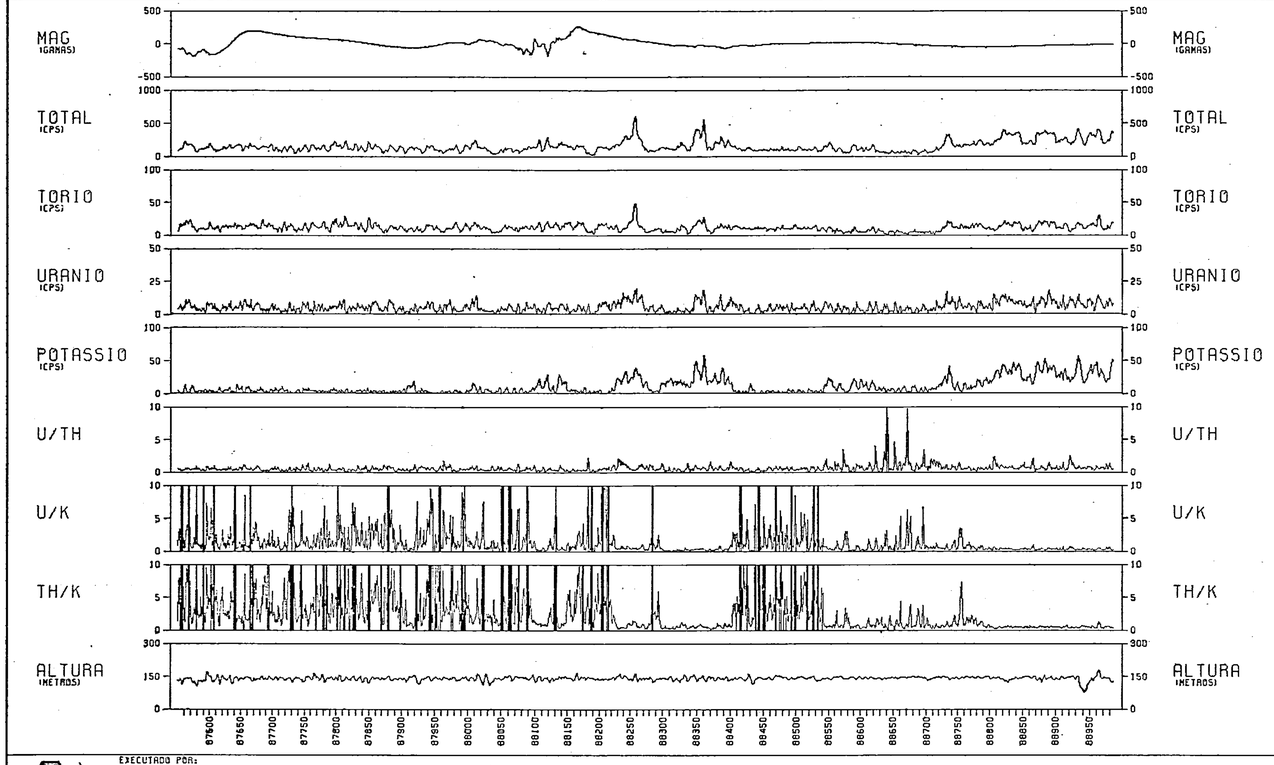

EXECUTADO POR:
ENCAL S/A
ENGENHEIROS CONSULTORES
E AEROLEVANTAMENTOS

ESCALA HORIZONTAL 1:500000
METROS 0 10000 20000 30000 40000 50000 METROS

COMPANHIA DE PESQUISA DE RECURSOS MINERAIS
PROJETO BAIXO SAO FRANCISCO
GRAFICO DE PERFIS EMPILHADOS
LINHA 0390 VOO 520 DATA 25/11/77

CPRM

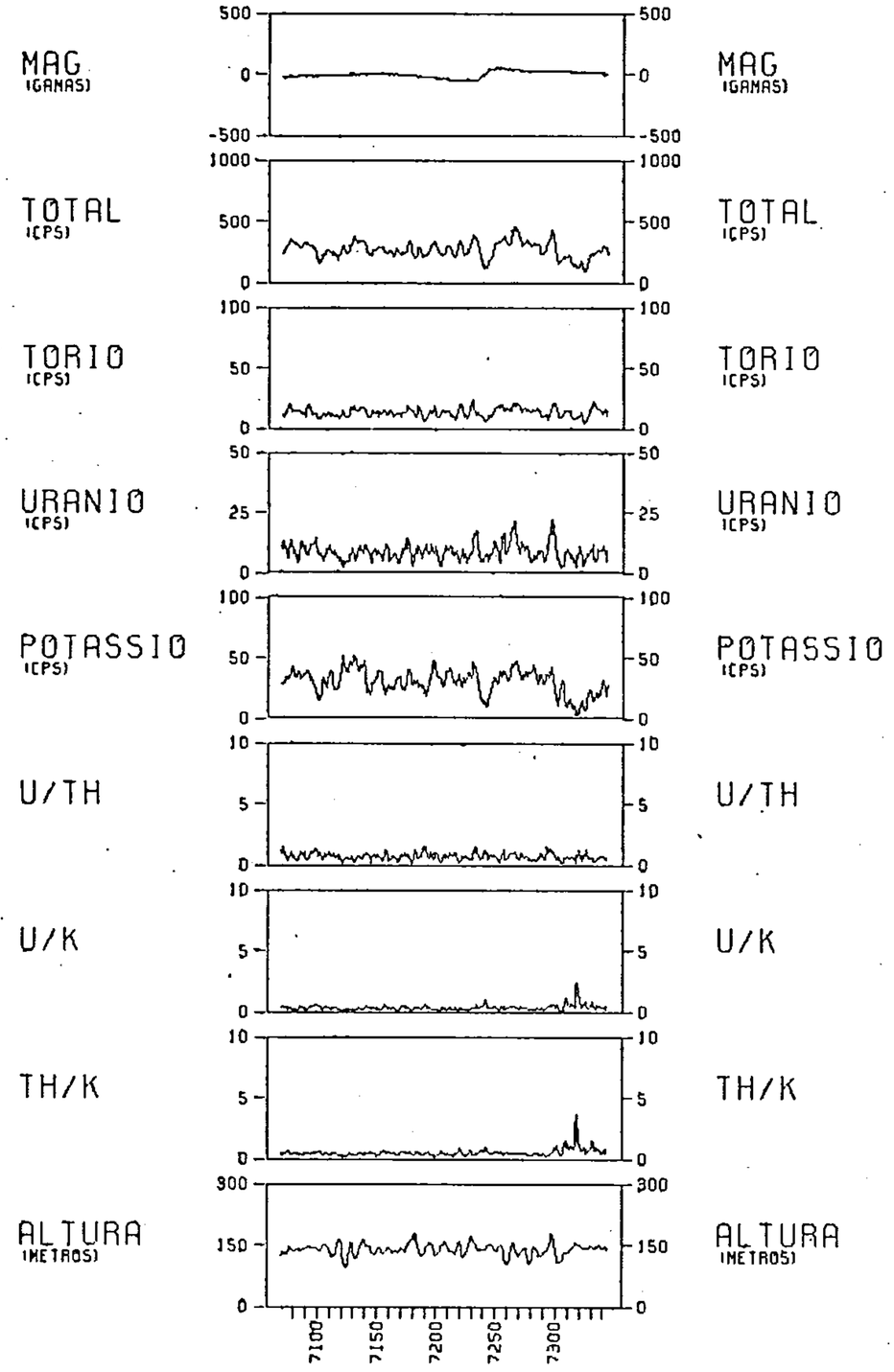

EXECUTADO POR:

ENCAL S/A

ENGENHEIROS CONSULTORES E AEROLEVANTAMENTOS

ESCALA HORIZONTAL 1:500000

METROS 0 10000 20000 30000 40000 50000 METROS

COMPANHIA DE PESQUISA DE RECURSOS MINERAIS

PROJETO BAIXO SAO FRANCISCO

GRAFICO DE PERFIS EMPILHADOS

LINHA 0398 VOO 522 DATA 27/11/77

CPRM

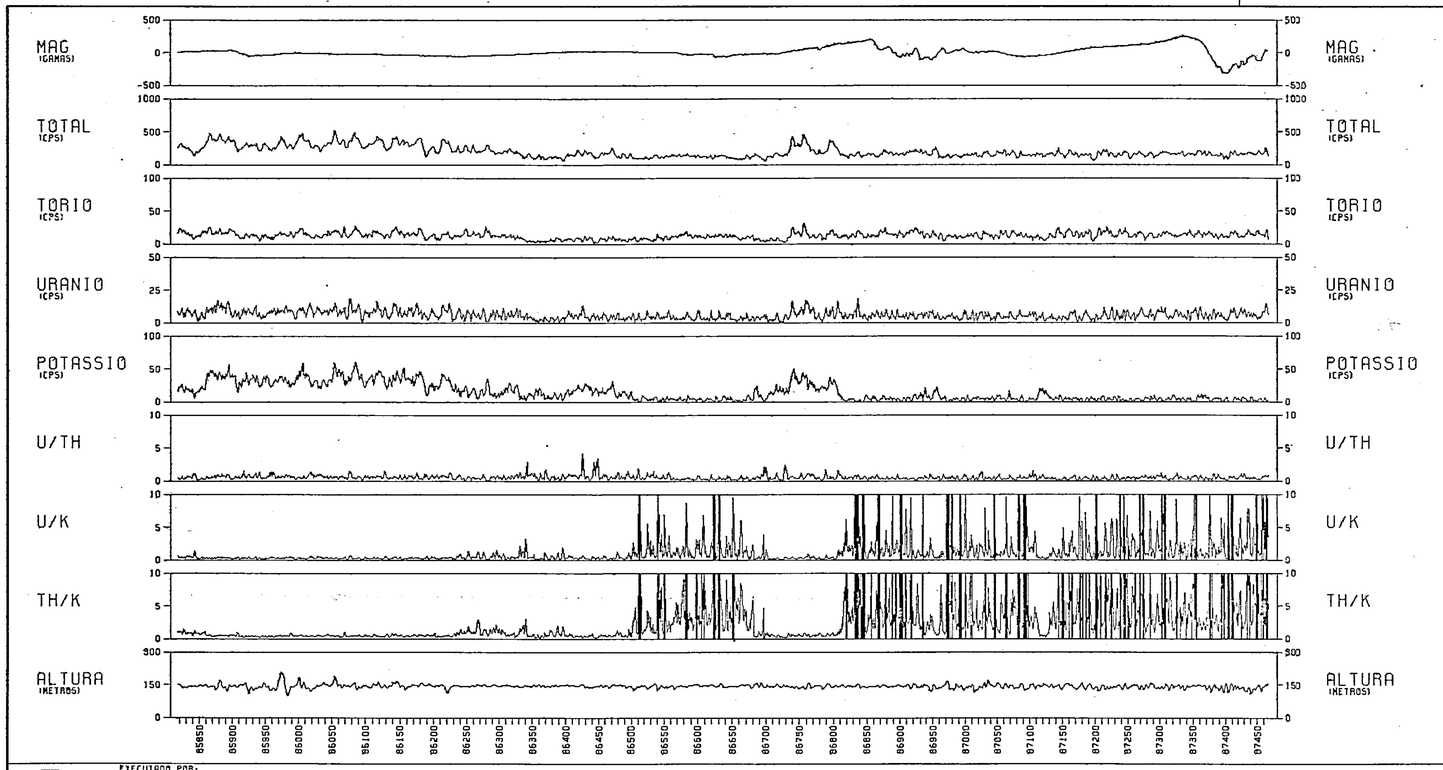

EXECUTADO POR:
ENCAL S/A
ENGENHEIROS CONSULTORES
E AEROLEVANTAMENTOS

ESCALA HORIZONTAL 1:500000

METROS 0 10000 20000 30000 40000 50000 METROS

COMPANHIA DE PESQUISA DE RECURSOS MINERAIS
PROJETO BAIXO SAO FRANCISCO
GRAFICO DE PERFIS EMPILHADOS
LINHA 0420 VOO 520 DATA 25/11/77

CPRM

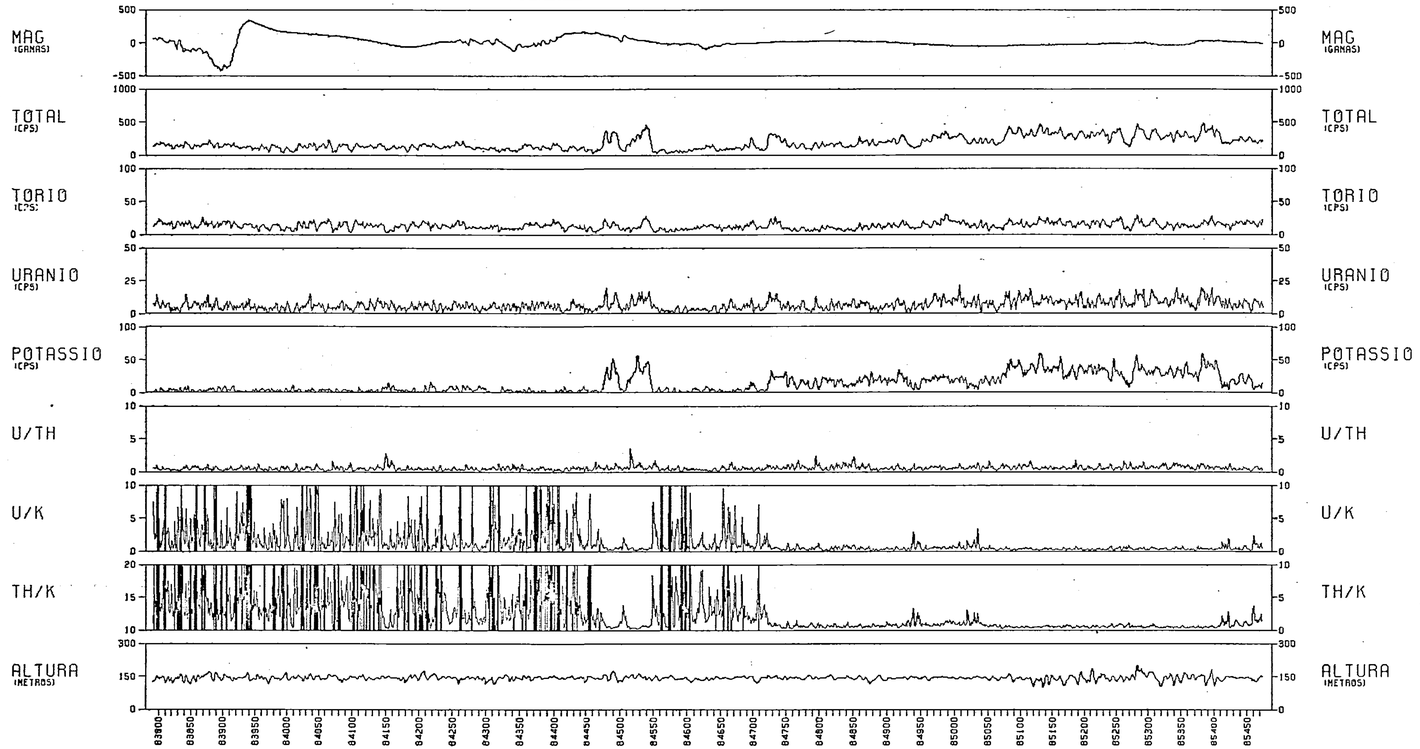

EXECUTADO POR:
ENCAL S/A
ENGENHEIROS CONSULTORES
E AEROLEVANTAMENTOS

ESCALA HORIZONTAL 1:500000

METROS 0 10000 20000 30000 40000 50000 METROS

COMPANHIA DE PESQUISA DE RECURSOS MINERAIS
PROJETO BAIXO SAO FRANCISCO
GRAFICO DE PERFIS EMPILHADOS
LINHA 0450 VOO 519 DATA 24/11/77

CPRM

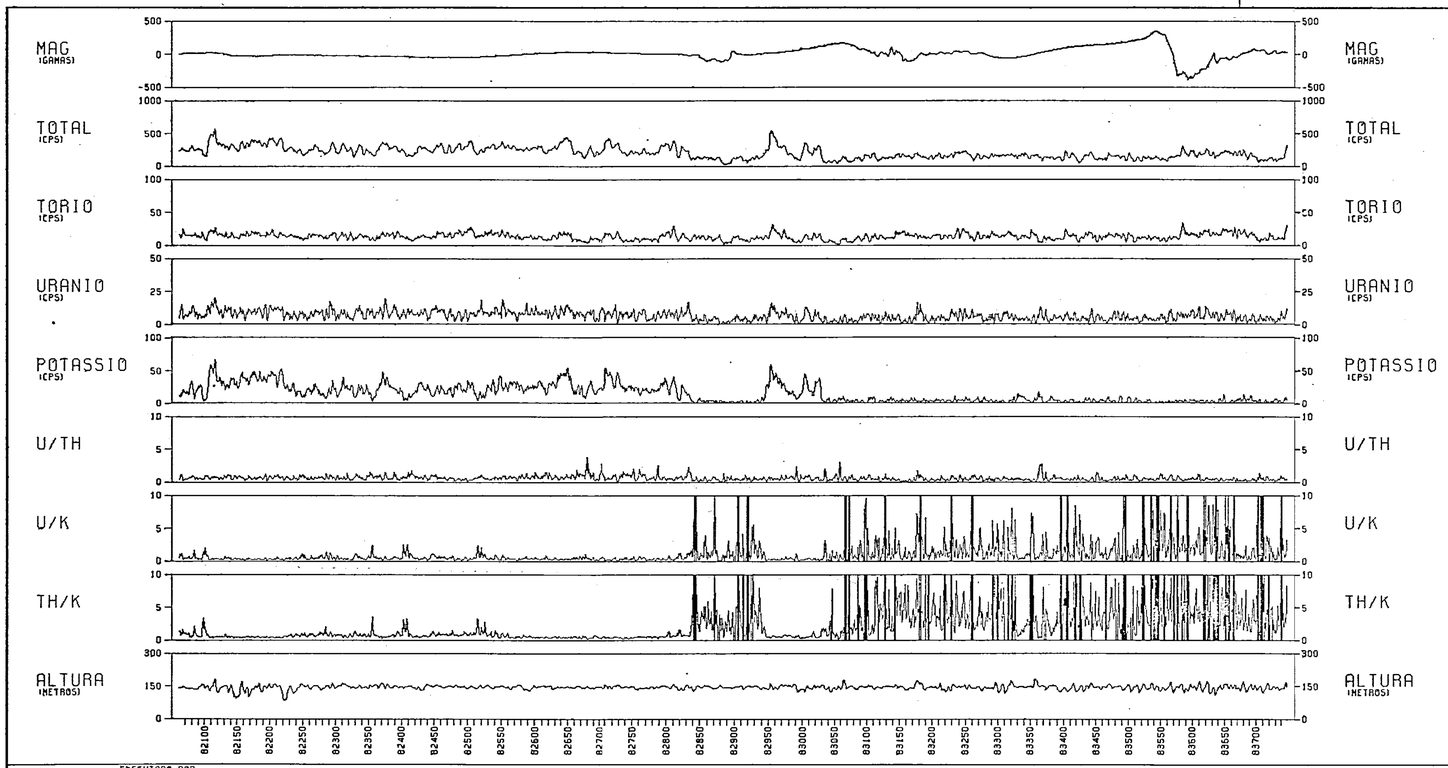

EXECUTADO POR:
ENCAL S/A
ENGENHEIROS CONSULTORES
E AEROLEVANTAMENTOS

ESCALA HORIZONTAL 1:500000

METROS 0 10000 20000 30000 40000 50000 METROS

COMPANHIA DE PESQUISA DE RECURSOS MINERAIS
PROJETO BAIXO SAO FRANCISCO
GRAFICO DE PERFIS EMPILHADOS
LINHA 0480 VOO 519 DATA 24/11/77

CPRM

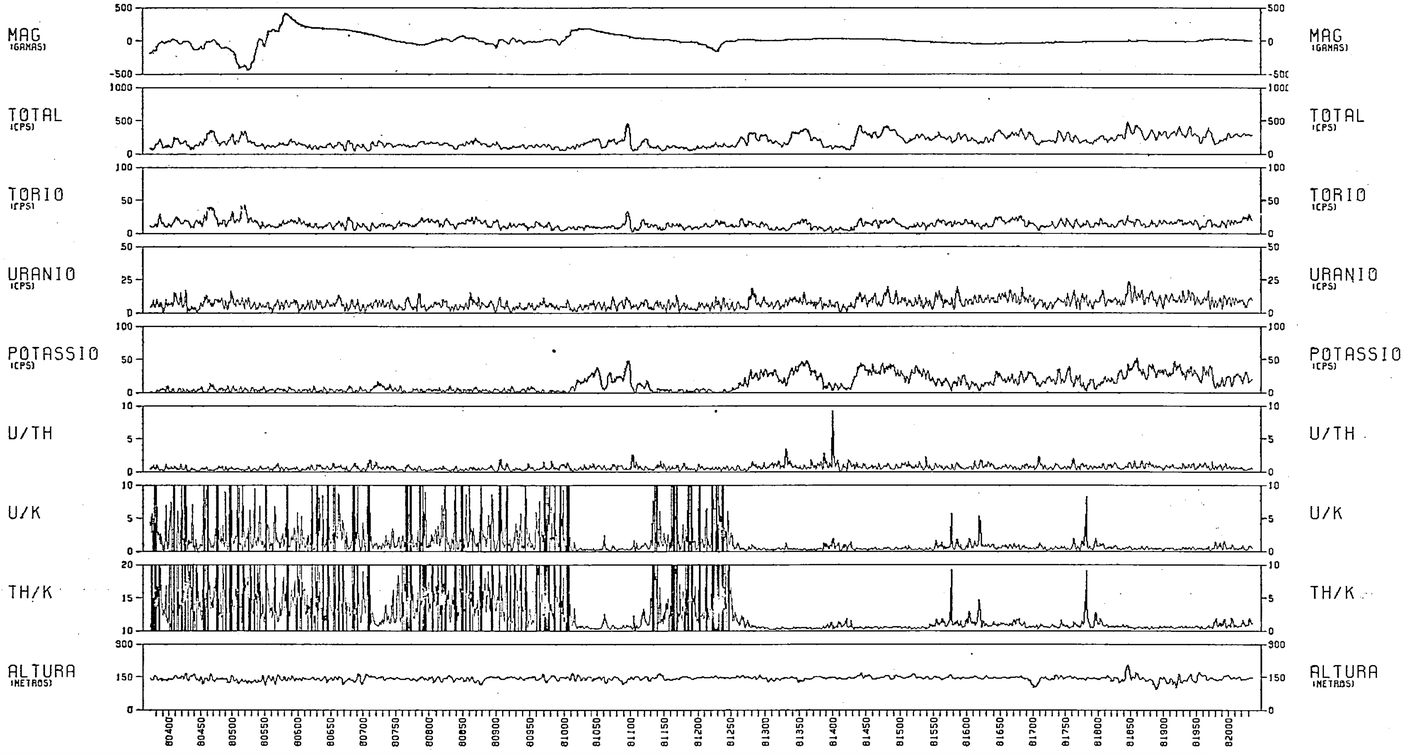

EXECUTADO POR:
ENCAL S/A
ENGENHEIROS CONSULTORES
E AEROLEVANTAMENTOS

ESCALA HORIZONTAL 1:500000

METROS 0 10000 20000 30000 40000 50000 METROS

COMPANHIA DE PESQUISA DE RECURSOS MINERAIS
PROJETO BAIXO SAO FRANCISCO
GRAFICO DE PERFIS EMPILHADOS
LINHA 0510 VOO 519 DATA 24/11/77

CPRM

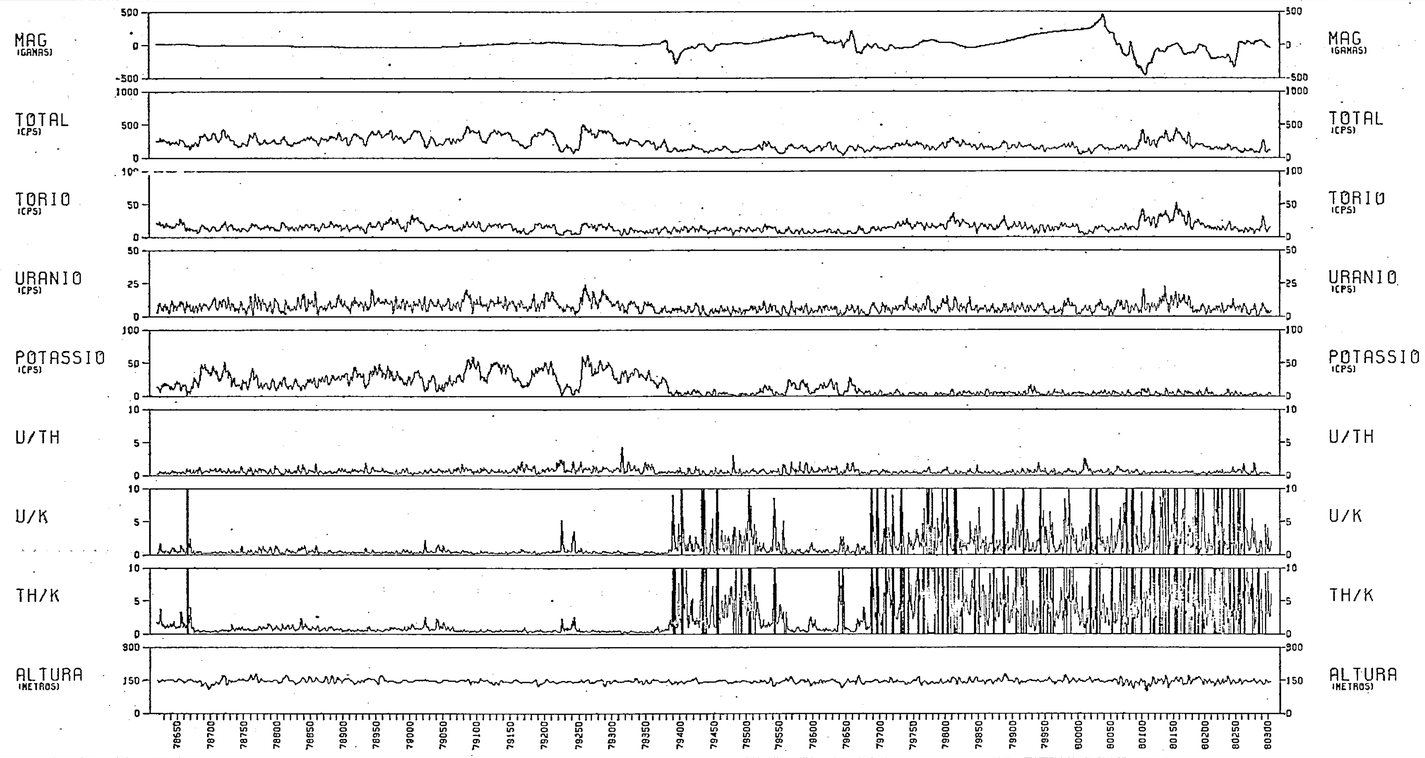

EXECUTADO POR:
ENCAL S/A
ENGENHEIROS CONSULTORES
E AEROLEVANTAMENTOS

ESCALA HORIZONTAL 1:500000

METROS 0 10000 20000 30000 40000 50000 METROS

COMPANHIA DE PESQUISA DE RECURSOS MINERAIS
PROJETO BAIXO SAO FRANCISCO
GRAFICO DE PERFIS EMPILHADOS
LINHA 0540 VOO 519 DATA 24/11/77

CPRM

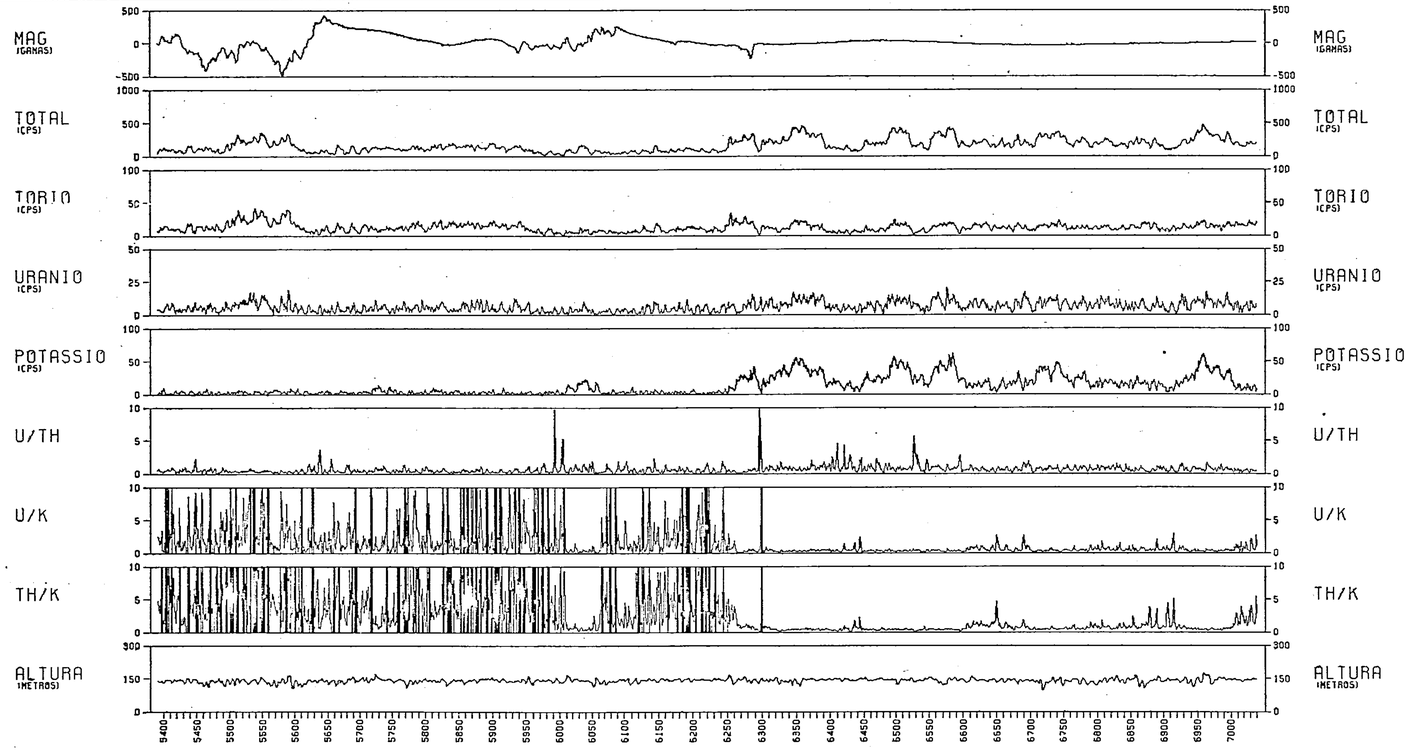

EXECUTADO POR:

ENCAL S/A

ENGENHEIROS CONSULTORES E AEROLEVANTAMENTOS

ESCALA HORIZONTAL 1:500000

METROS 0 10000 20000 30000 40000 50000 METROS

COMPANHIA DE PESQUISA DE RECURSOS MINERAIS

PROJETO BAIXO SAO FRANCISCO

GRAFICO DE PERFIS EMPILHADOS

LINHA 0571 VOO 522 DATA 27/11/77

CPRM

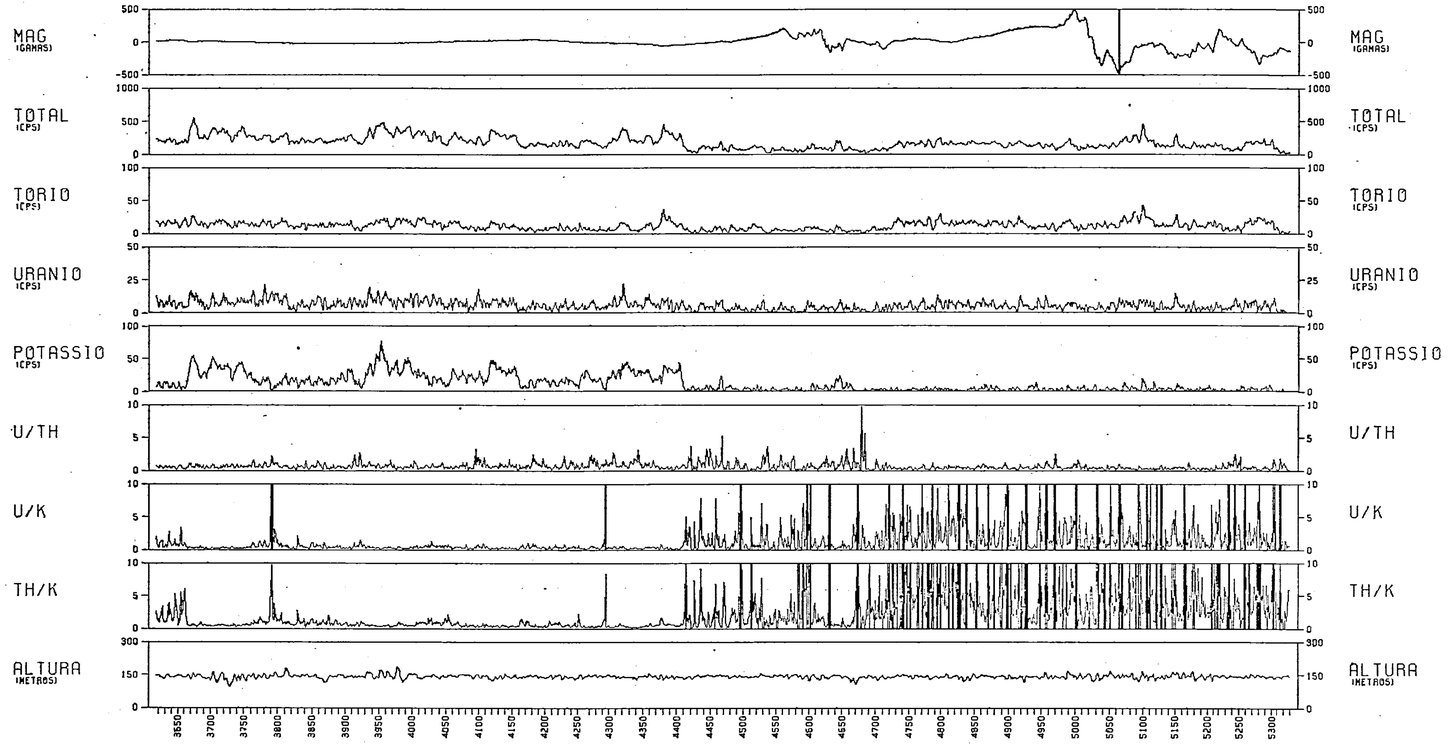

EXECUTADO POR:
ENCAL S/A
ENGENHEIROS CONSULTORES
E AEROLEVANTAMENTOS

ESCALA HORIZONTAL 1:500000

METROS 0 10000 20000 30000 40000 50000 METROS

COMPANHIA DE PESQUISA DE RECURSOS MINERAIS
PROJETO BAIXO SAO FRANCISCO
GRAFICO DE PERFIS EMPILHADOS
LINHA 0601 VOO 522 DATA 27/11/77

CPRM

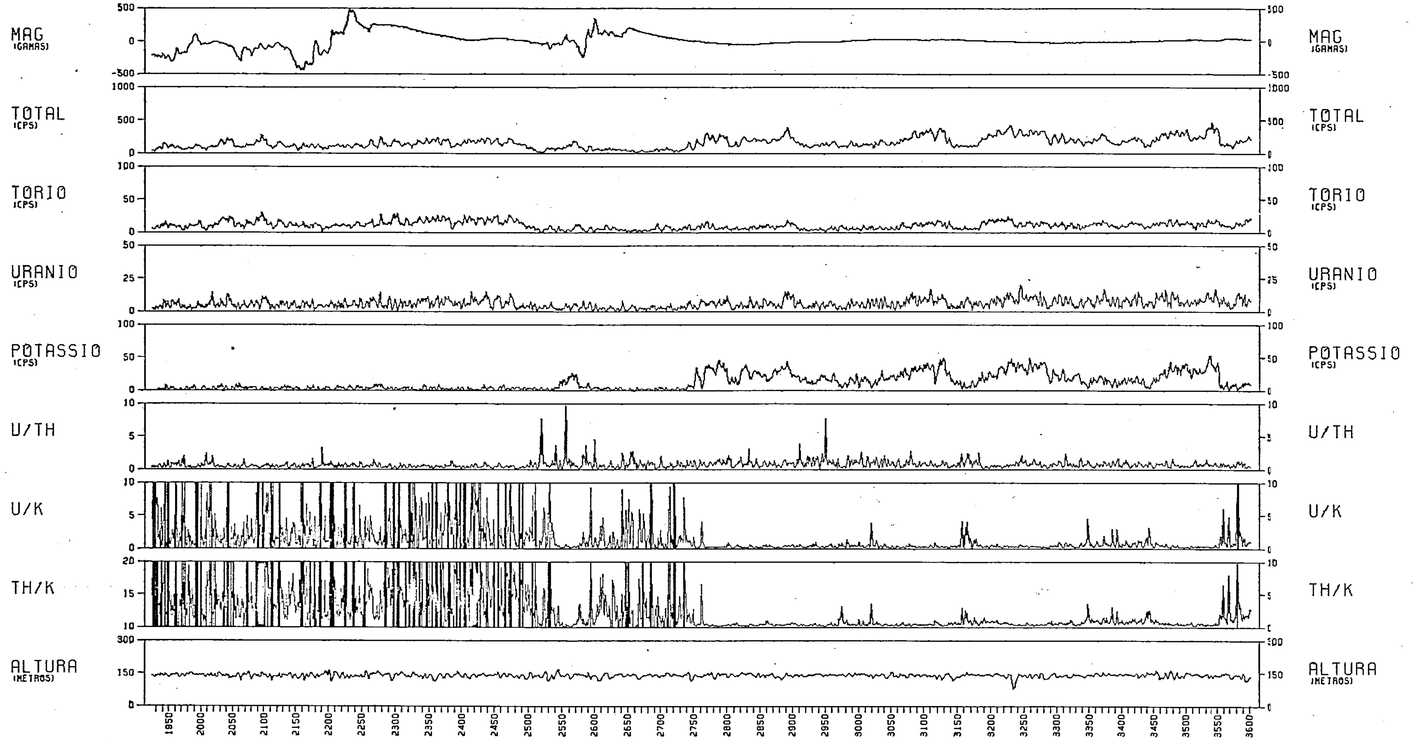

EXECUTADO POR:
ENCAL S/A
ENGENHEIROS CONSULTORES
E AEROLEVANTAMENTOS

ESCALA HORIZONTAL 1:500000

METROS 0 10000 20000 30000 40000 50000 METROS

COMPANHIA DE PESQUISA DE RECURSOS MINERAIS
PROJETO BAIXO SAO FRANCISCO
GRAFICO DE PERFIS EMPILHADOS
LINHA 0631 VOO 522 DATA 27/11/77

CPRM

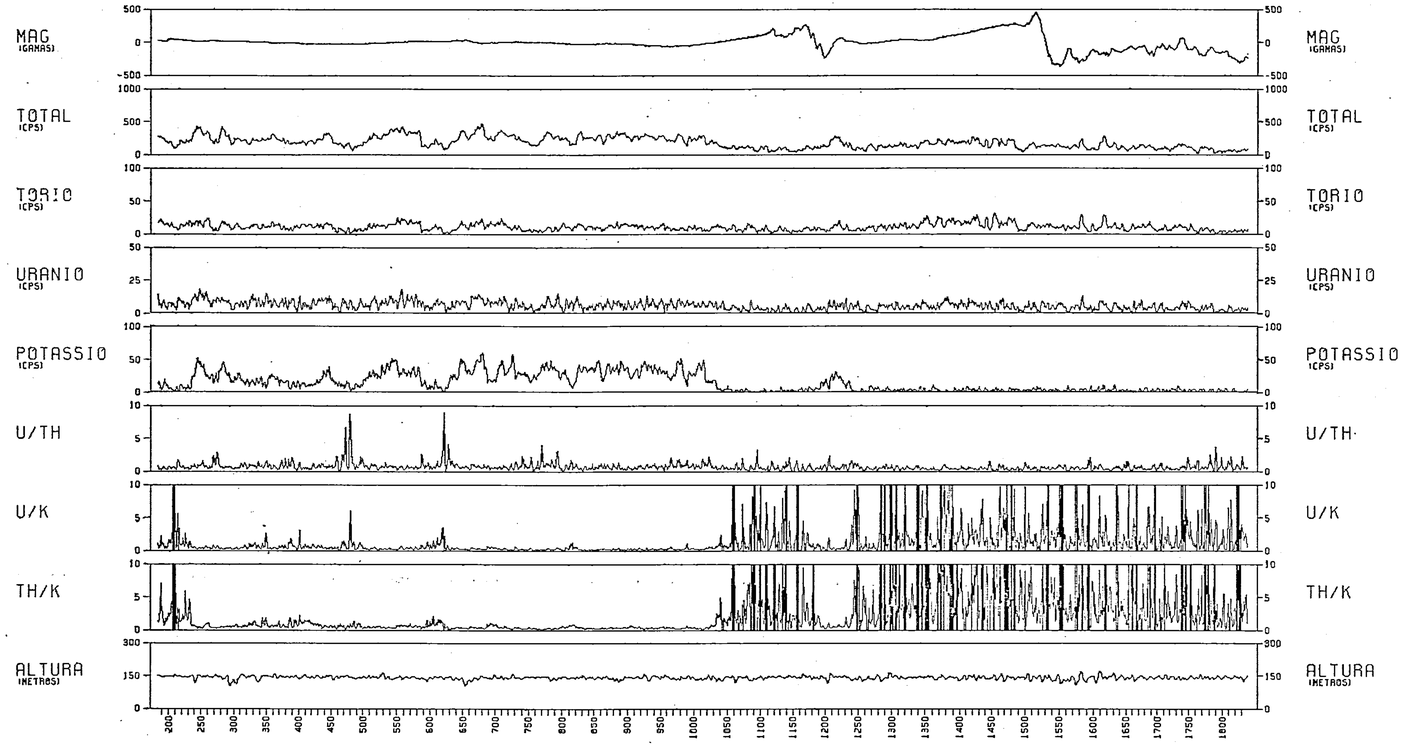

EXECUTADO POR:
ENCAL S/A
ENGENHEIROS CONSULTORES
E AEROLEVANTAMENTOS

ESCALA HORIZONTAL 1:500000

METROS 0 10000 20000 30000 40000 50000 METROS

COMPANHIA DE PESQUISA DE RECURSOS MINERAIS
PROJETO BAIXO SAO FRANCISCO
GRAFICO DE PERFIS EMPILHADOS
LINHA 0661 VOO 522 DATA 27/11/77

CPRM

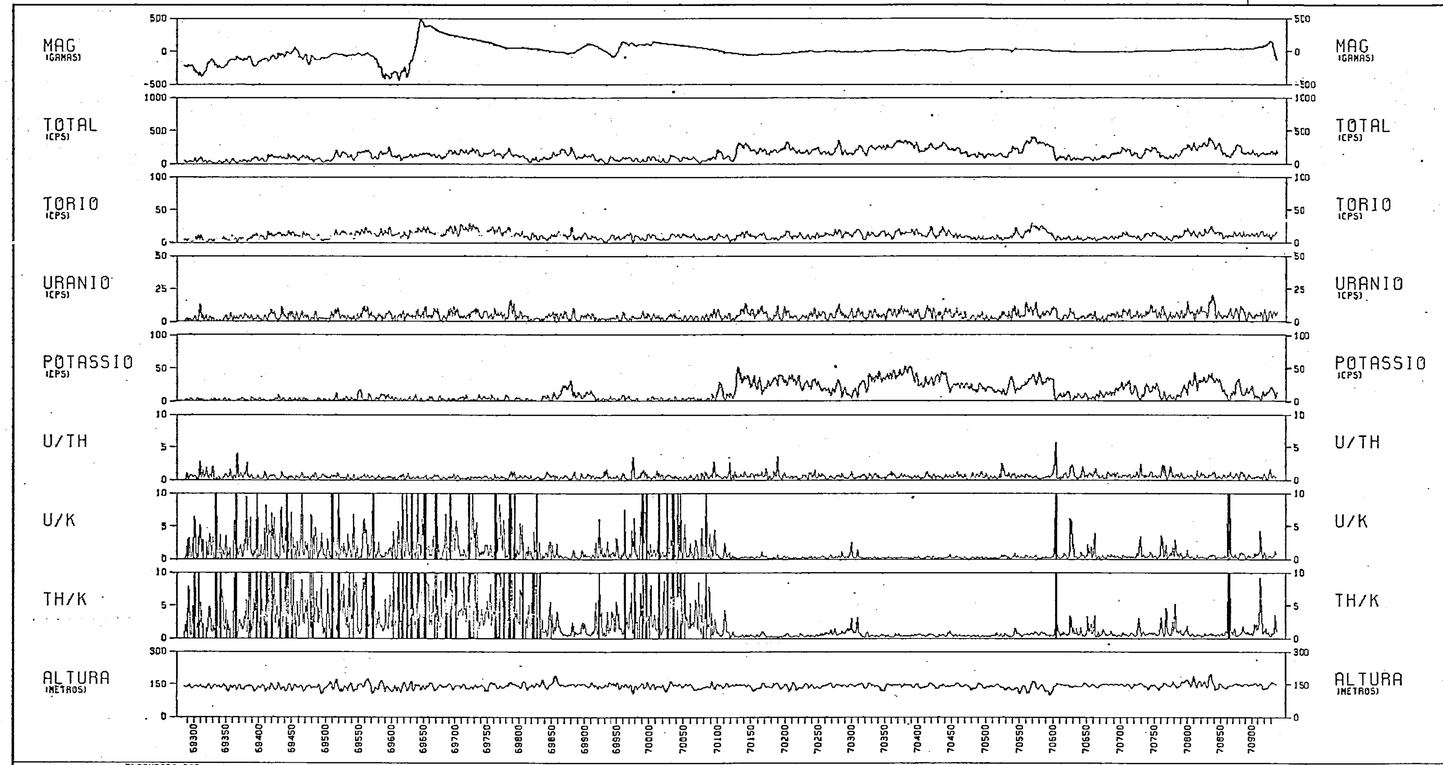

EXECUTADO POR:
ENCAL S/A
ENGENHEIROS CONSULTORES
E AEROLEVANTAMENTOS

ESCALA HORIZONTAL 1:500000

METROS 0 10000 20000 30000 40000 50000 METROS

COMPANHIA DE PESQUISA DE RECURSOS MINERAIS
PROJETO BAIXO SAO FRANCISCO
GRAFICO DE PERFIS EMPILHADOS
LINHA 0690 VOO 515 DATA 17/11/77

CPRM

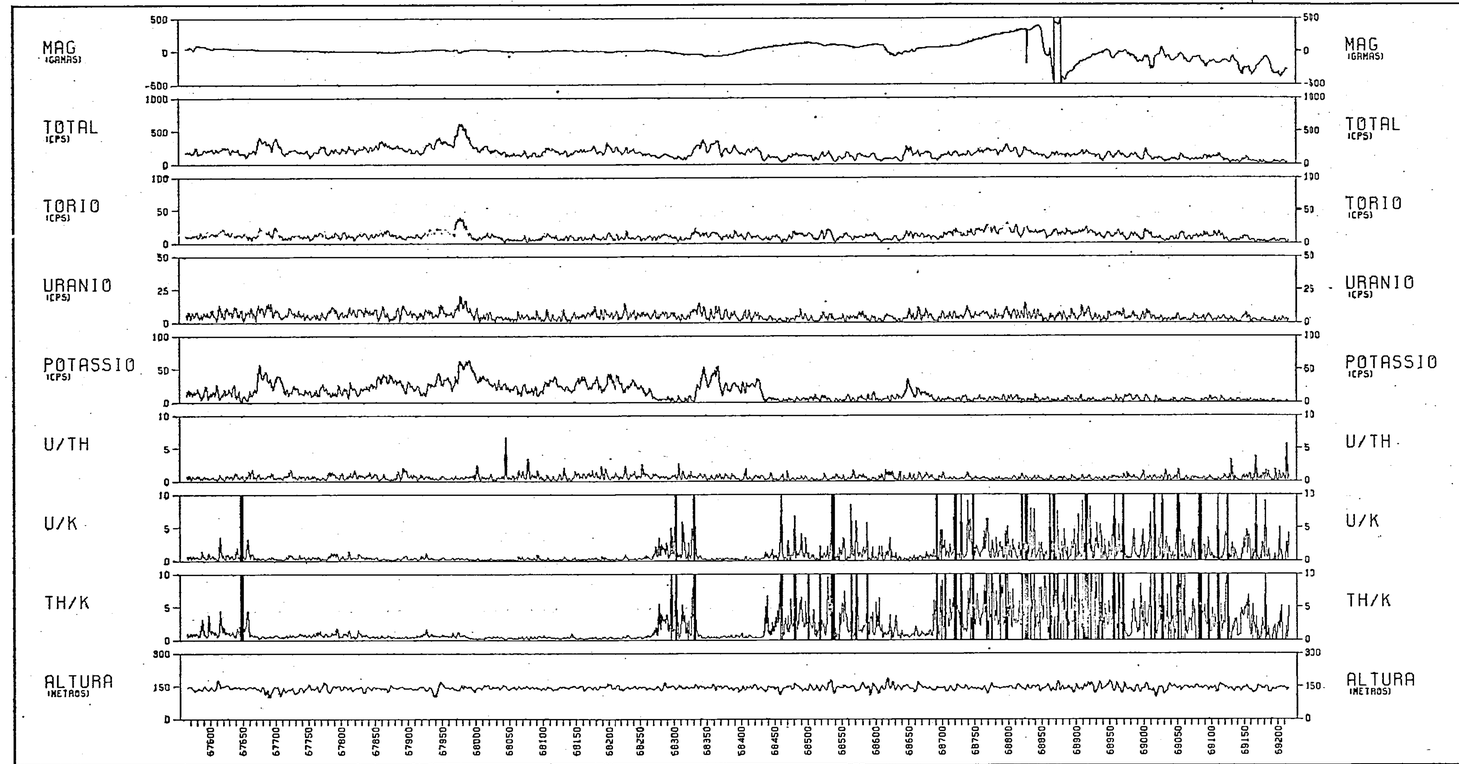

EXECUTADO POR:
ENCAL S/A
ENGENHEIROS CONSULTORES
E AEROLEVANTAMENTOS

ESCALA HORIZONTAL 1:500000

METROS 0 10000 20000 30000 40000 50000 METROS

COMPANHIA DE PESQUISA DE RECURSOS MINERAIS
PROJETO BAIXO SAO FRANCISCO
GRAFICO DE PERFIS EMPILHADOS
LINHA 0720 VOO 515 DATA 17/11/77

CPRM

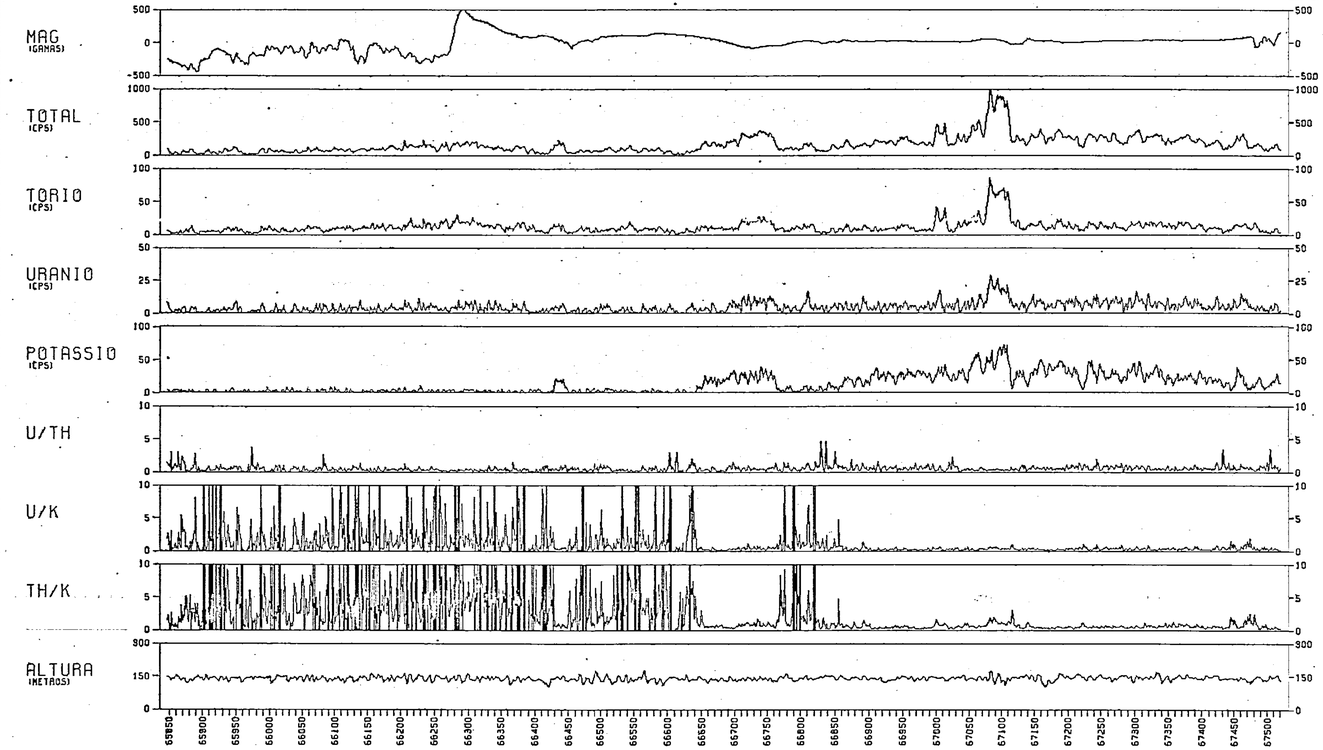

EXECUTADO POR:
ENCAL S/A
ENGENHEIROS CONSULTORES
E AEROLEVANTAMENTOS

ESCALA HORIZONTAL 1:500000

METROS 0 10000 20000 30000 40000 50000 METROS

COMPANHIA DE PESQUISA DE RECURSOS MINERAIS
PROJETO BAIXO SAO FRANCISCO
GRAFICO DE PERFIS EMPILHADOS
LINHA 0750 VOO 515 DATA 17/11/77

CPRM

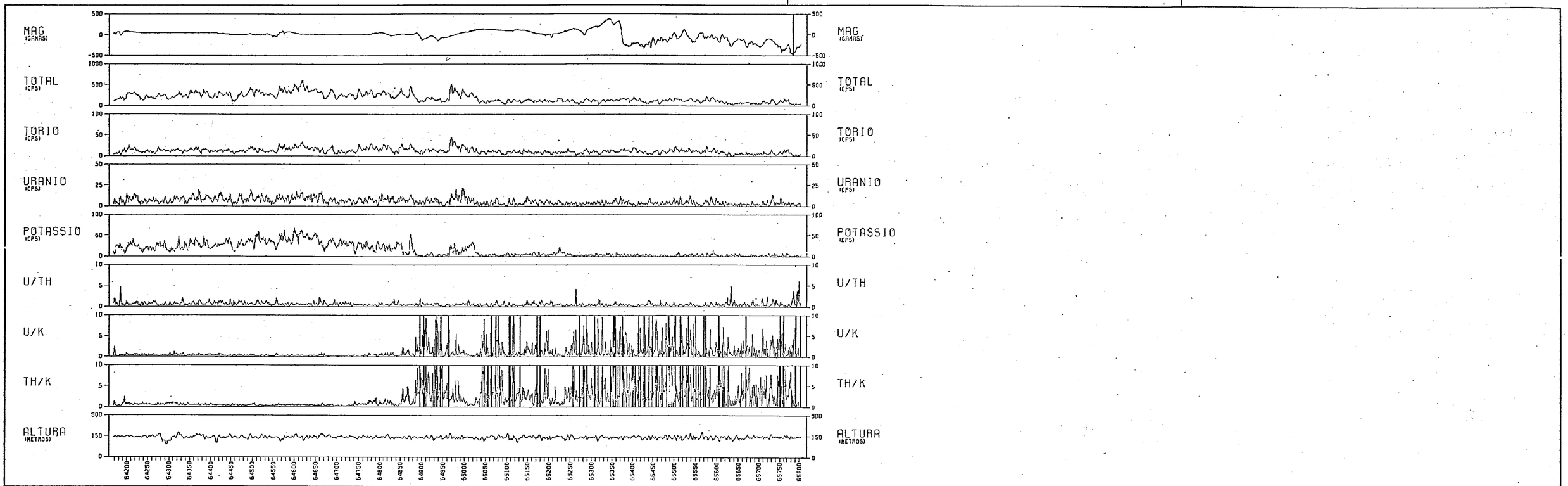
MAG (GAMAS)
TOTAL (CPS)
TORIO (CPS)
URANIO (CPS)
POTASSIO (CPS)
U/TH
U/K
TH/K
ALTURA (METROS)
64200 64250 64300 64350 64400 64450 64500 64550 64600 64650 64700 64750 64800 64850 64900 64950 65000 65050 65100 65150 65200 65250 65300 65350 65400 65450 65500 65550 65600 65650 65700 65750 65800
EXECUTADO POR:
ENCAL S/A
ENGENHEIROS CONSULTORES
E AEROLEVANTAMENTOS
ESCALA HORIZONTAL 1:500000
METROS 0 10000 20000 30000 40000 50000 METROS
COMPANHIA DE PESQUISA DE RECURSOS MINERAIS
PROJETO BAIXO SAO FRANCISCO
GRAFICO DE PERFIS EMPILHADOS
LINHA 0781 VOO 515 DATA 17/11/77
CPRM

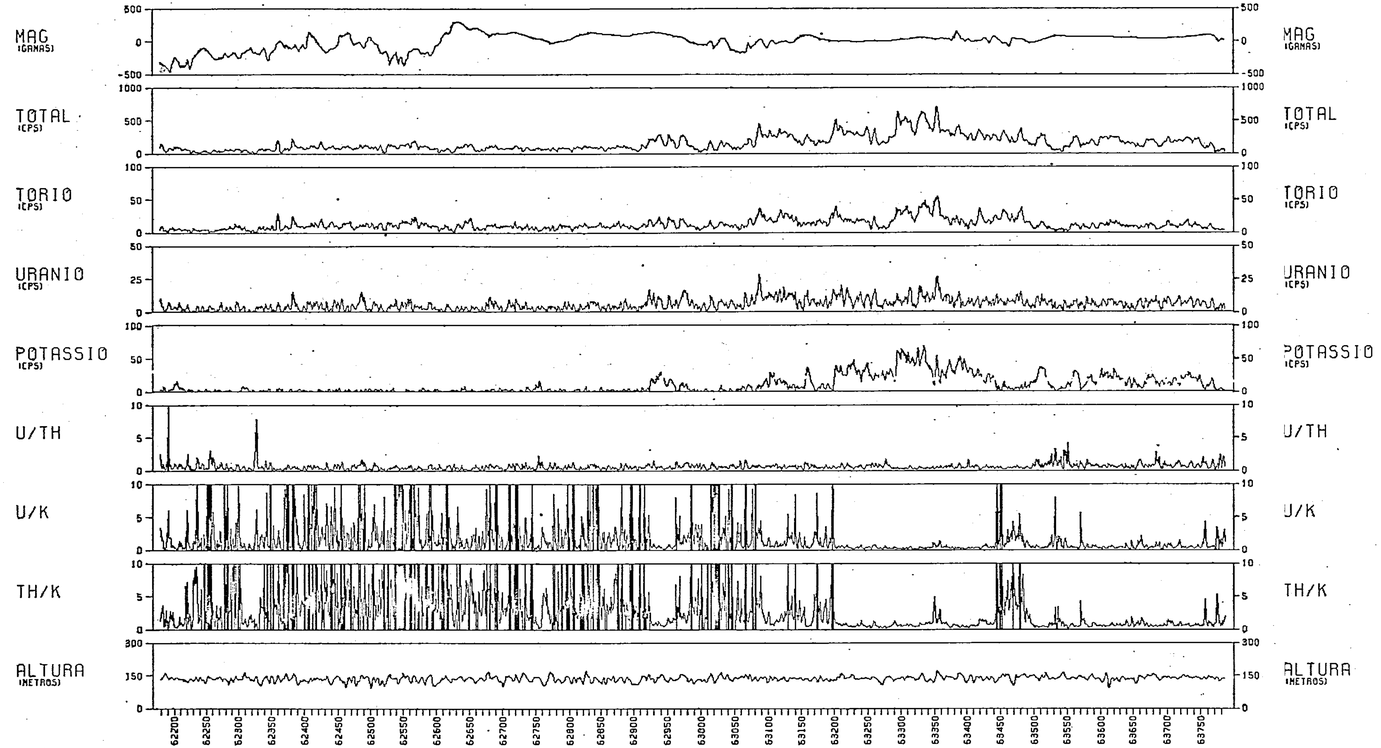

EXECUTADO POR:

ENCAL S/A

ENGENHEIROS CONSULTORES
E AEROLEVANTAMENTOS

ESCALA HORIZONTAL 1:500000

METROS 0 10000 20000 30000 40000 50000 METROS

COMPANHIA DE PESQUISA DE RECURSOS MINERAIS
PROJETO BAIXO SAO FRANCISCO
GRAFICO DE PERFIS EMPILHADOS
LINHA 0810 VOO 514 DATA 17/11/77

CPRM

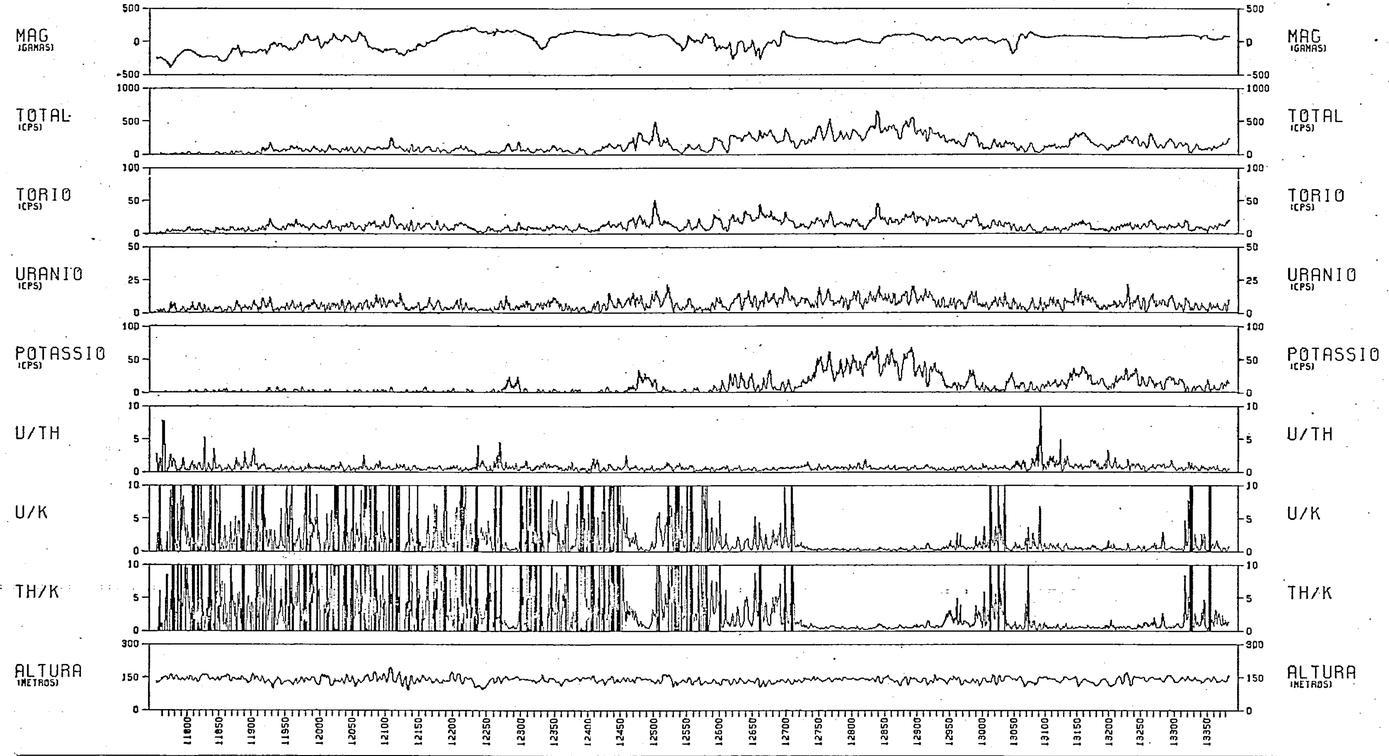

EXECUTADO POR:
ENCAL S/A
ENGENHEIROS CONSULTORES
E AEROLEVANTAMENTOS

ESCALA HORIZONTAL 1:500000

METROS 0 10000 20000 30000 40000 50000 METROS

COMPANHIA DE PESQUISA DE RECURSOS MINERAIS
PROJETO BAIXO SAO FRANCISCO
GRAFICO DE PERFIS EMPILHADOS
LINHA 0841 VOO 504 DATA 07/11/77

CPRM

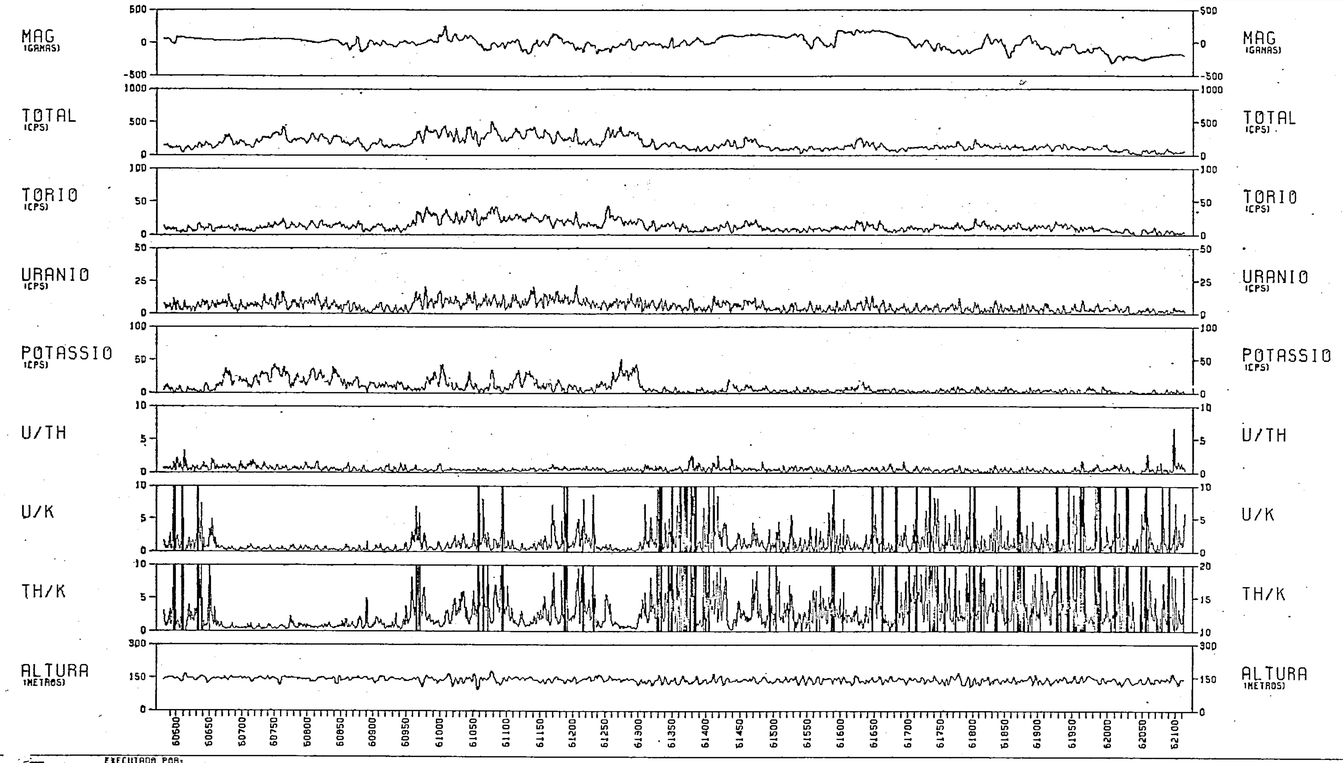

EXECUTADO POR:
ENCAL S/A
ENGENHEIROS CONSULTORES
E AEROLEVANTAMENTOS

ESCALA HORIZONTAL 1:500000

METROS 0 10000 20000 30000 40000 50000 METROS

COMPANHIA DE PESQUISA DE RECURSOS MINERAIS
PROJETO BAIXO SAO FRANCISCO
GRAFICO DE PERFIS EMPILHADOS
LINHA 0870 VOO 514 DATA 17/11/77

CPRM

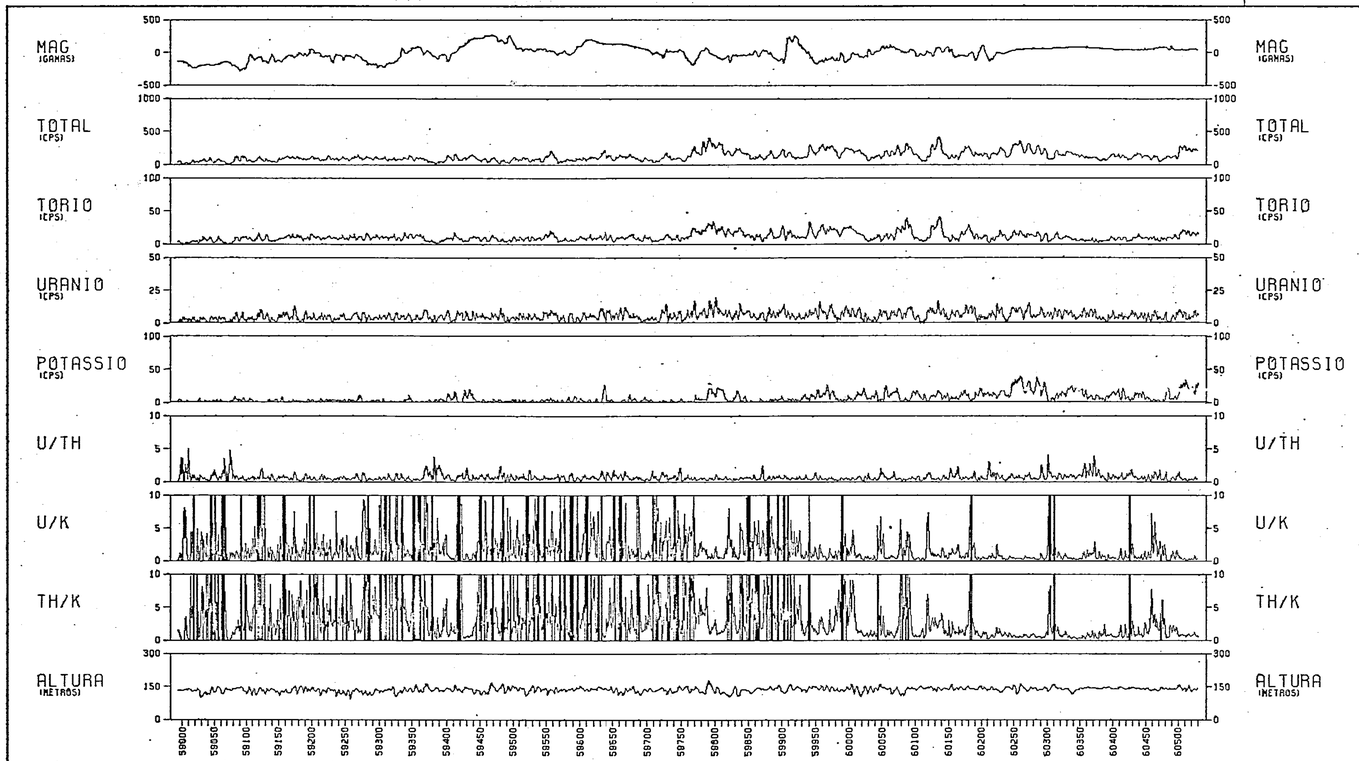

EXECUTADO POR:

ENCAL S/A

ENGENHEIROS CONSULTORES
E AEROLEVANTAMENTOS

ESCALA HORIZONTAL 1:500000

METROS 0 10000 20000 30000 40000 50000 METROS

COMPANHIA DE PESQUISA DE RECURSOS MINERAIS
PROJETO BAIXO SAO FRANCISCO
GRAFICO DE PERFIS EMPILHADOS
LINHA 0900 VOO 514 DATA 17/11/77

CPRM

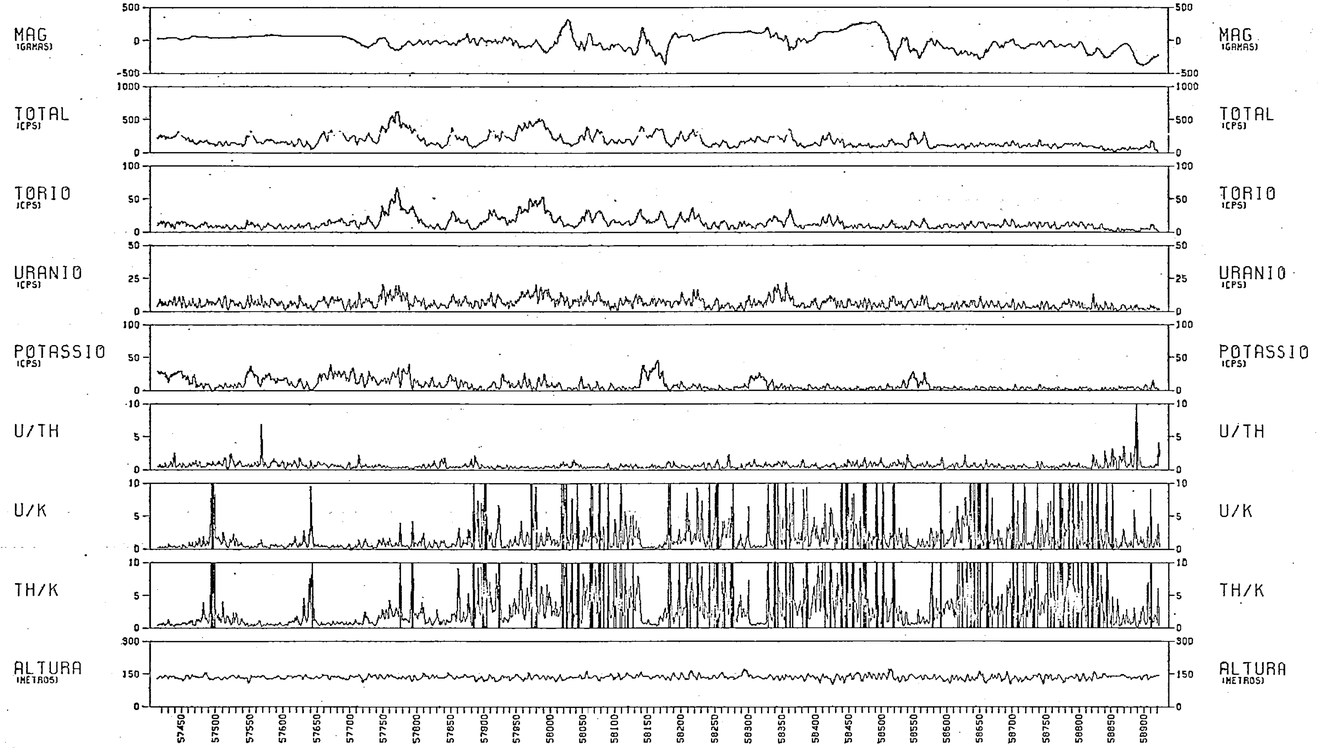

EXECUTADO POR:
ENCAL S/A
ENGENHEIROS CONSULTORES
E AEROLEVANTAMENTOS

ESCALA HORIZONTAL 1:500000

METROS 0 10000 20000 30000 40000 50000 METROS

COMPANHIA DE PESQUISA DE RECURSOS MINERAIS
PROJETO BAIXO SAO FRANCISCO
GRAFICO DE PERFIS EMPILHADOS
LINHA 0930 VOO 514 DATA 17/11/77

CPRM

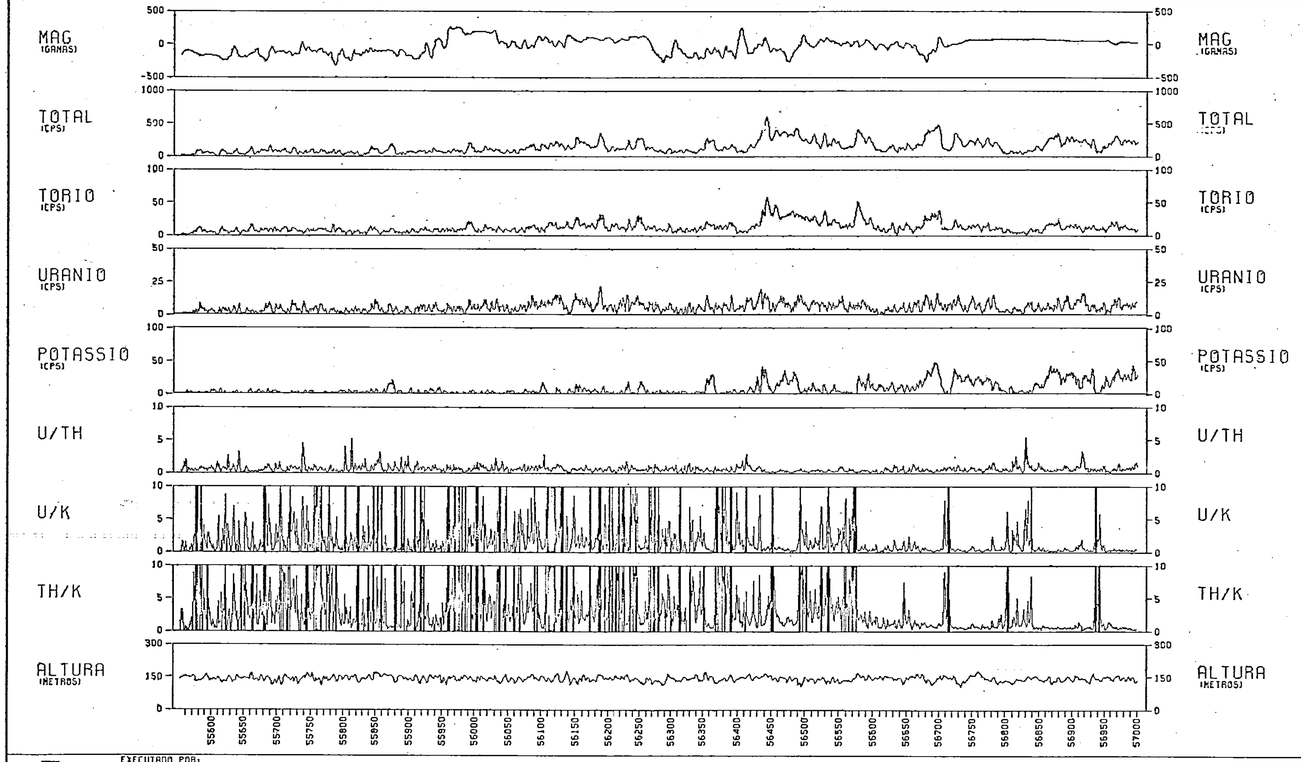

EXECUTADO POR:
ENCAL S/A
ENGENHEIROS CONSULTORES
E AEROLEVANTAMENTOS

ESCALA HORIZONTAL 1:500000

METROS 0 10000 20000 30000 40000 50000 METROS

COMPANHIA DE PESQUISA DE RECURSOS MINERAIS
PROJETO BAIXO SAO FRANCISCO
GRAFICO DE PERFIS ENPILHADOS
LINHA 0960 VOO 513 DATA 16/11/77

CPRM

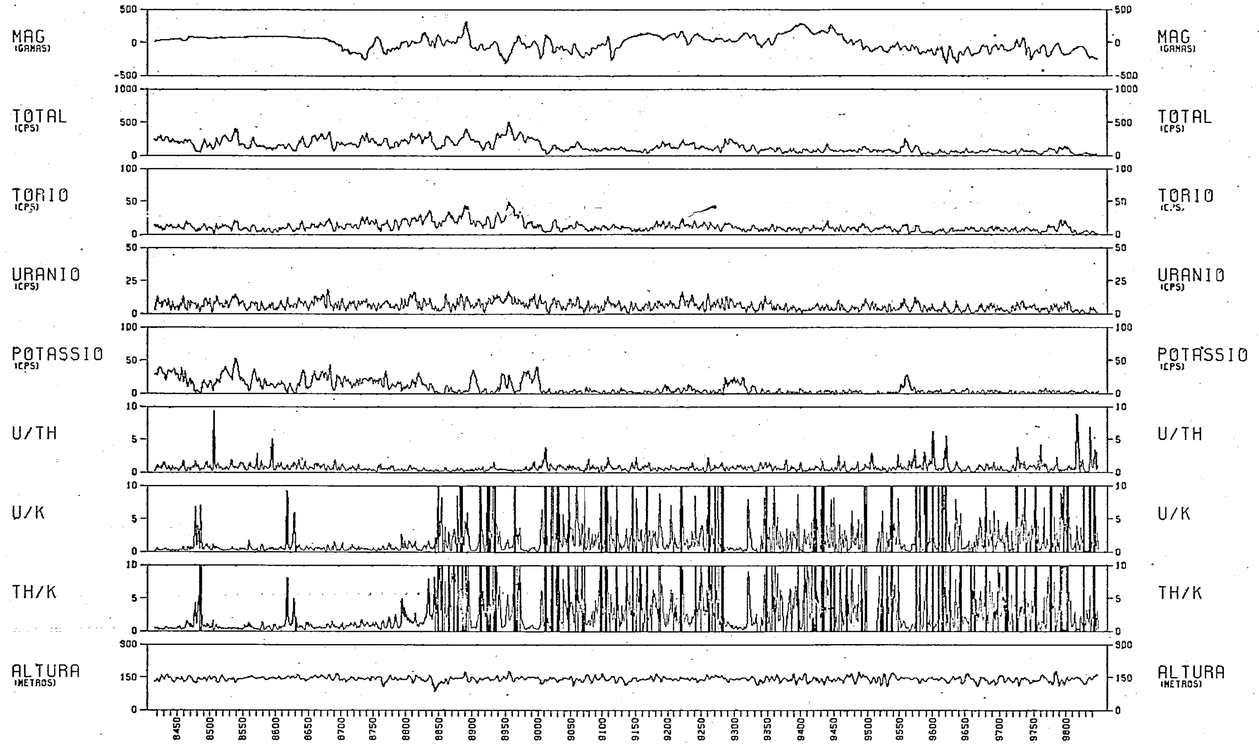

EXECUTADO POR:
ENCAL S/A
ENGENHEIROS CONSULTORES
E AEROLEVANTAMENTOS

ESCALA HORIZONTAL 1:500000

METROS 0 10000 20000 30000 40000 50000 METROS

COMPANHIA DE PESQUISA DE RECURSOS MINERAIS
PROJETO BAIXO SAO FRANCISCO
GRAFICO DE PERFIS EMPILHADOS
LINHA 0550 VOO 504 DATA 07/11/77

CPRM

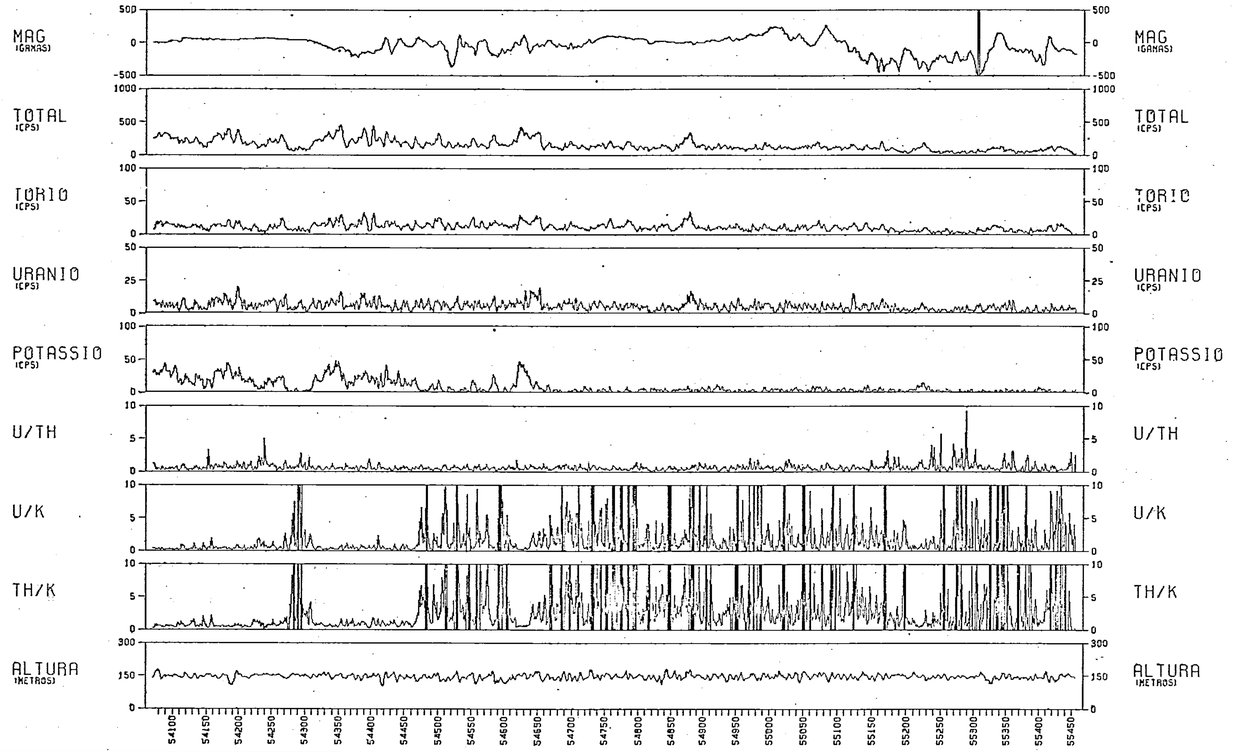

EXECUTADO POR:

ENCAL S/A

ENGENHEIROS CONSULTORES
E AEROLEVANTAMENTOS

ESCALA HORIZONTAL 1:500000

METROS 0 10000 20000 30000 40000 50000 METROS

COMPANHIA DE PESQUISA DE RECURSOS MINERAIS
PROJETO BAIXO SÃO FRANCISCO
GRAFICO DE PERFIS EMPILHADOS
LINHA 1020 VOO 513 DATA 16/11/77

CPRM

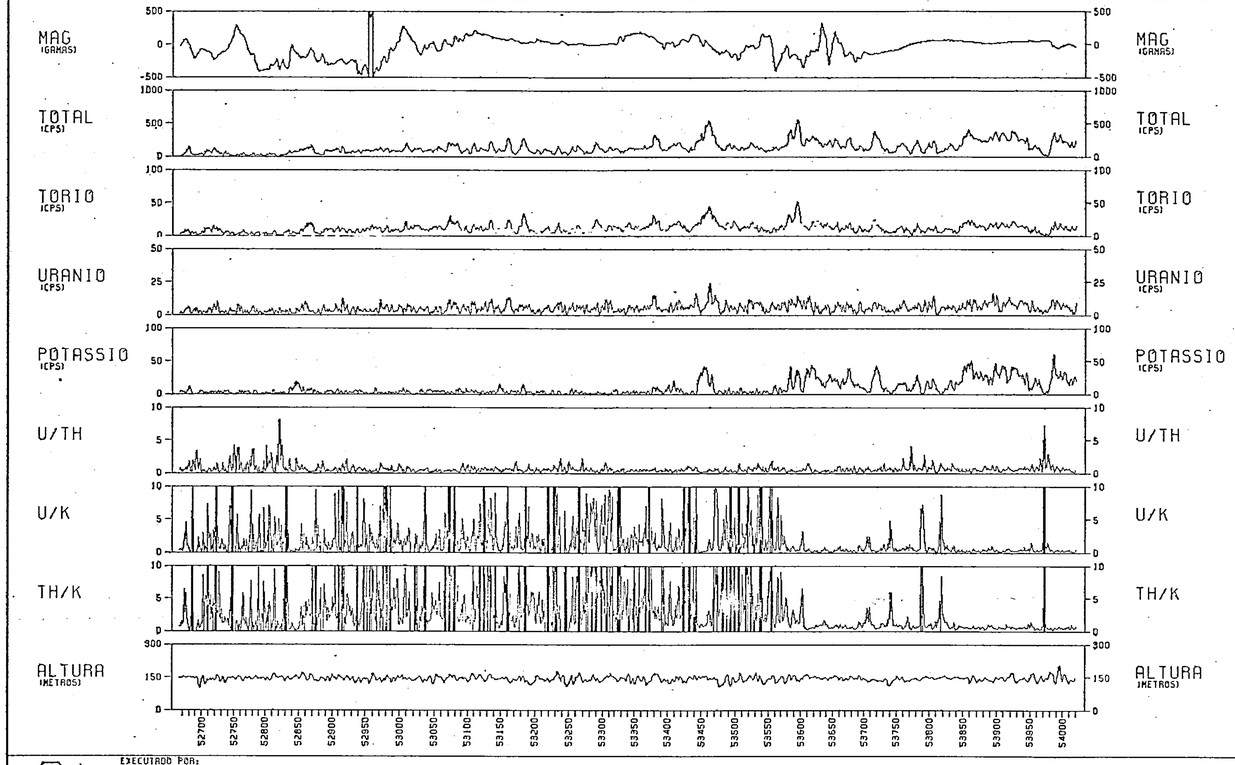

EXECUTADO POR:
ENCAL S/A
ENGENHEIROS CONSULTORES
E AEROLEVANTAMENTOS

ESCALA HORIZONTAL 1:50000

METROS 0 10000 20000 30000 40000 50000 METROS

COMPANHIA DE PESQUISA DE RECURSOS MINERAIS
PROJETO BAIXO SAO FRANCISCO
GRAFICO DE PERFIS EMPILHADOS
LINHA 1050 VOO 513 DATA 16/11/77

CPRM

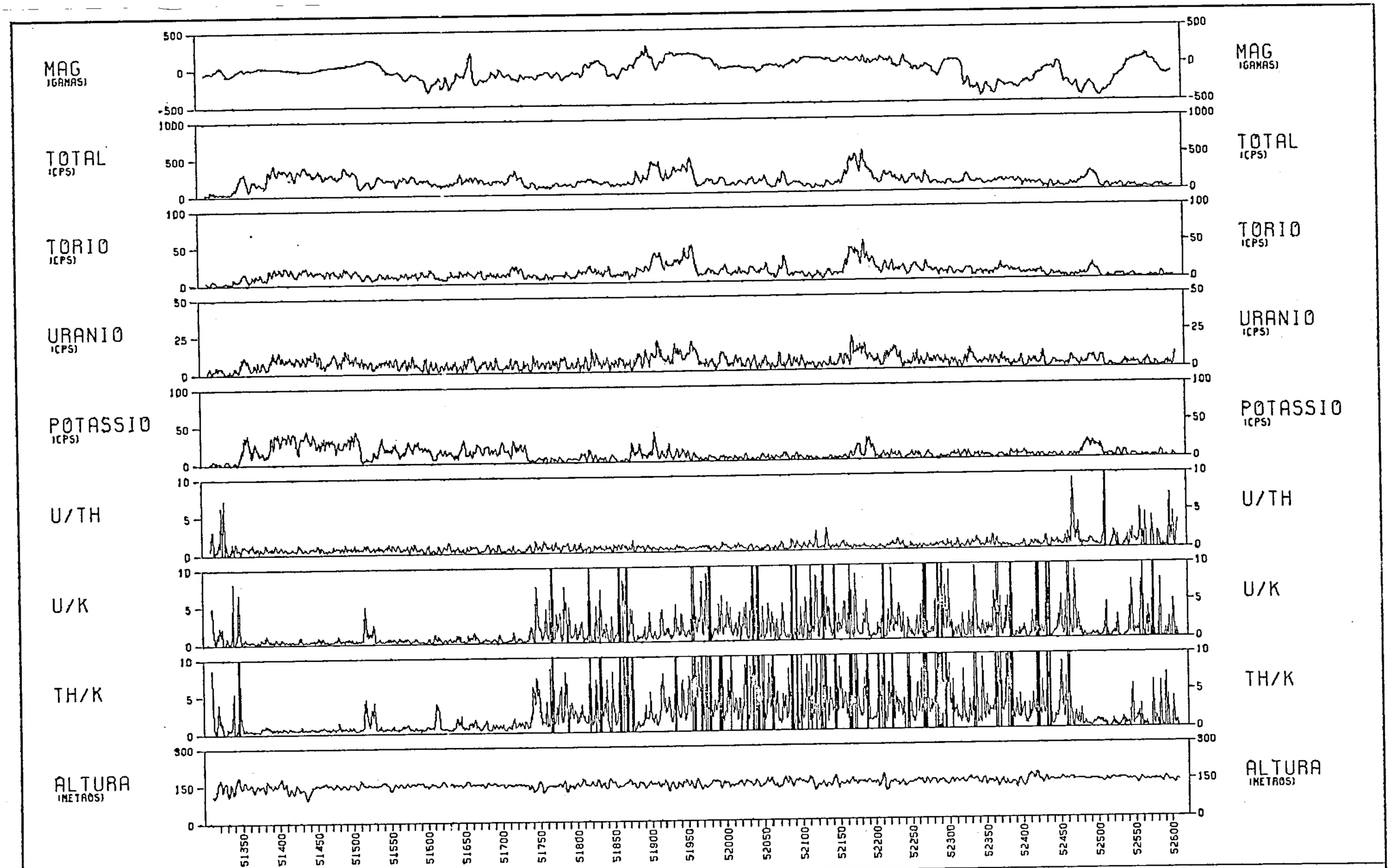

EXECUTADO POR:

ENCAL S/A

ENGENHEIROS CONSULTORES
E AEROLEVANTAMENTOS

ESCALA HORIZONTAL 1:500000

METROS 0 10000 20000 30000 40000 50000 METROS

COMPANHIA DE PESQUISA DE RECURSOS MINERAIS
PROJETO BAIXO SAO FRANCISCO
GRAFICO DE PERFIS EMPILHADOS
LINHA 1080 VOO 513 DATA 16/11/77

CPRM

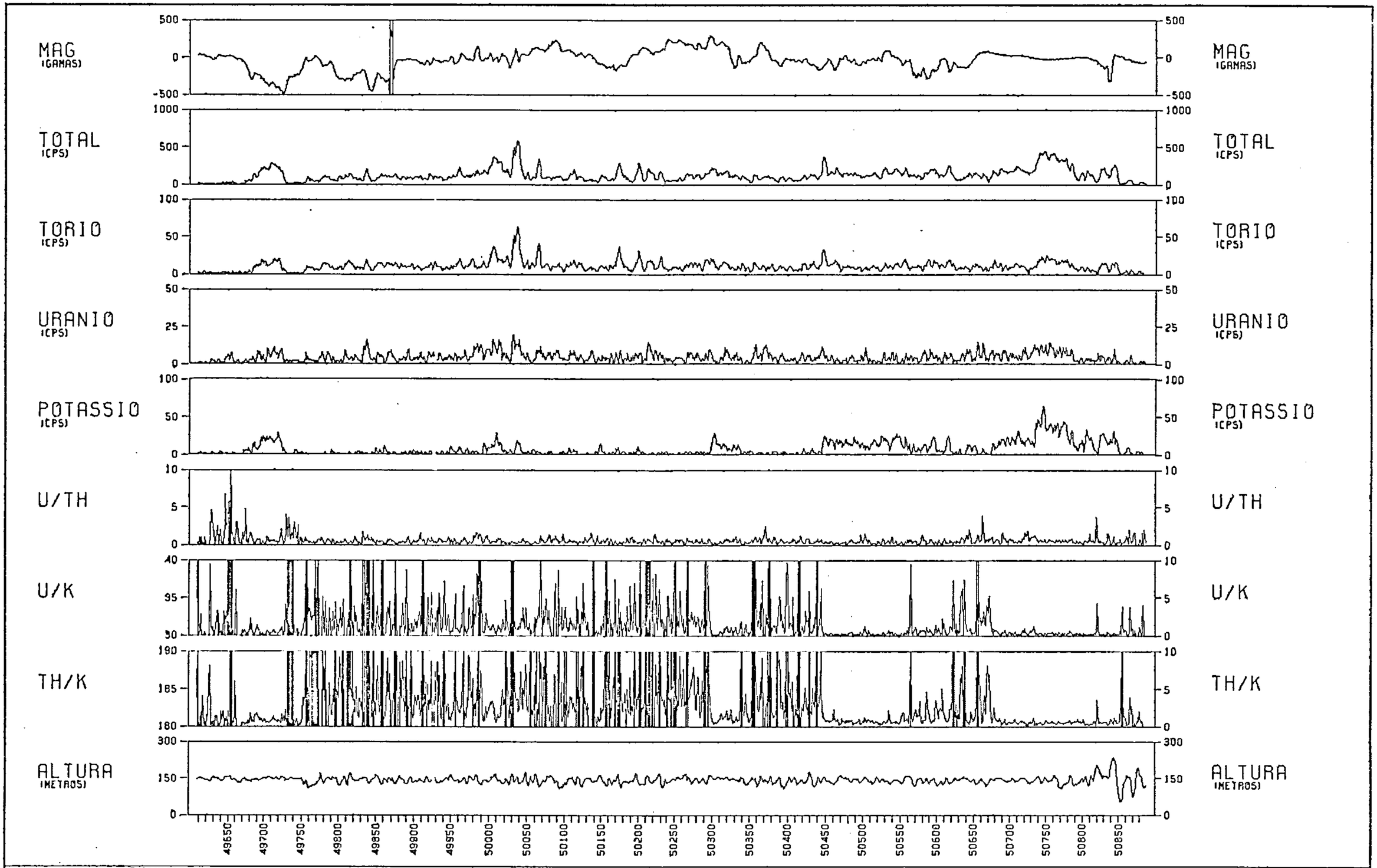

EXECUTADO POR:

ENCAL S/A

ENGENHEIROS CONSULTORES
E AEROLEVANTAMENTOS

ESCALA HORIZONTAL 1:500000

METROS 0 10000 20000 30000 40000 50000 METROS

COMPANHIA DE PESQUISA DE RECURSOS MINERAIS
PROJETO BAIXO SAO FRANCISCO
GRAFICO DE PERFIS EMPILHADOS
LINHA 1110 VOO 512 DATA 16/11/77

CPRM

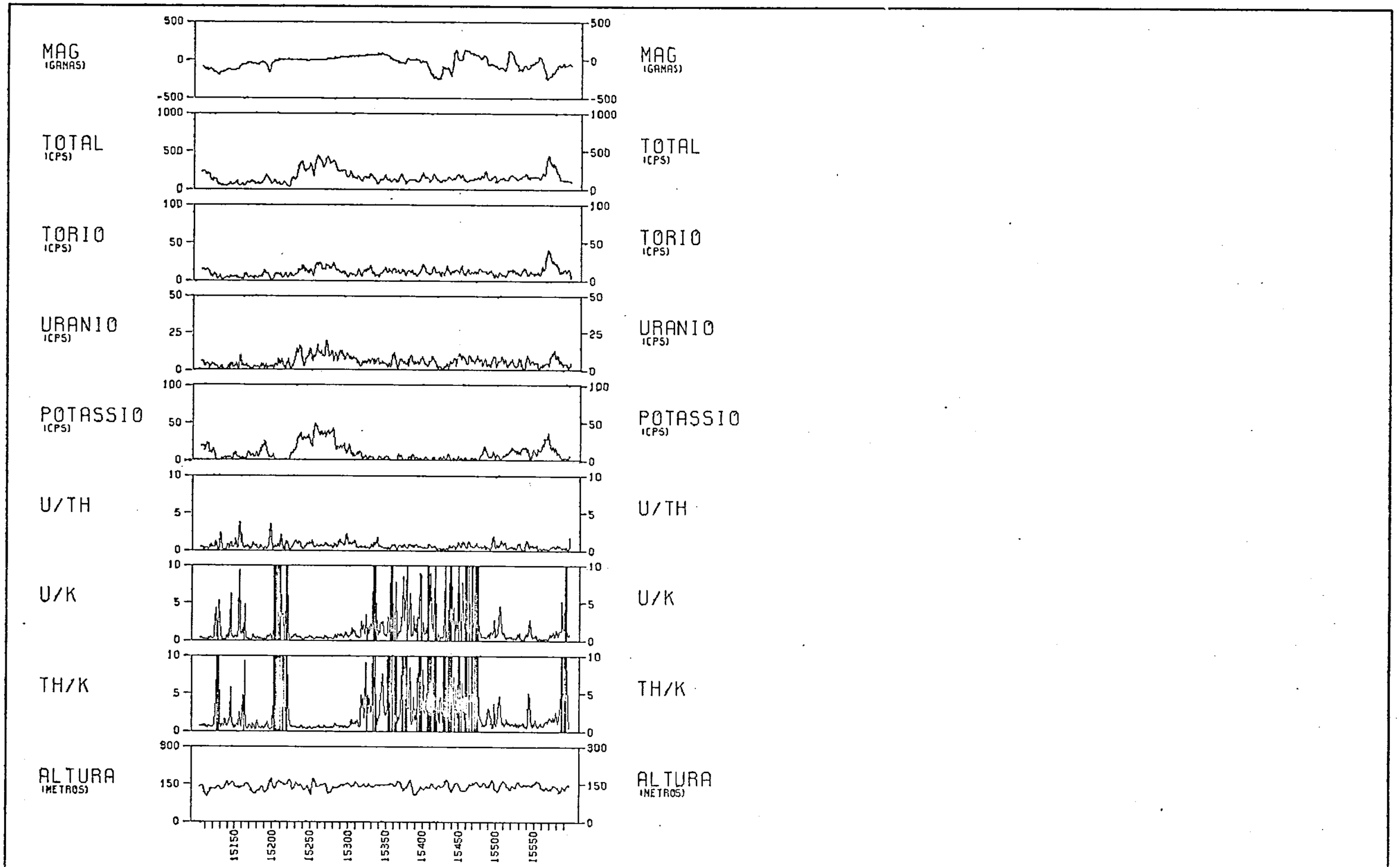

EXECUTADO POR:

ENCAL S/A

ENGENHEIROS CONSULTORES
E AEROLEVANTAMENTOS

ESCALA HORIZONTAL 1:500000

METROS 0 10000 20000 30000 40000 50000 METROS

COMPANHIA DE PESQUISA DE RECURSOS MINERAIS
PROJETO BAIXO SAO FRANCISCO
GRAFICO DE PERFIS EMPILHADOS
LINHA 1140 VOO 507 DATA 09/11/77

CPRM

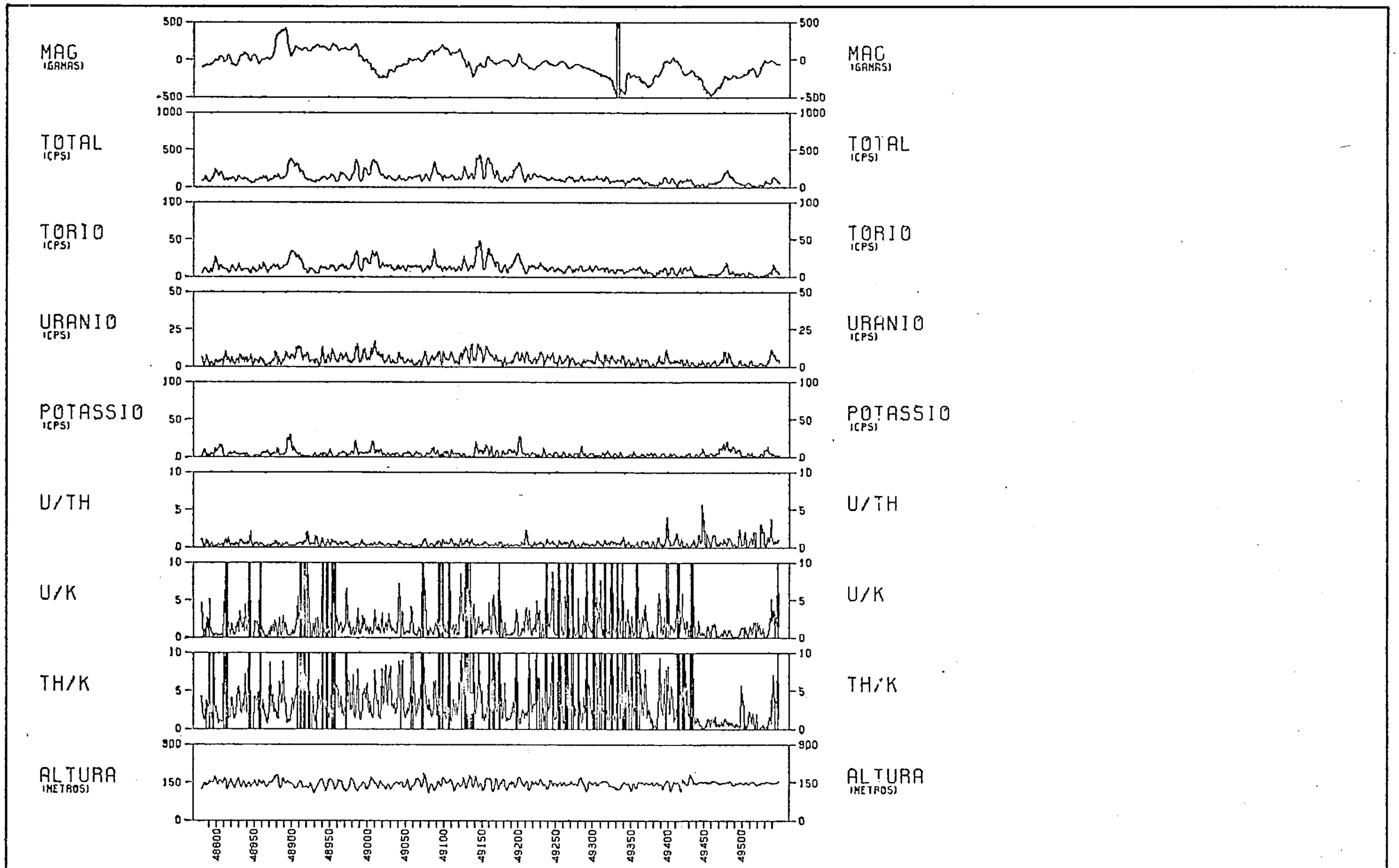

EXECUTADO POR:

ENCAL S/A

ENGENHEIROS CONSULTORES
E AEROLEVANTAMENTOS

ESCALA HORIZONTAL 1:500000

METROS 0 10000 20000 30000 40000 50000 METROS

COMPANHIA DE PESQUISA DE RECURSOS MINERAIS
PROJETO BAIXO SAO FRANCISCO
GRAFICO DE PERFIS EMPILHADOS
LINHA 1147 VOO 512 DATA 16/11/77

CPRM

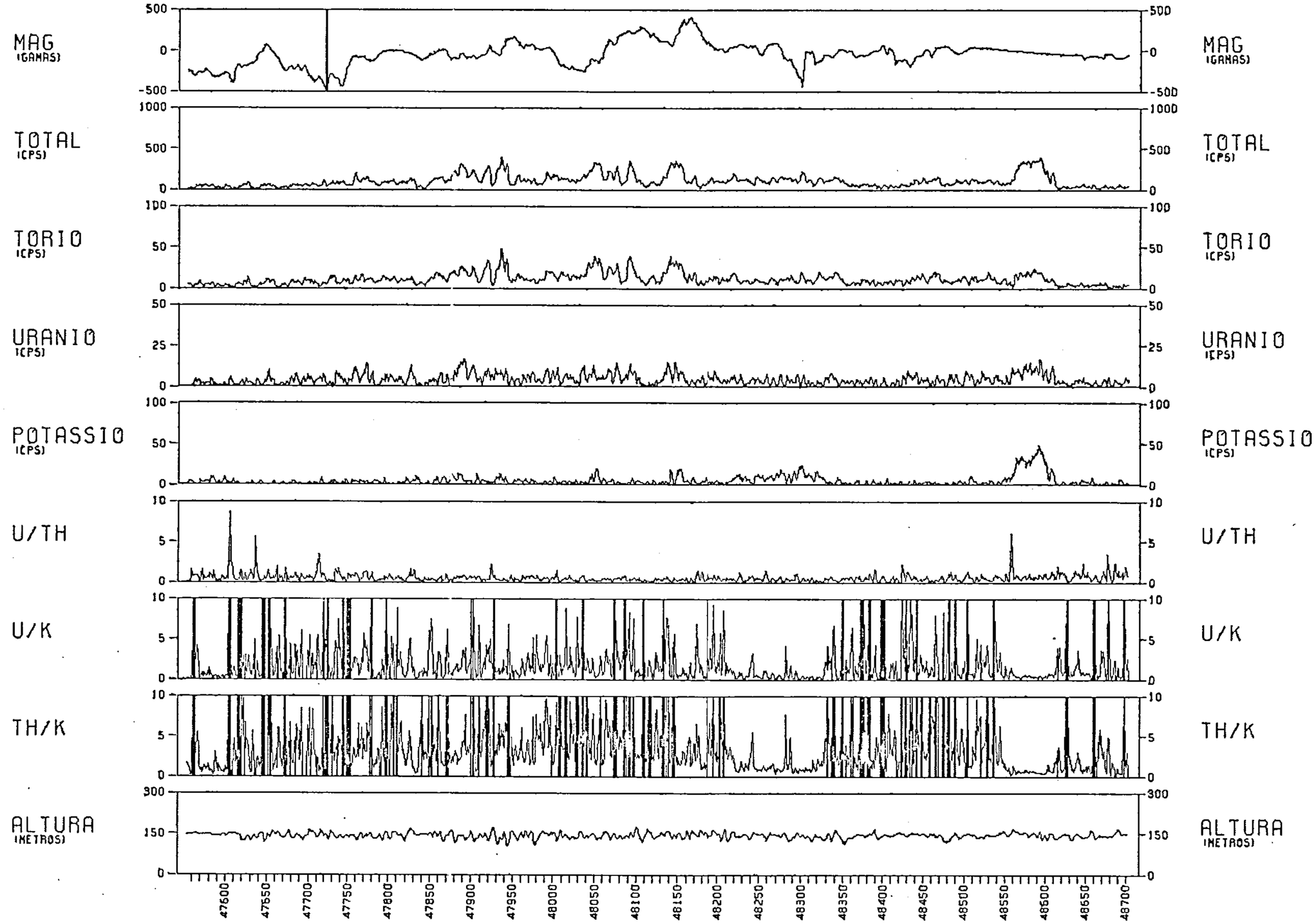

EXECUTADO POR:

ENCAL S/A

ENGENHEIROS CONSULTORES
E AEROLEVANTAMENTOS

ESCALA HORIZONTAL 1:500000

METROS 0 10000 20000 30000 40000 50000 METROS

COMPANHIA DE PESQUISA DE RECURSOS MINERAIS
PROJETO BAIXO SAO FRANCISCO
GRAFICO DE PERFIS EMPILHADOS
LINHA 1170 VOO 512 DATA 16/11/77

CPRM

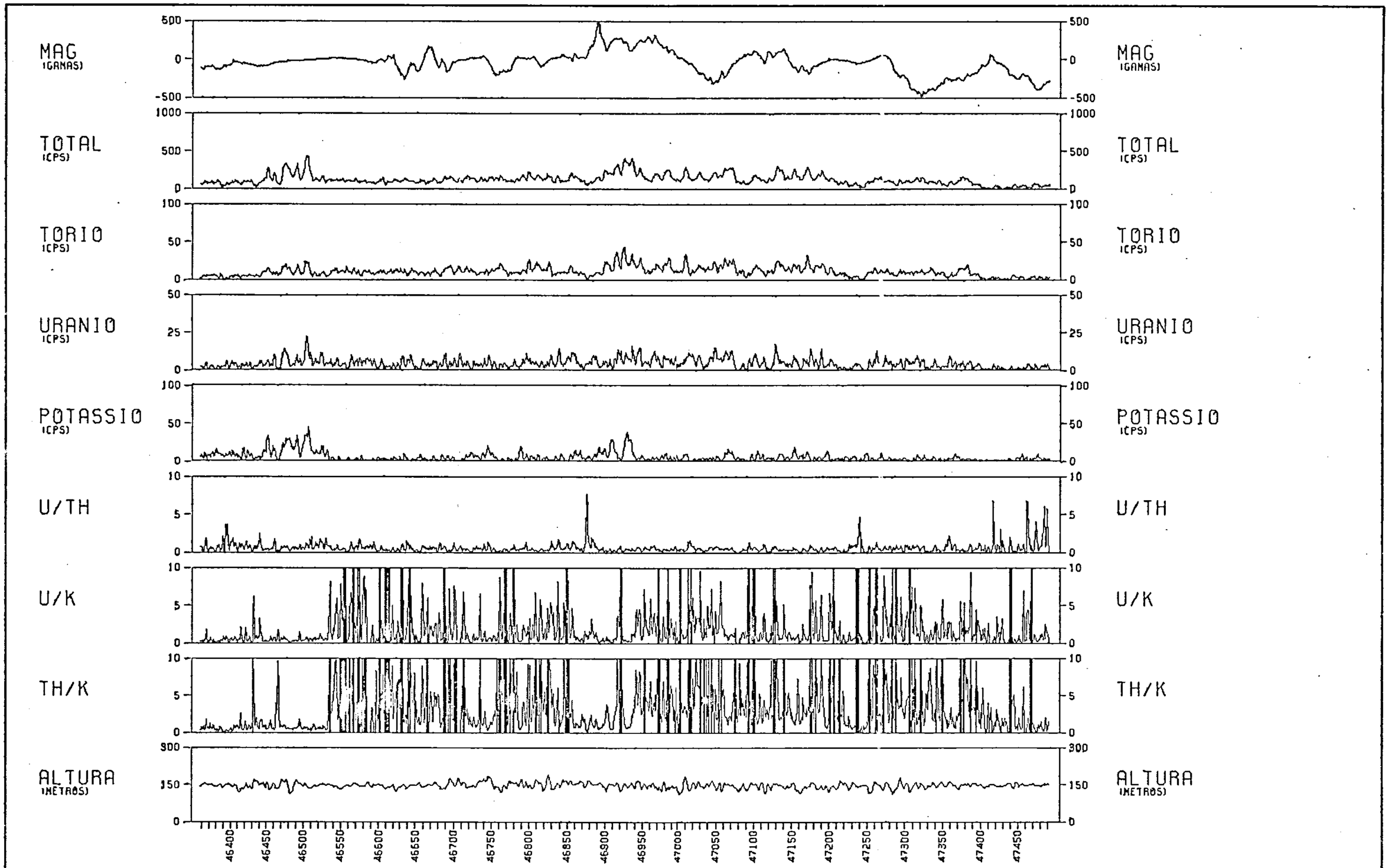

EXECUTADO POR:

ENCAL S/A

ENGENHEIROS CONSULTORES
E AEROLEVANTAMENTOS

ESCALA HORIZONTAL 1:500000

METROS 0 10000 20000 30000 40000 50000 METROS

COMPANHIA DE PESQUISA DE RECURSOS MINERAIS
PROJETO BAIXO SAO FRANCISCO
GRAFICO DE PERFIS EMPILHADOS
LINHA 1200 VOO 512 DATA 16/11/77

CPRM

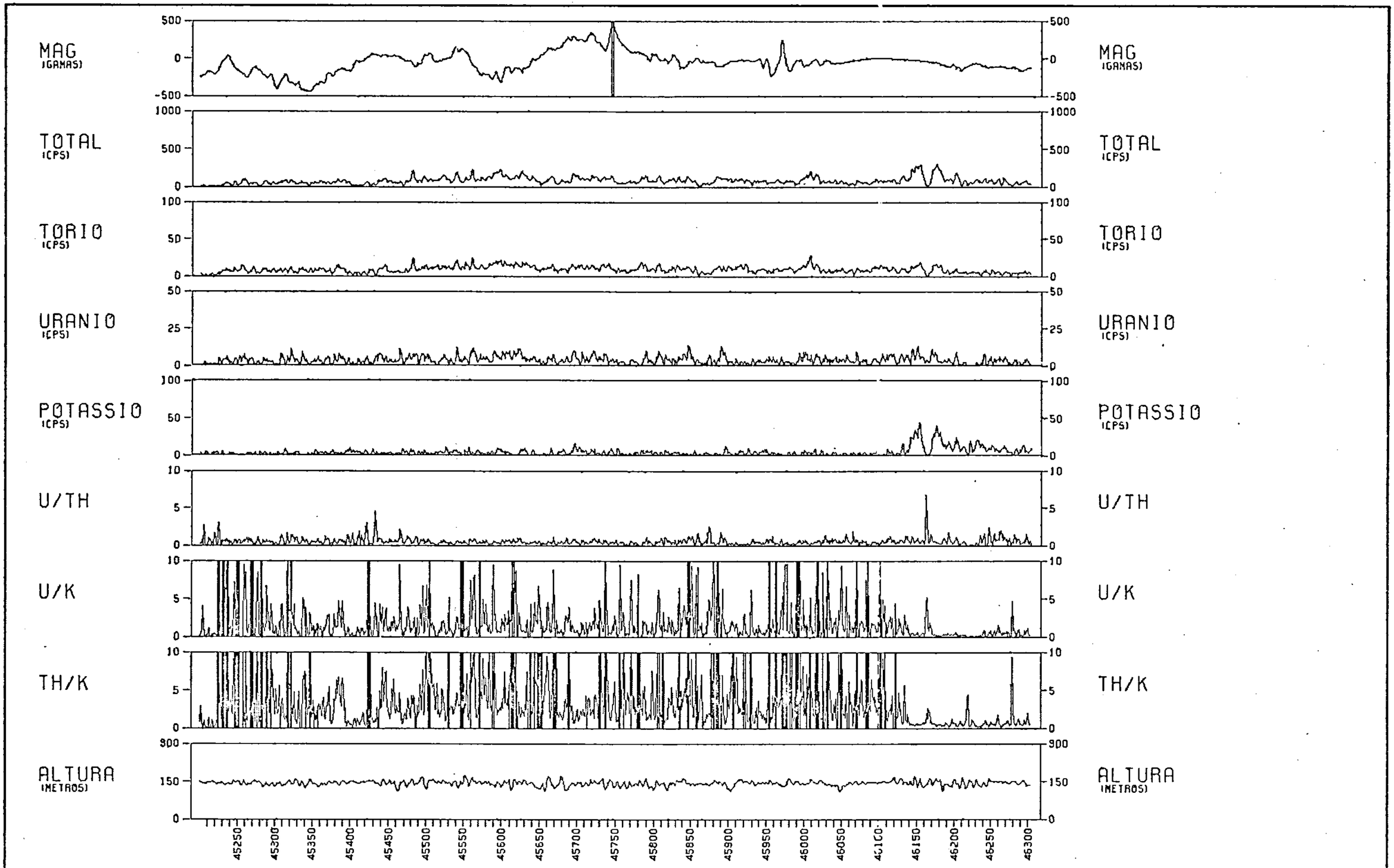

EXECUTADO POR:

ENCAL S/A

ENGENHEIROS CONSULTORES
E AEROLEVANTAMENTOS

ESCALA HORIZONTAL 1:500000

METROS 0 10000 20000 30000 40000 50000 METROS

COMPANHIA DE PESQUISA DE RECURSOS MINERAIS
PROJETO BAIXO SAO FRANCISCO
GRAFICO DE PERFIS EMPILHADOS
LINHA 1230 VOO 512 DATA 16/11/77

CPRM

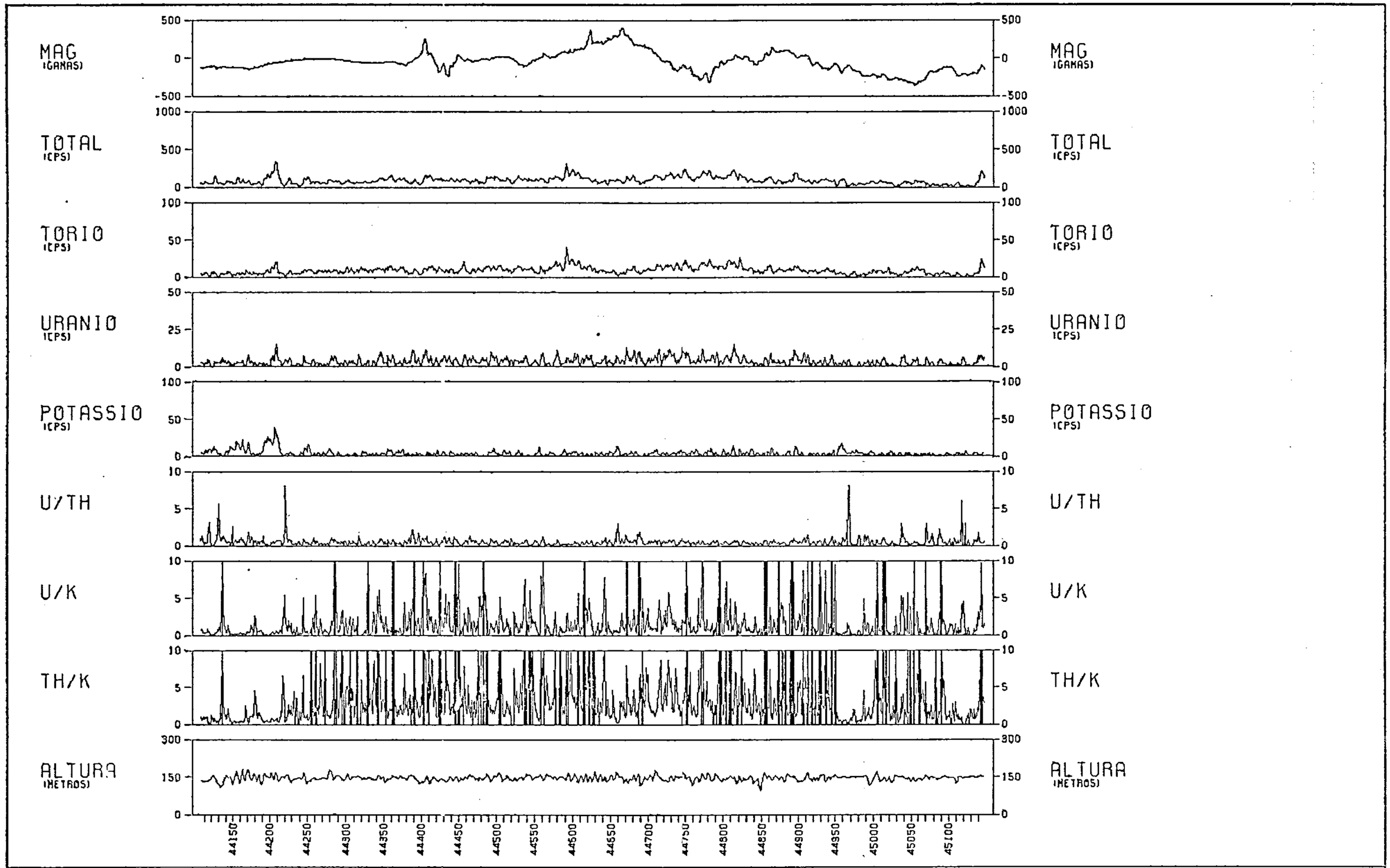

EXECUTADO POR:

ENCAL S/A

ENGENHEIROS CONSULTORES
E AEROLEVANTAMENTOS

ESCALA HORIZONTAL 1:500000

METROS 0 10000 20000 30000 40000 50000 METROS

COMPANHIA DE PESQUISA DE RECURSOS MINERAIS
PROJETO BAIXO SAO FRANCISCO
GRAFICO DE PERFIS EMPILHADOS
LINHA 1260 VOO 512 DATA 16/11/77

CPRM

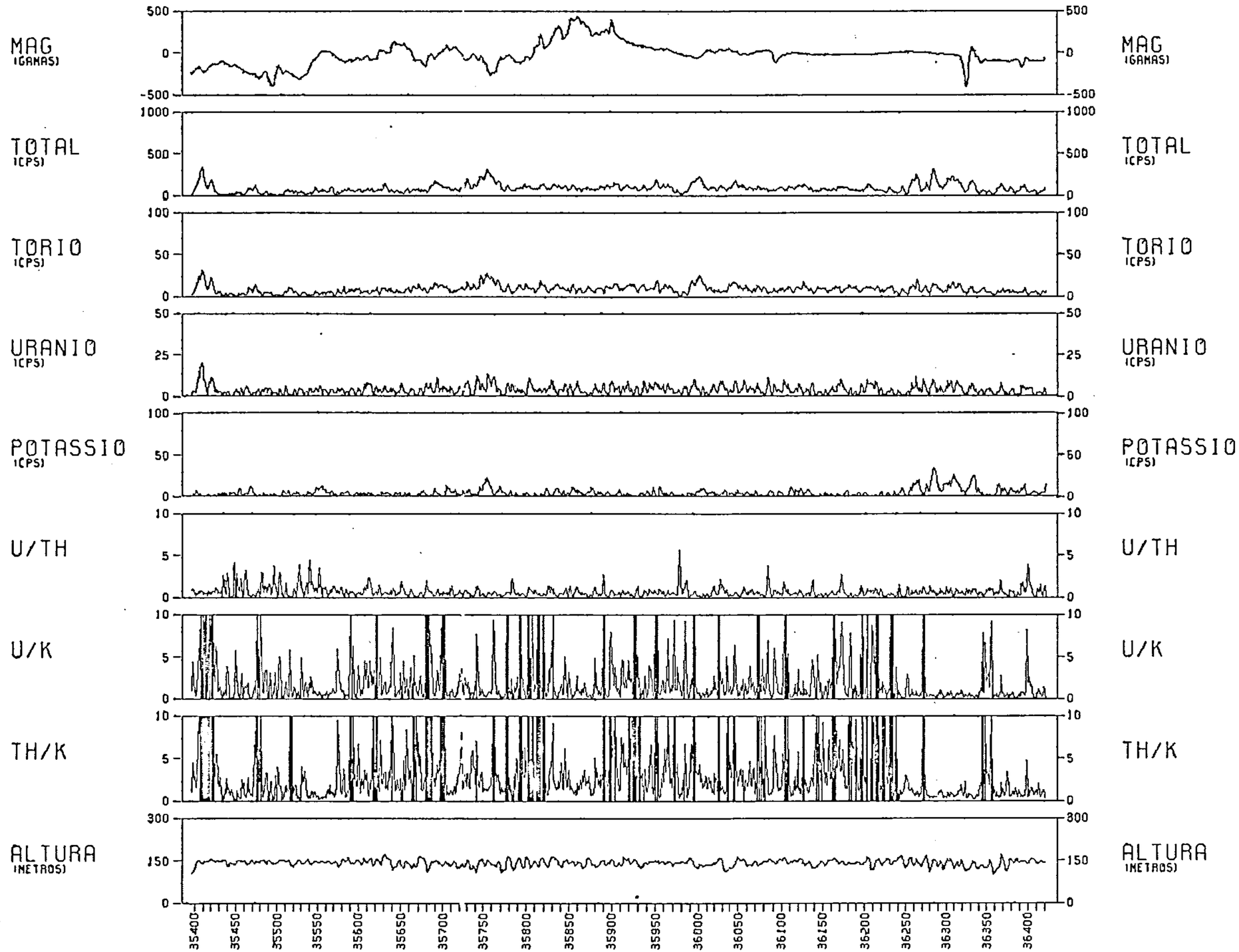

EXECUTADO POR:

ENCAL S/A

ENGENHEIROS CONSULTORES
E AEROLEVANTAMENTOS

ESCALA HORIZONTAL 1:500000

METROS 0 10000 20000 30000 40000 50000 METROS

COMPANHIA DE PESQUISA DE RECURSOS MINERAIS
PROJETO BAIXO SAO FRANCISCO
GRAFICO DE PERFIS EMPILHADOS
LINHA 1290 VOO 510 DATA 11/11/77

CPRM

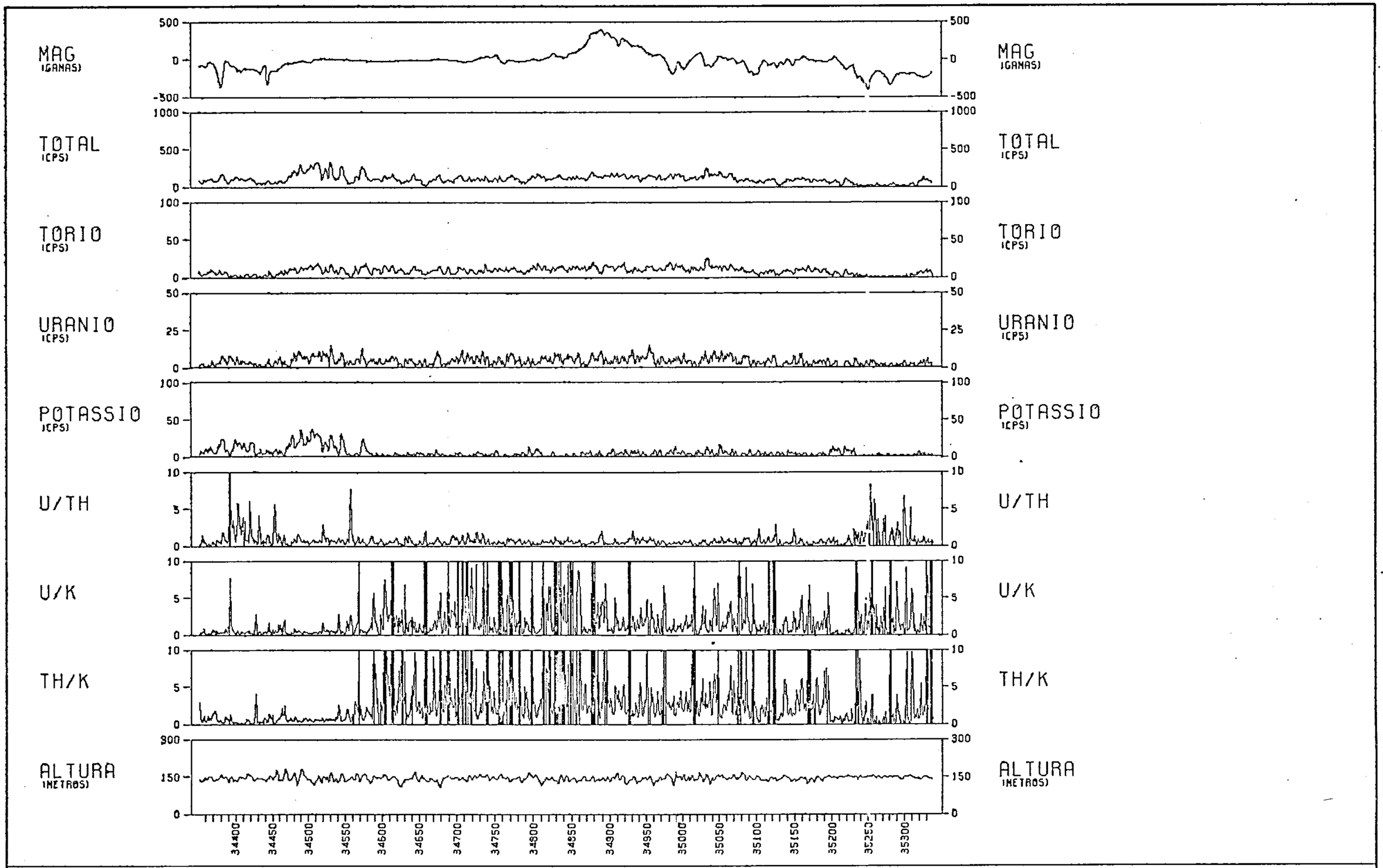

EXECUTADO POR:

ENCAL S/A

ENGENHEIROS CONSULTORES
E AEROLEVANTAMENTOS

ESCALA HORIZONTAL 1:500000

METROS 0 10000 20000 30000 40000 50000 METROS

COMPANHIA DE PESQUISA DE RECURSOS MINERAIS
PROJETO BAIXO SAO FRANCISCO
GRAFICO DE PERFIS EMPILHADOS
LINHA 1320 VOO 510 DATA 11/11/77

CPRM

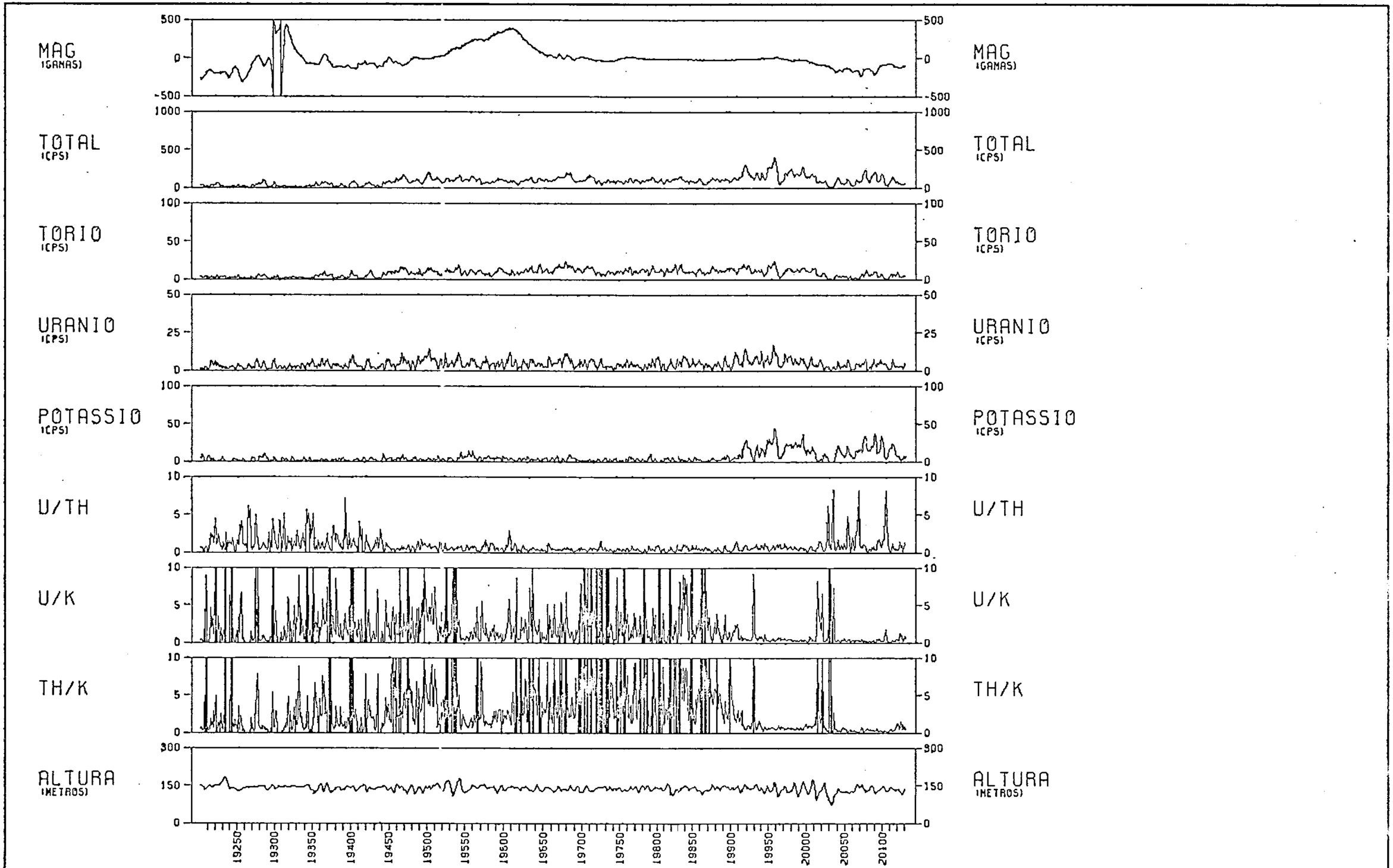

EXECUTADO POR:

ENCAL S/A

ENGENHEIROS CONSULTORES
E AEROLEVANTAMENTOS

ESCALA HORIZONTAL 1:500000

METROS 0 10000 20000 30000 40000 50000 METROS

COMPANHIA DE PESQUISA DE RECURSOS MINERAIS
PROJETO BAIXO SAO FRANCISCO
GRAFICO DE PERFIS EMPILHADOS
LINHA 1350 VOO 507 DATA 09/11/77

CPRM

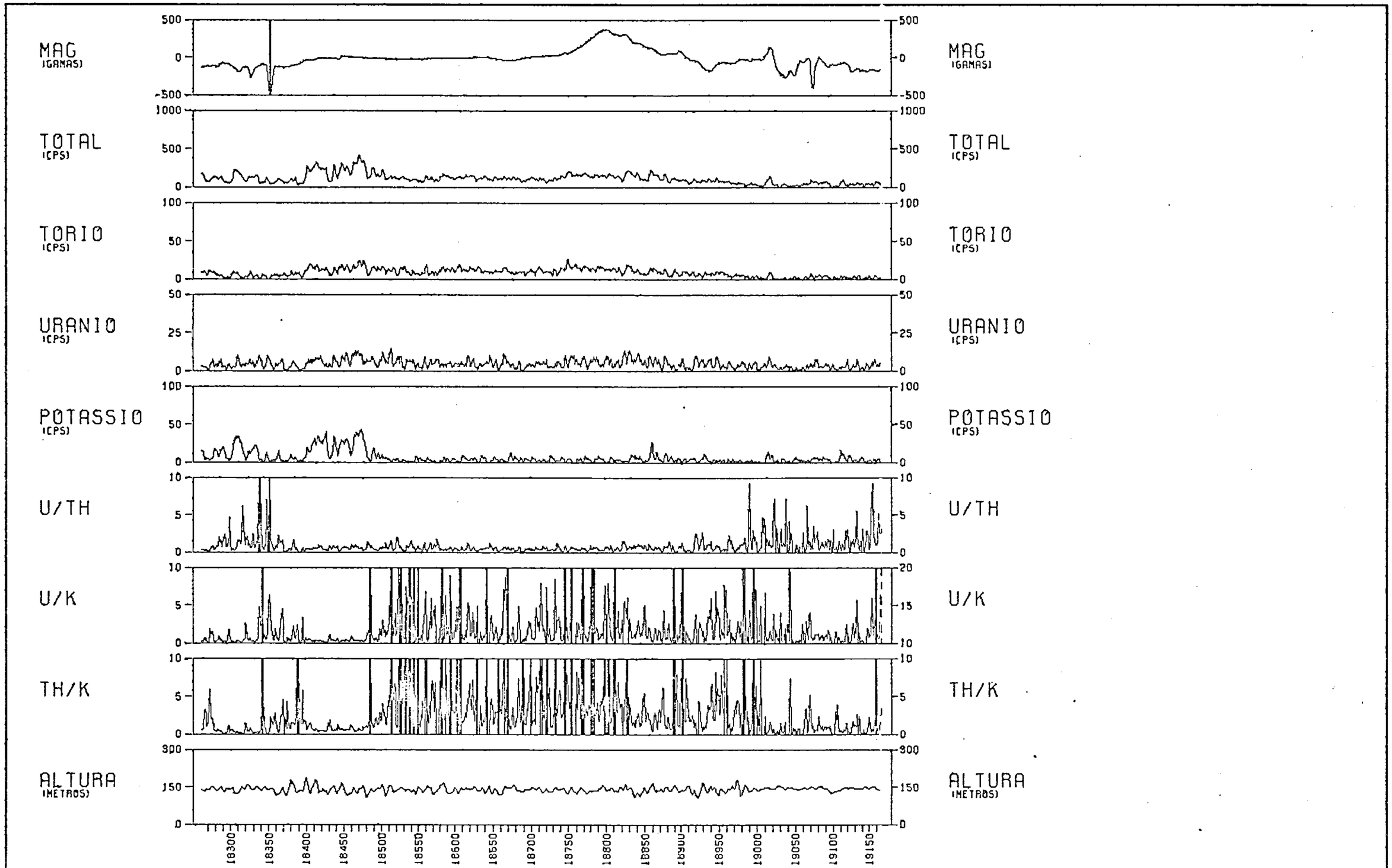

EXECUTADO POR:

ENCAL S/A

ENGENHEIROS CONSULTORES E AEROLEVANTAMENTOS

ESCALA HORIZONTAL 1:500000

METROS 0 10000 20000 30000 40000 50000 METROS

COMPANHIA DE PESQUISA DE RECURSOS MINERAIS

PROJETO BAIXO SAO FRANCISCO

GRAFICO DE PERFIS EMPILHADOS

LINHA 1380 VOO 507 DATA 09/11/77

CPRM

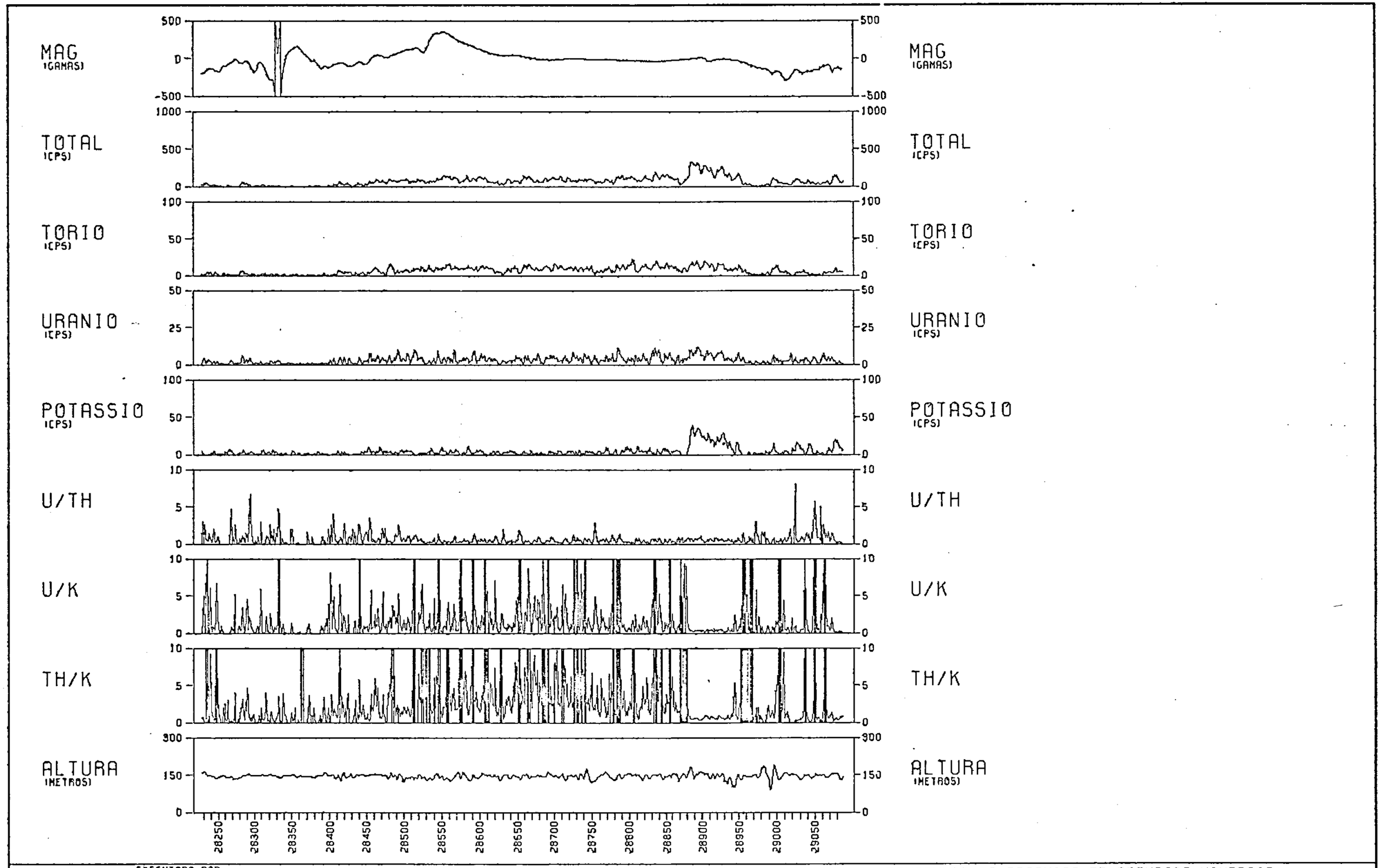

EXECUTADO POR:
ENCAL S/A
ENGENHEIROS CONSULTORES
E AEROLEVANTAMENTOS

ESCALA HORIZONTAL 1:500000

METROS 0 10000 20000 30000 40000 50000 METROS

COMPANHIA DE PESQUISA DE RECURSOS MINERAIS
PROJETO BAIXO SAO FRANCISCO
GRAFICO DE PERFIS EMPILHADOS
LINHA 1410 VOO 509 DATA 10/11/77

CPRM

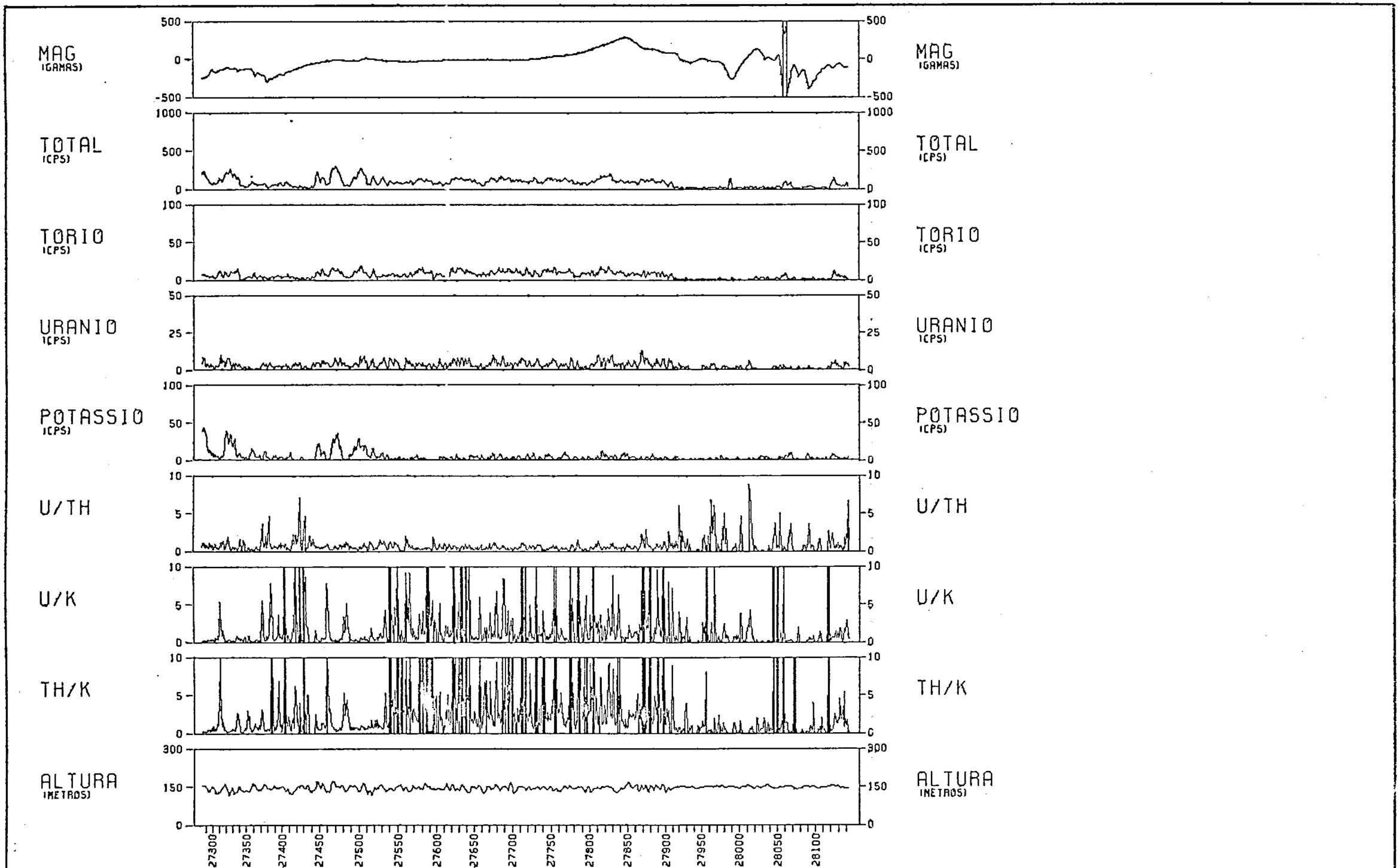

EXECUTADO POR:

ENCAL S/A

ENGENHEIROS CONSULTORES
E AEROLEVANTAMENTOS

ESCALA HORIZONTAL 1:500000

METROS 0 10000 20000 30000 40000 50000 METROS

COMPANHIA DE PESQUISA DE RECURSOS MINERAIS
PROJETO BAIXO SAO FRANCISCO
GRAFICO DE PERFIS EMPILHADOS
LINHA 1440 VOO 509 DATA 10/11/77

CPRM

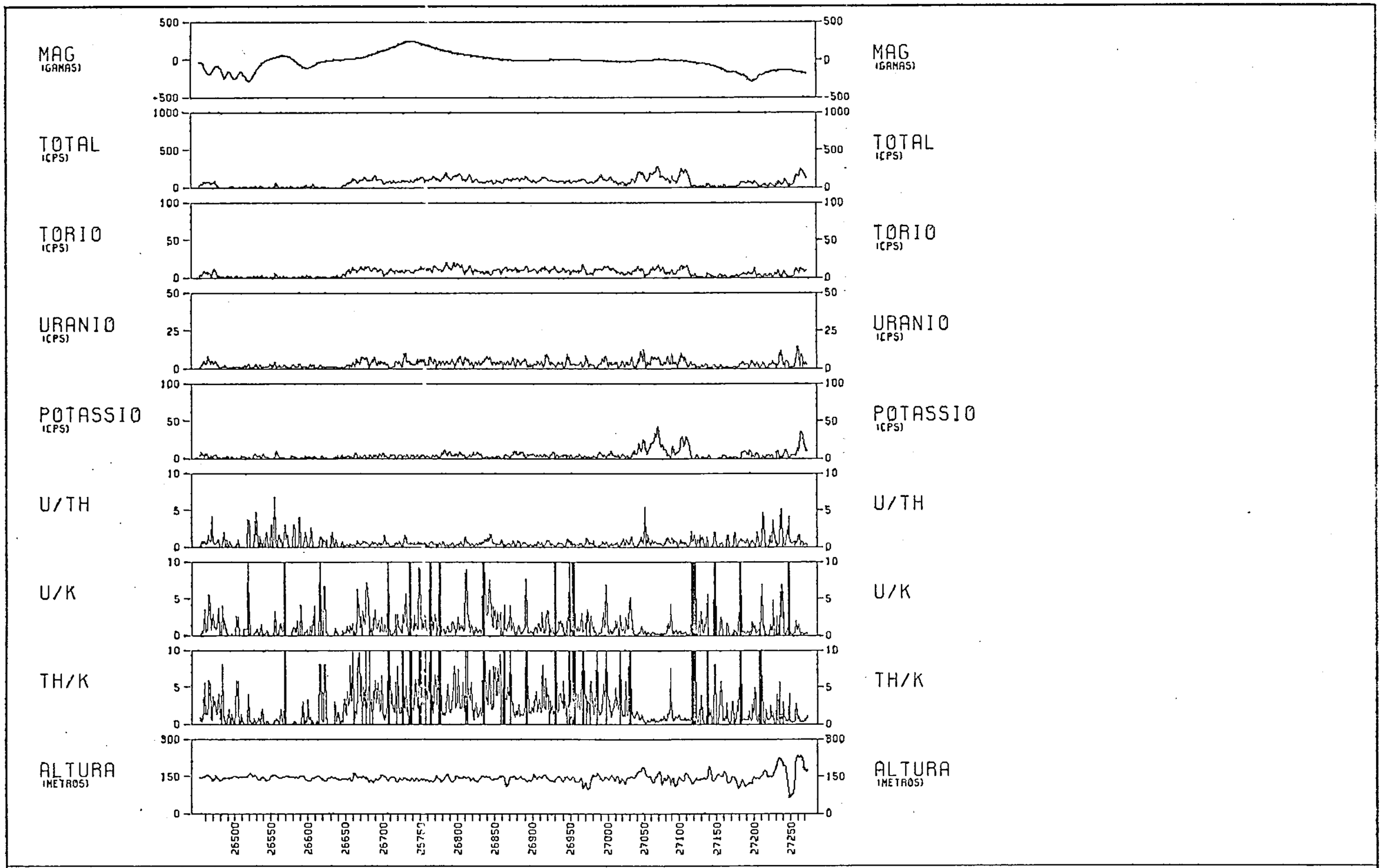

EXECUTADO POR:

ENCAL S/A

ENGENHEIROS CONSULTORES
E AEROLEVANTAMENTOS

ESCALA HORIZONTAL 1:500000

METROS 0 10000 20000 30000 40000 50000 METROS

COMPANHIA DE PESQUISA DE RECURSOS MINERAIS
PROJETO BAIXO SAO FRANCISCO
GRAFICO DE PERFIS EMPILHADOS
LINHA 1470 VOO 509 DATA 10/11/77

CPRM

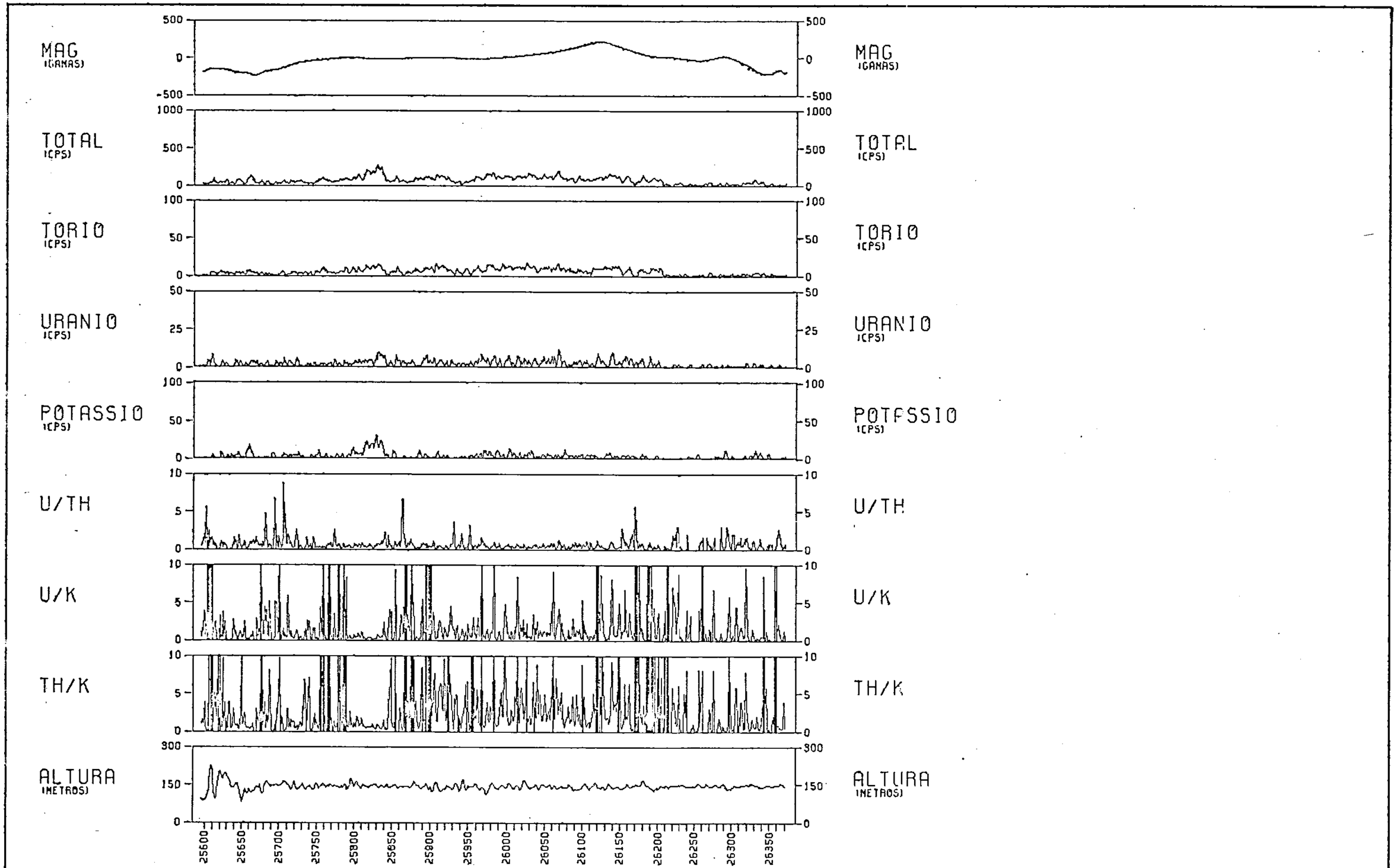

EXECUTADO POR:

ENCAL S/A

ENGENHEIROS CONSULTORES
E AEROLEVANTAMENTOS

ESCALA HORIZONTAL 1:500000

METROS 0 10000 20000 30000 40000 50000 METROS

COMPANHIA DE PESQUISA DE RECURSOS MINERAIS
PROJETO BAIXO SAO FRANCISCO
GRAFICO DE PERFIS EMPILHADOS
LINHA 1500 VOO 509 DATA 10/11/77

CPRM

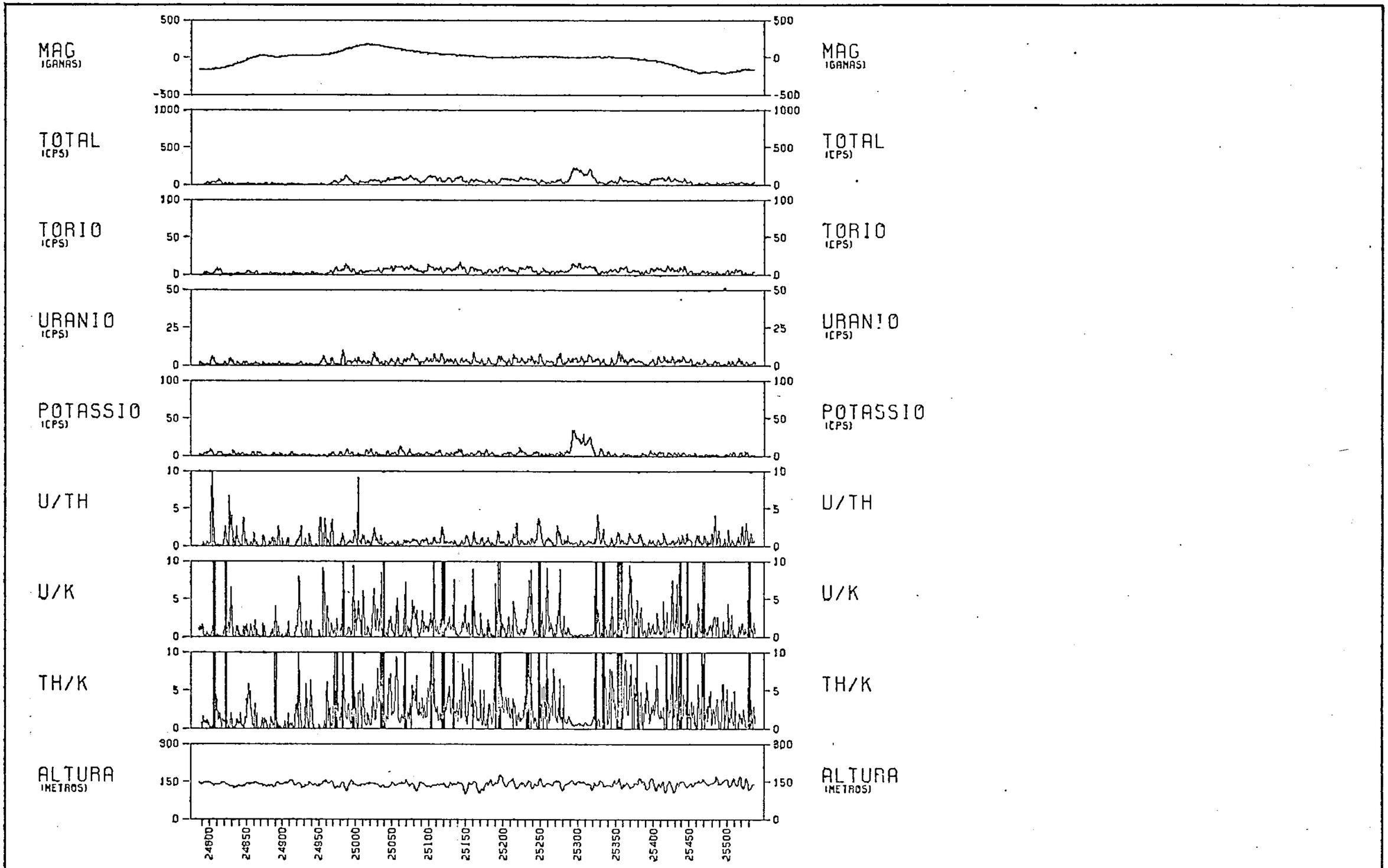

EXECUTADO POR:
ENCAL S/A
ENGENHEIROS CONSULTORES
E AEROLEVANTAMENTOS

ESCALA HORIZONTAL 1:500000

METROS 0 10000 20000 30000 40000 50000 METROS

COMPANHIA DE PESQUISA DE RECURSOS MINERAIS
PROJETO BAIXO SAO FRANCISCO
GRAFICO DE PERFIS EMPILHADOS
LINHA 1530 VOO 509 DATA 10/11/77

CPRM

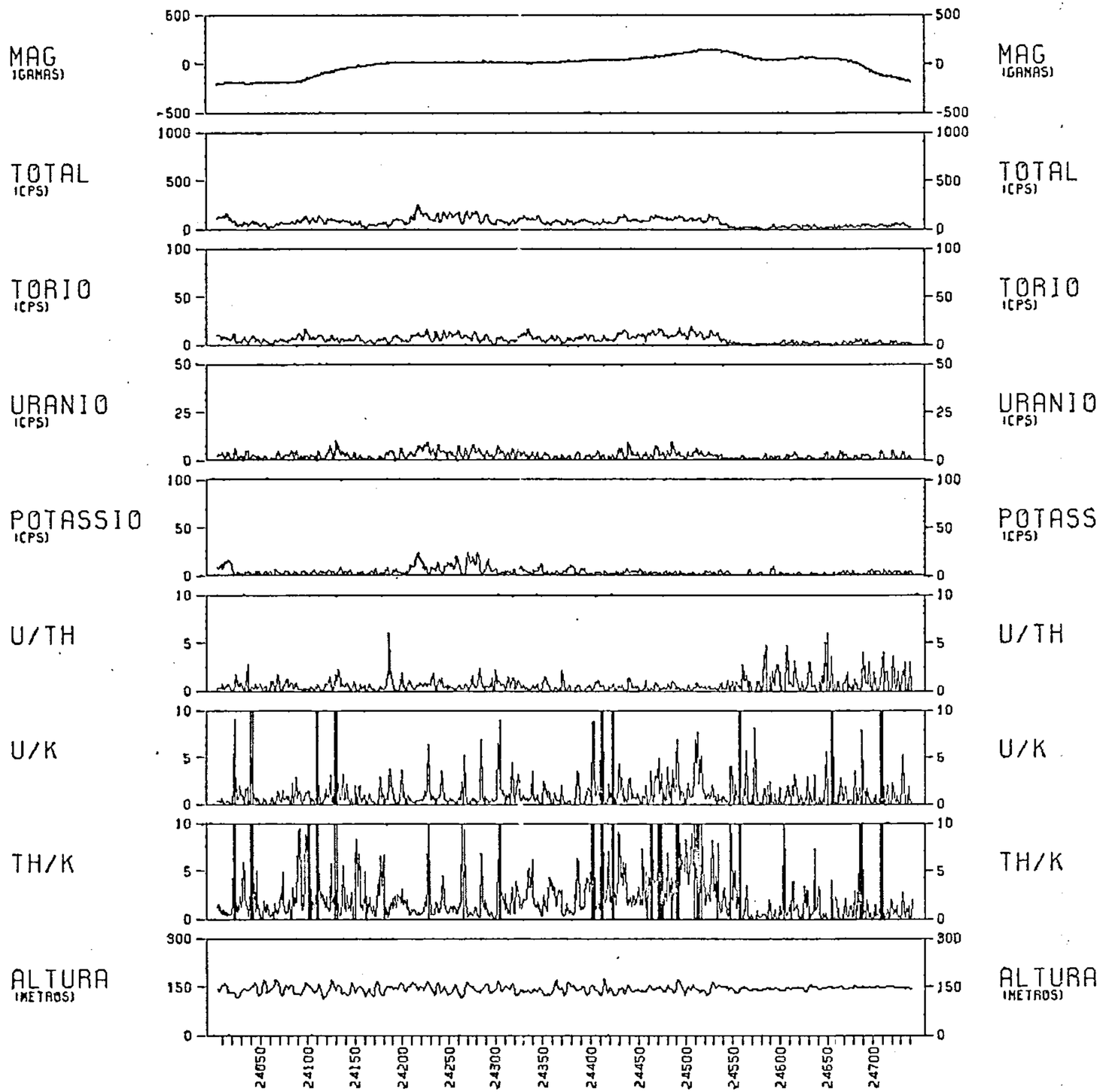

EXECUTADO POR:
ENCAL S/A
ENGENHEIROS CONSULTORES
E AEROLEVANTAMENTOS

ESCALA HORIZONTAL 1:500000

METROS 0 10000 20000 30000 40000 50000 METROS

COMPANHIA DE PESQUISA DE RECURSOS MINERAIS
PROJETO BAIXO SAO FRANCISCO
GRAFICO DE PERFIS EMPILHADOS
LINHA 1560 VOO 509 DATA 10/11/77

CPRM

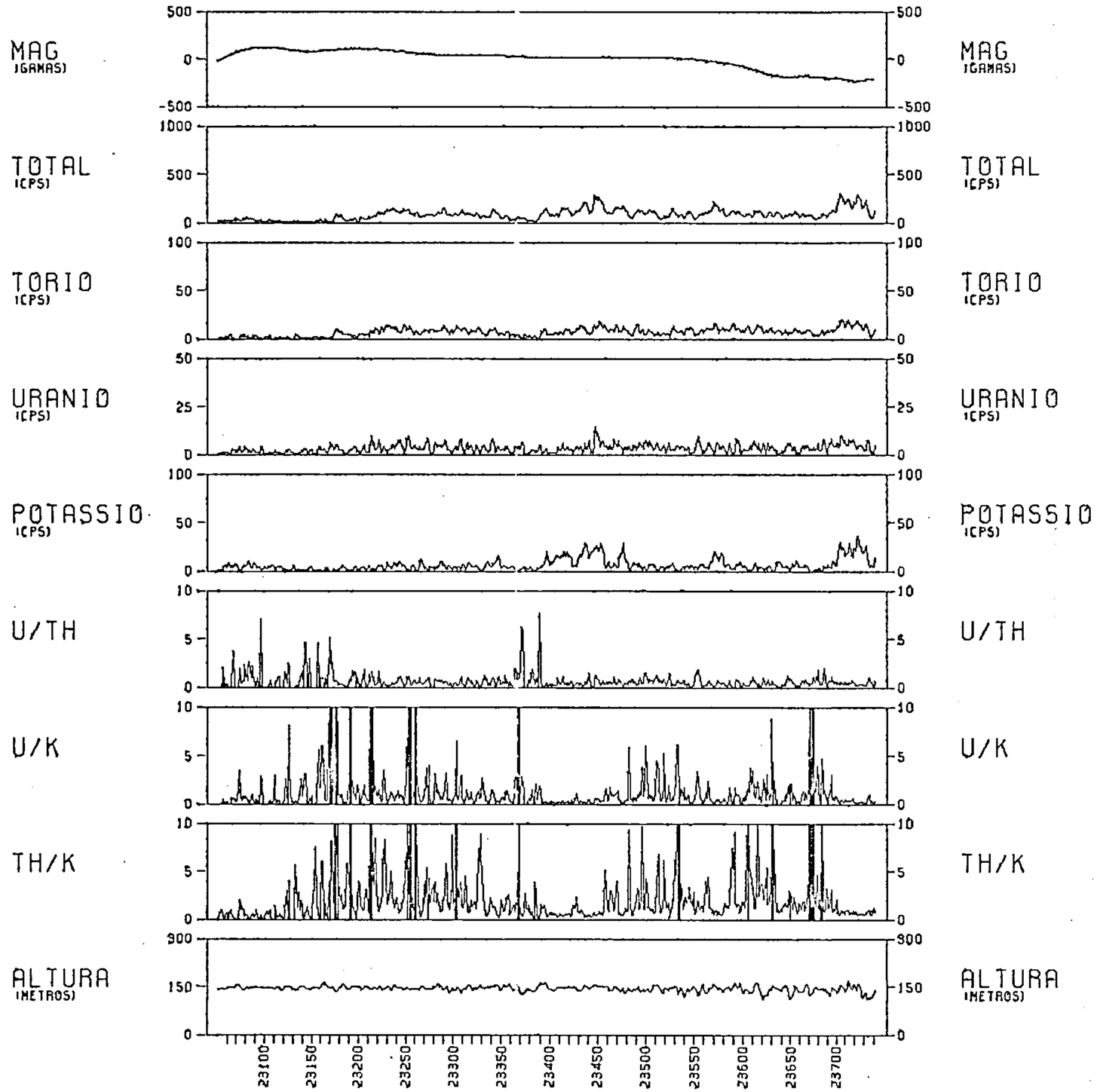

EXECUTADO POR:

ENCAL S/A

ENGENHEIROS CONSULTORES
E AEROLEVANTAMENTOS

ESCALA HORIZONTAL 1:500000

METROS 0 10000 20000 30000 40000 50000 METROS

COMPANHIA DE PESQUISA DE RECURSOS MINERAIS
PROJETO BAIXO SAO FRANCISCO
GRAFICO DE PERFIS EMPILHADOS
LINHA 1590 VOO 508 DATA 10/11/77

CPRM

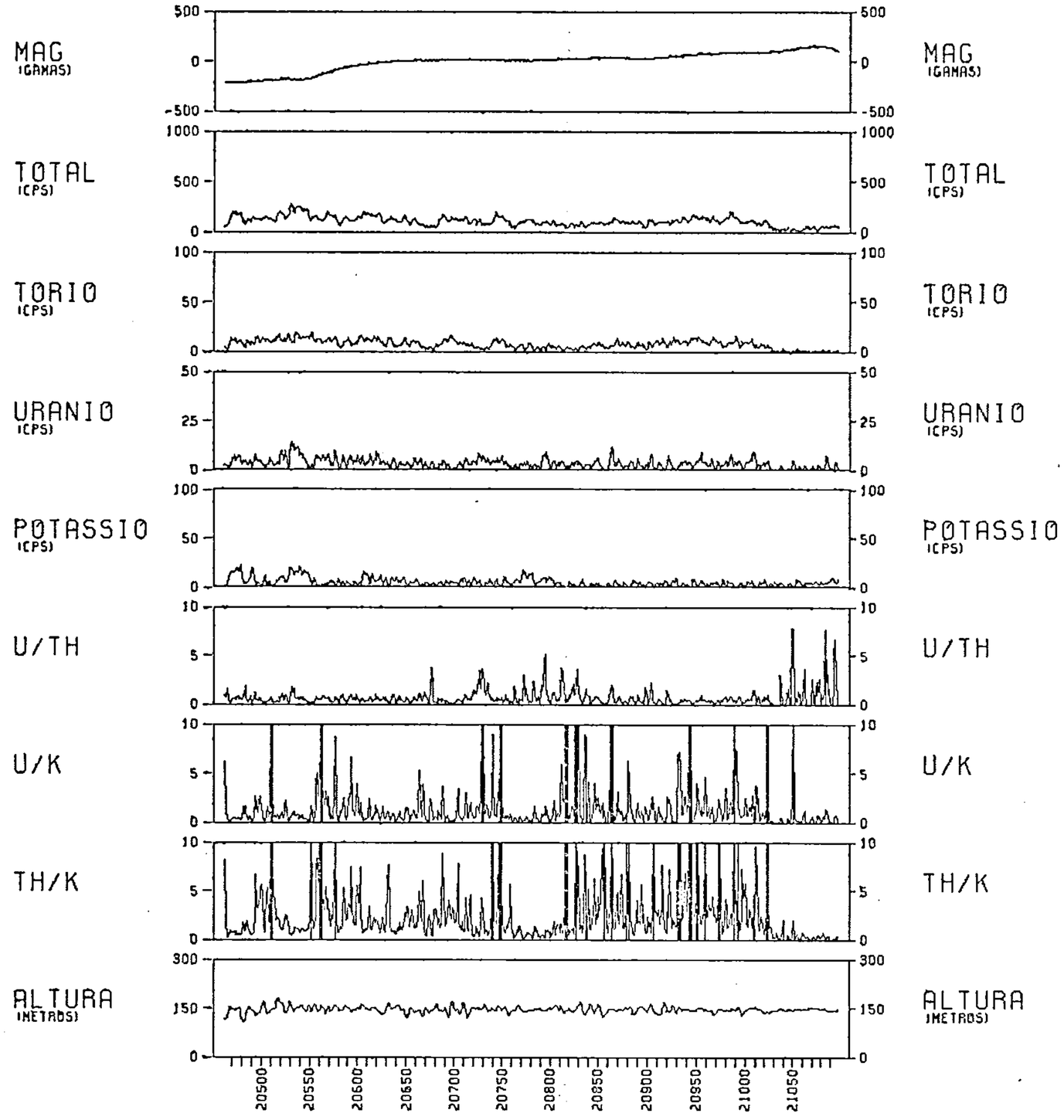

EXECUTADO POR:

ENCAL S/A

ENGENHEIROS CONSULTORES
E AEROLEVANTAMENTOS

ESCALA HORIZONTAL 1:500000

METROS 0 10000 20000 30000 40000 50000 METROS

COMPANHIA DE PESQUISA DE RECURSOS MINERAIS
PROJETO BAIXO SAO FRANCISCO
GRAFICO DE PERFIS EMPILHADOS
LINHA 1620 VOO 508 DATA 10/11/77

CPRM

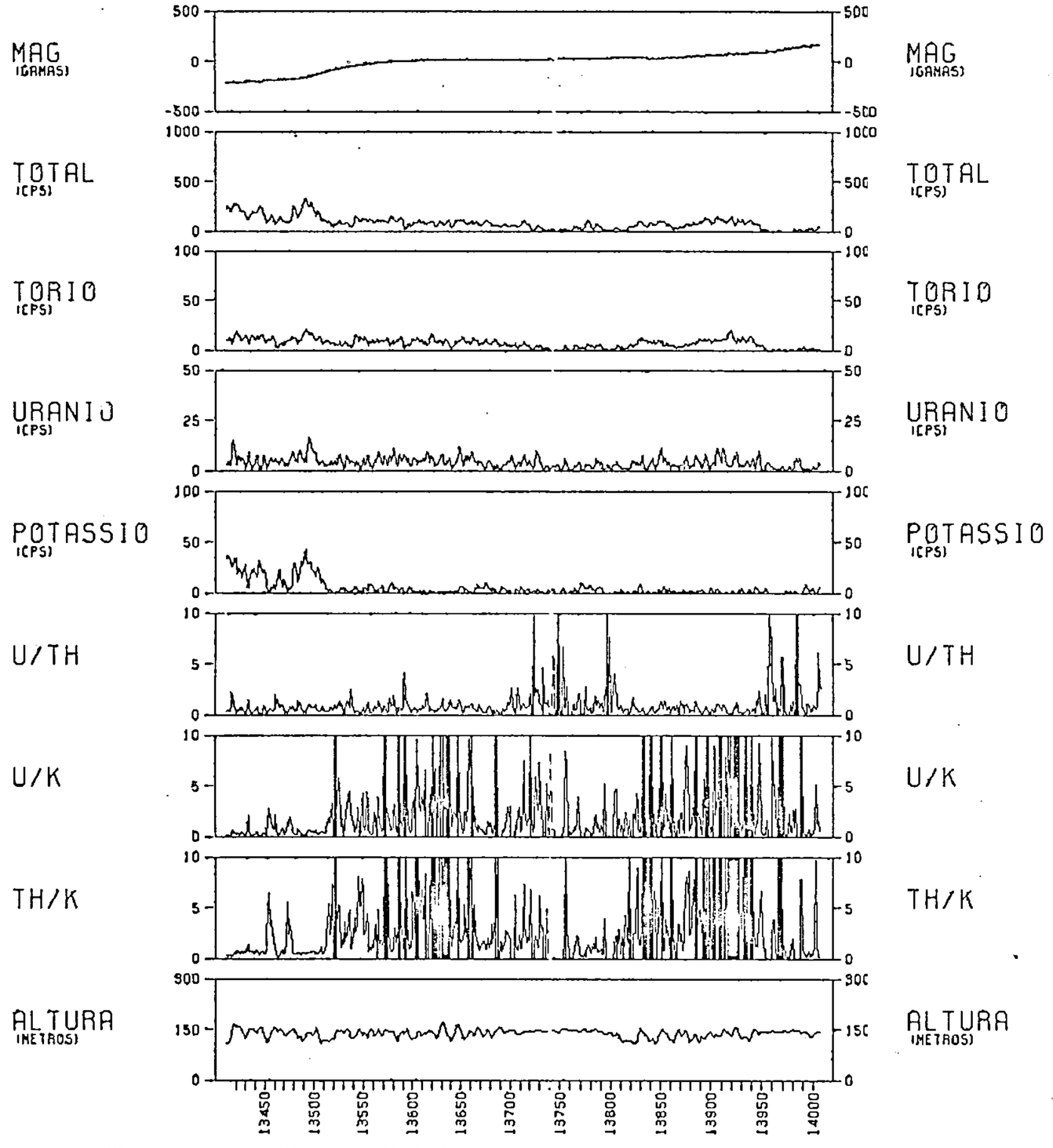

EXECUTADO POR:

ENCAL S/A

ENGENHEIROS CONSULTORES
E AEROLEVANTAMENTOS

ESCALA HORIZONTAL 1:500000

METROS 0 10000 20000 30000 40000 50000 METROS

COMPANHIA DE PESQUISA DE RECURSOS MINERAIS
PROJETO BAIXO SAO FRANCISCO
GRAFICO DE PERFIS EMPILHADOS
LINHA 1650 VOO 504 DATA 07/11/77

CPRM

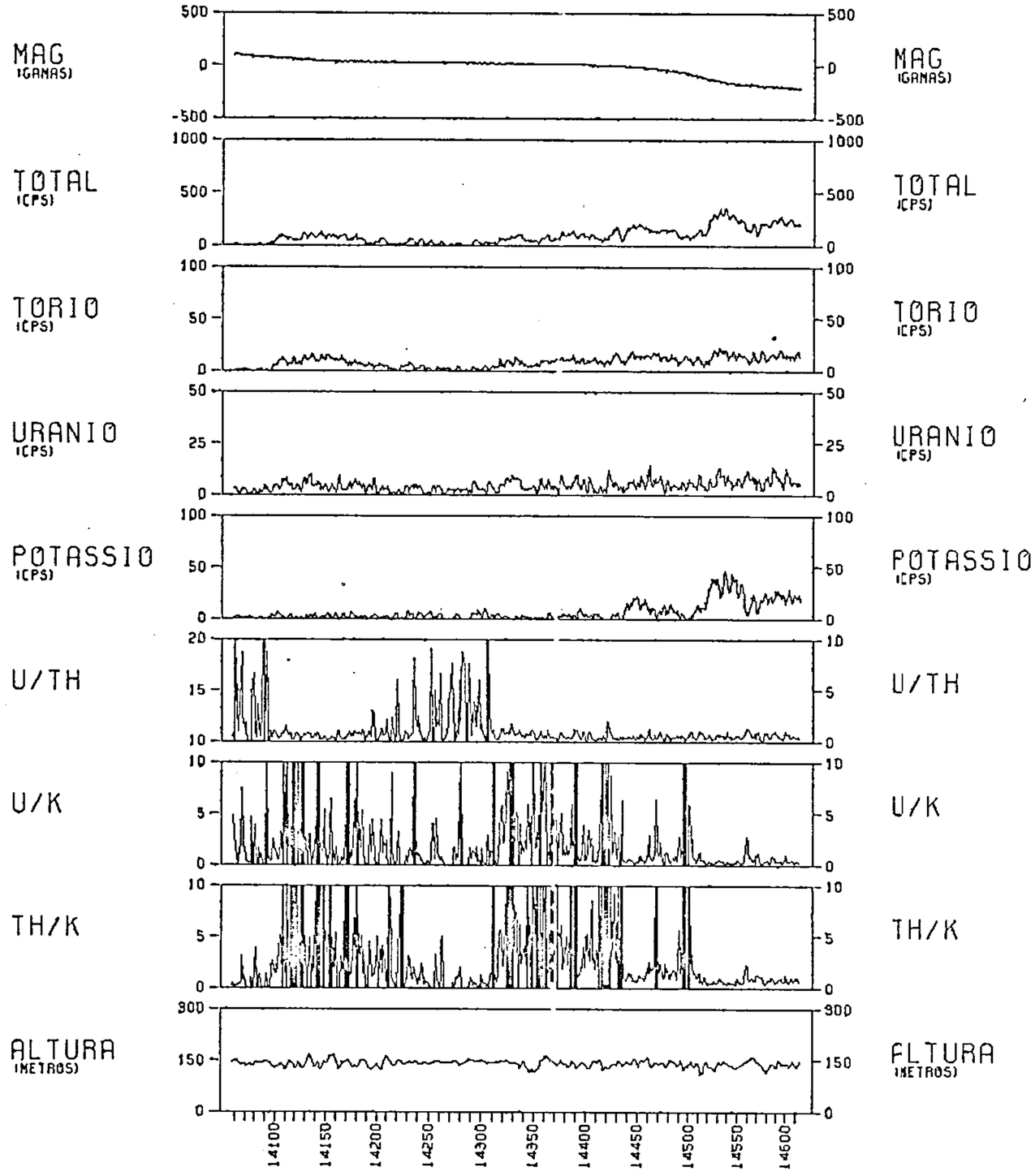

EXECUTADO POR:

ENCAL S/A

ENGENHEIROS CONSULTORES
E AEROLEVANTAMENTOS

ESCALA HORIZONTAL 1:500000

METROS 0 10000 20000 30000 40000 50000 METROS

COMPANHIA DE PESQUISA DE RECURSOS MINERAIS
PROJETO BAIXO SAO FRANCISCO
GRAFICO DE PERFIS EMPILHADOS
LINHA 1680 VOO 504 DATA 07/11/77

CPRM

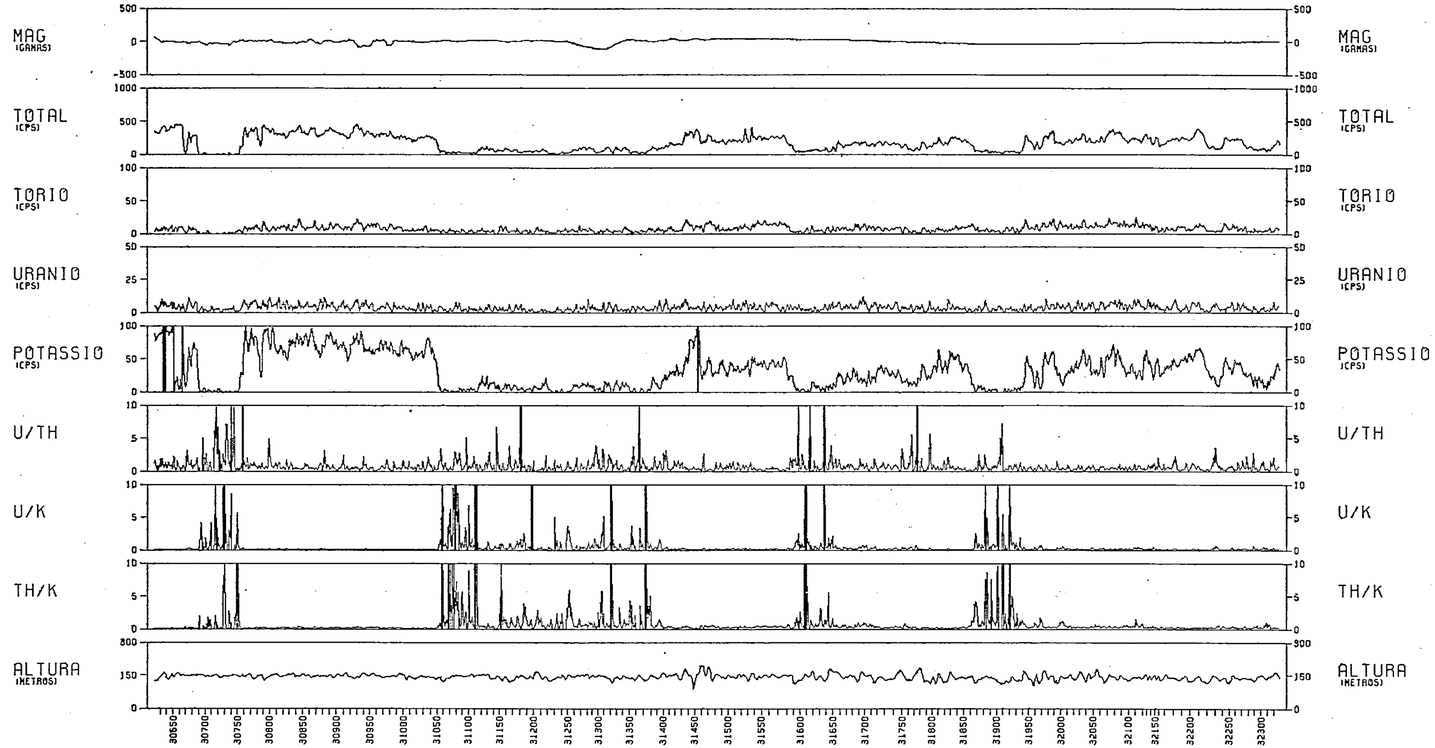

EXECUTADO POR:
ENCAL S/A
ENGENHEIROS CONSULTORES
E AEROLEVANTAMENTOS

ESCALA HORIZONTAL 1:500000

METROS 0 10000 20000 30000 40000 50000 METROS

COMPANHIA DE PESQUISA DE RECURSOS MINERAIS
PROJETO BAIXO SAO FRANCISCO
GRAFICO DE PERFIS EMPILHADOS
LINHA 2007 VOO 046 DATA 09/01/78

CPRM

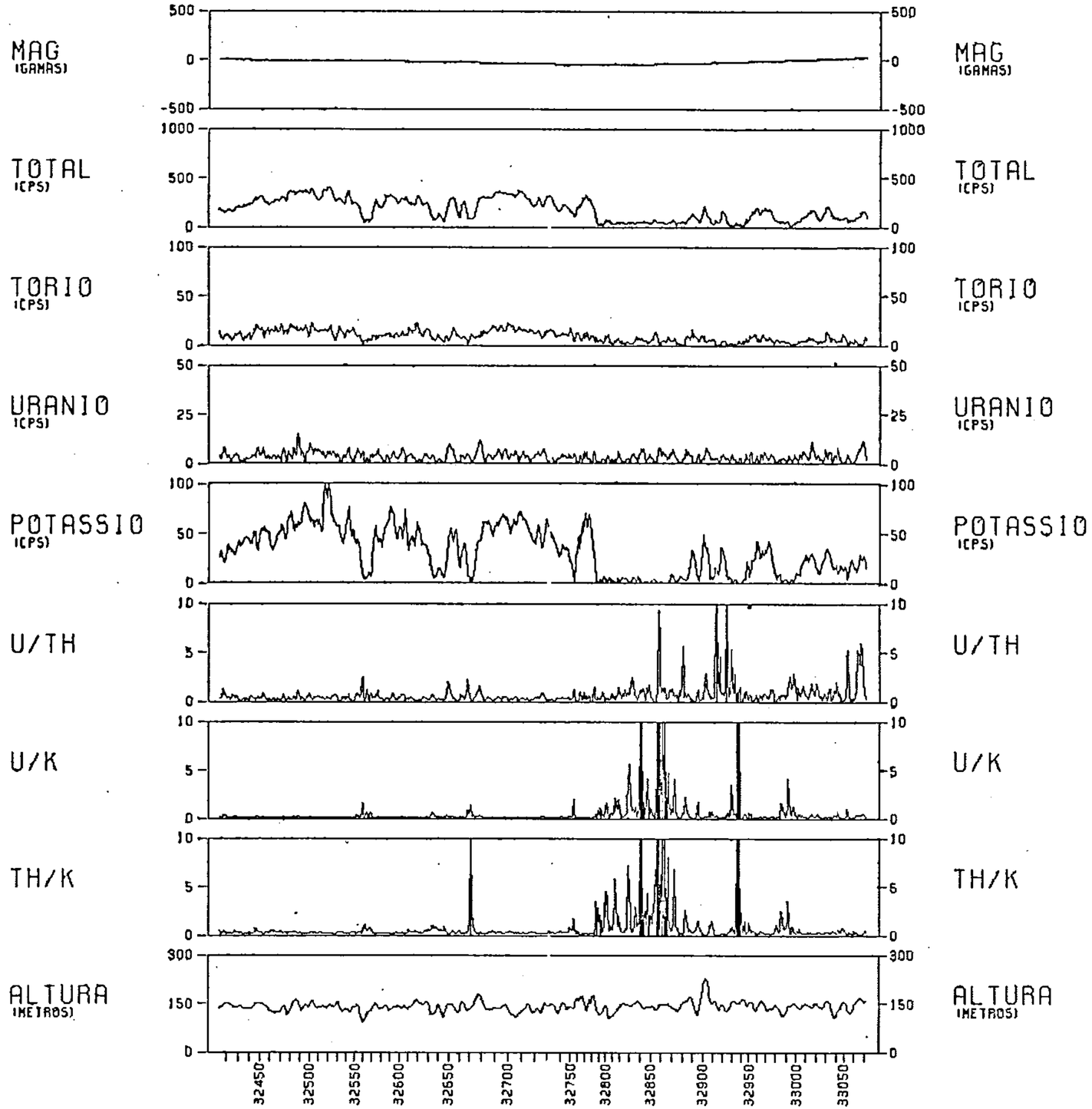

EXECUTADO POR:

ENCAL S/A

ENGENHEIROS CONSULTORES
E AEROLEVANTAMENTOS

ESCALA HORIZONTAL 1:500000

METROS 0 10000 20000 30000 40000 50000 METROS

COMPANHIA DE PESQUISA DE RECURSOS MINERAIS
PROJETO BAIXO SAO FRANCISCO
GRAFICO DE PERFIS EMPILHADOS
LINHA 2030 VOO 046 DATA 09/01/78

CPRM

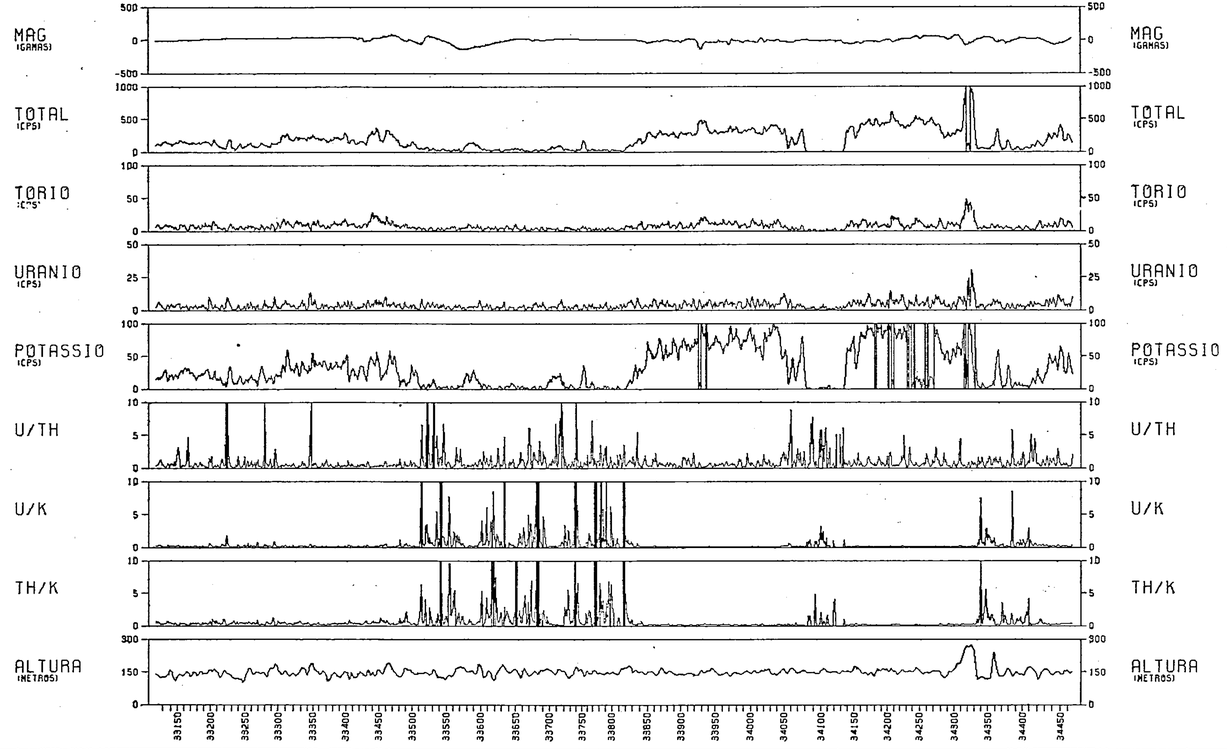

EXECUTADO POR:
ENCAL S/A
ENGENHEIROS CONSULTORES
E AEROLEVANTAMENTOS

ESCALA HORIZONTAL 1:500000

METROS 0 10000 20000 30000 40000 50000 METROS

COMPANHIA DE PESQUISA DE RECURSOS MINERAIS
PROJETO BAIXO SAO FRANCISCO
GRAFICO DE PERFIS EMPILHADOS
LINHA 2037 VOO 046 DATA 09/01/78

CPRM

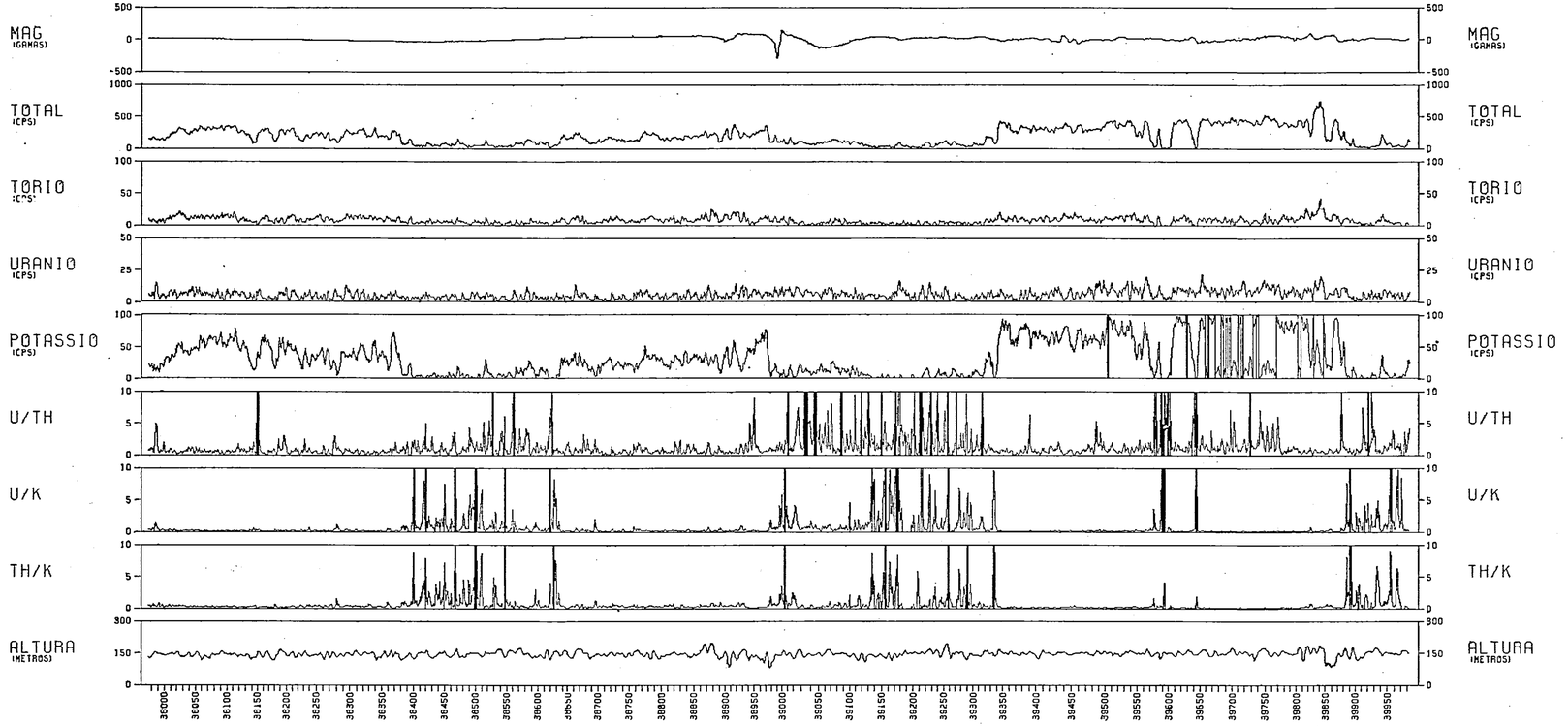

EXECUTADO POR:
ENCAL S/A
ENGENHEIROS CONSULTORES
E AEROLEVANTAMENTOS

ESCALA HORIZONTAL 1:500000

METROS 0 10000 20000 30000 40000 50000 METROS

COMPANHIA DE PESQUISA DE RECURSOS MINERAIS
PROJETO BAIXO SAO FRANCISCO
GRAFICO DE PERFIS EMPILHADOS
LINHA 2060 VOO 047 DATA 10/01/78

CPRM

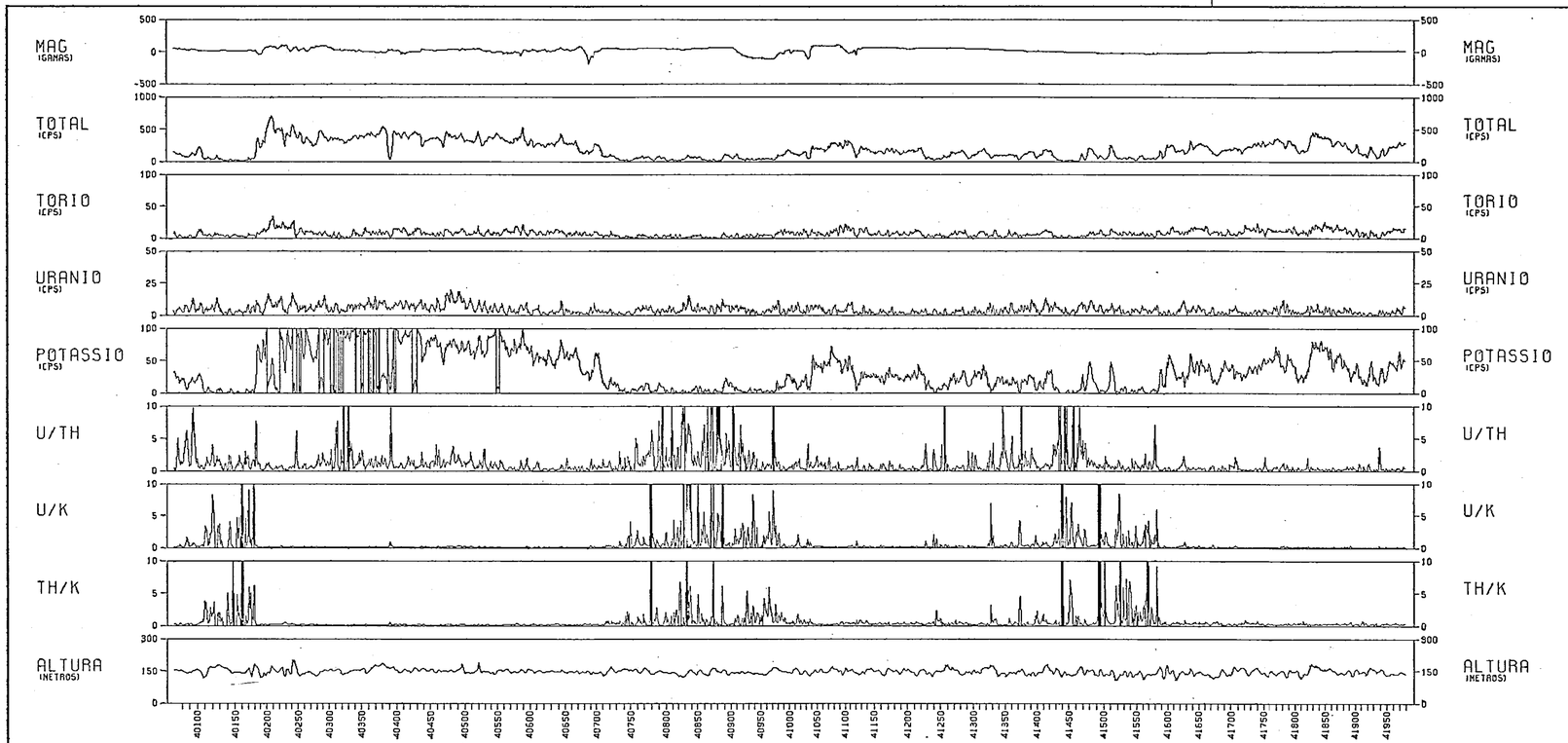

EXECUTADO POR:
ENCAL S/A
ENGENHEIROS CONSULTORES
E AEROLEVANTAMENTOS

ESCALA HORIZONTAL 1:500000

METROS 0 10000 20000 30000 40000 50000 METROS

COMPANHIA DE PESQUISA DE RECURSOS MINERAIS
PROJETO BAIXO SAO FRANCISCO
GRAFICO DE PERFIS EMPILHADOS
LINHA 2090 VOO 047 DATA 10/01/78

CPRM

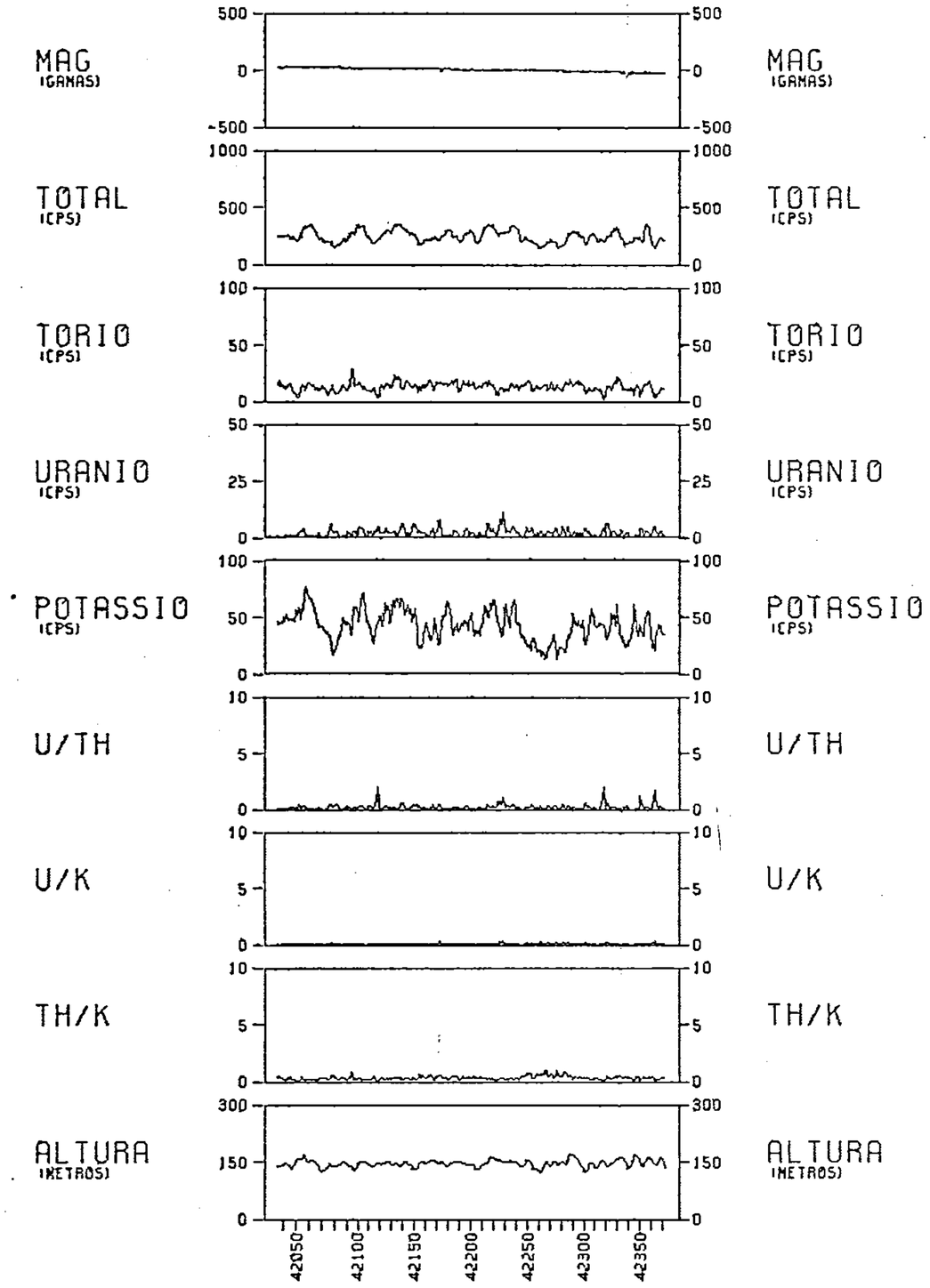

EXECUTADO POR:

ENCAL S/A

ENGENHEIROS CONSULTORES
E AEROLEVANTAMENTOS

ESCALA HORIZONTAL 1:500000

METROS 0 10000 20000 30000 40000 50000 METROS

COMPANHIA DE PESQUISA DE RECURSOS MINERAIS
PROJETO BAIXO SAO FRANCISCO
GRAFICO DE PERFIS EMPILHADOS
LINHA 2120 VOO 047 DATA 10/01/78

CPRM

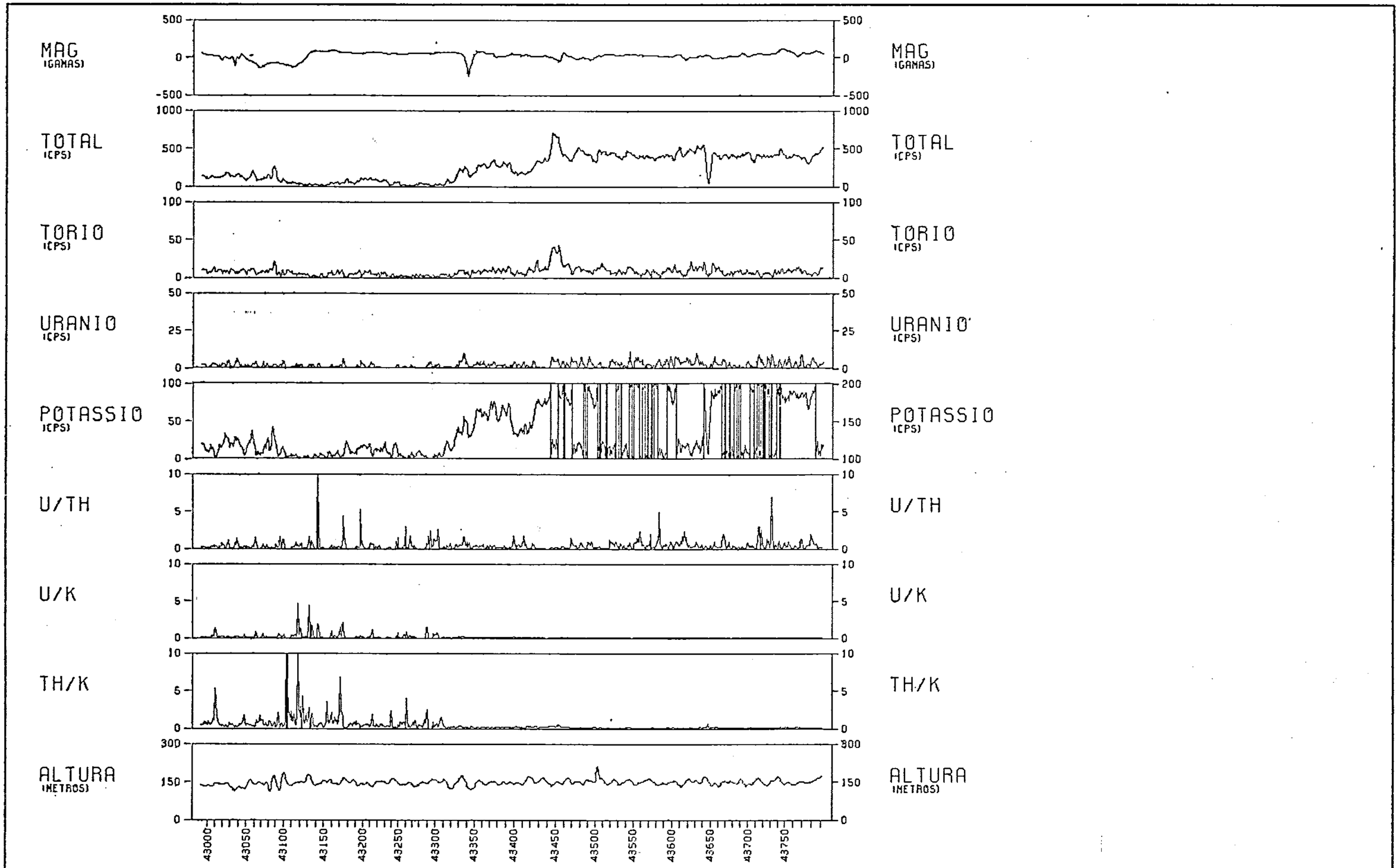

EXECUTADO POR:
ENCAL S/A
ENGENHEIROS CONSULTORES
E AEROLEVANTAMENTOS

ESCALA HORIZONTAL 1:500000

METROS 0 10000 20000 30000 40000 50000 METROS

COMPANHIA DE PESQUISA DE RECURSOS MINERAIS
PROJETO BAIXO SAO FRANCISCO
GRAFICO DE PERFIS EMPILHADOS
LINHA 2121 VOO 047 DATA 10/01/78

CPRM

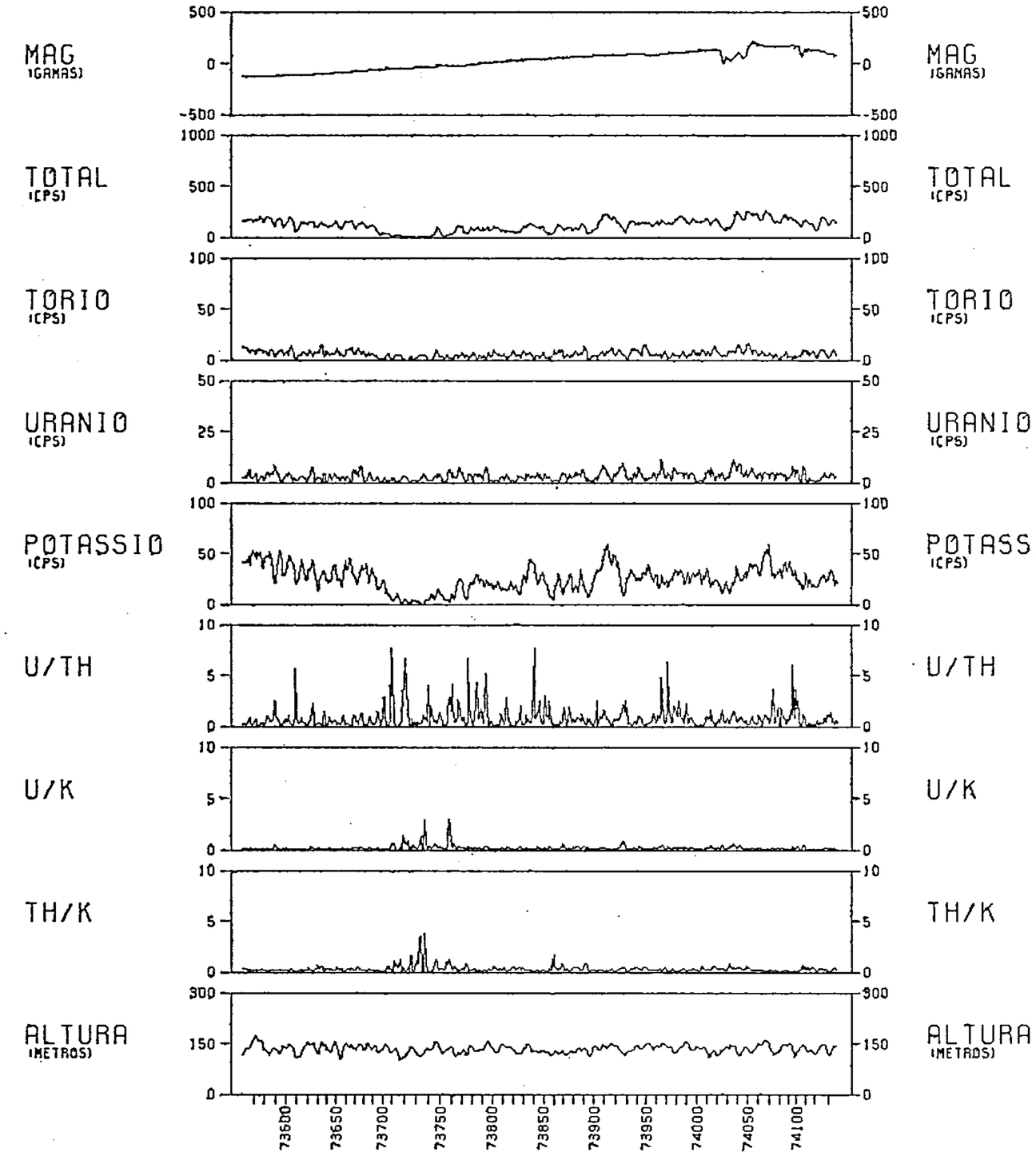

EXECUTADO POR:

ENCAL S/A

ENGENHEIROS CONSULTORES
E AEROLEVANTAMENTOS

ESCALA HORIZONTAL 1:500000

METROS 0 10000 20000 30000 40000 50000 METROS

COMPANHIA DE PESQUISA DE RECURSOS MINERAIS
PROJETO BAIXO SAO FRANCISCO
GRAFICO DE PERFIS EMPILHADOS
LINHA 2124 VOO 058 DATA 21/01/78

CPRM

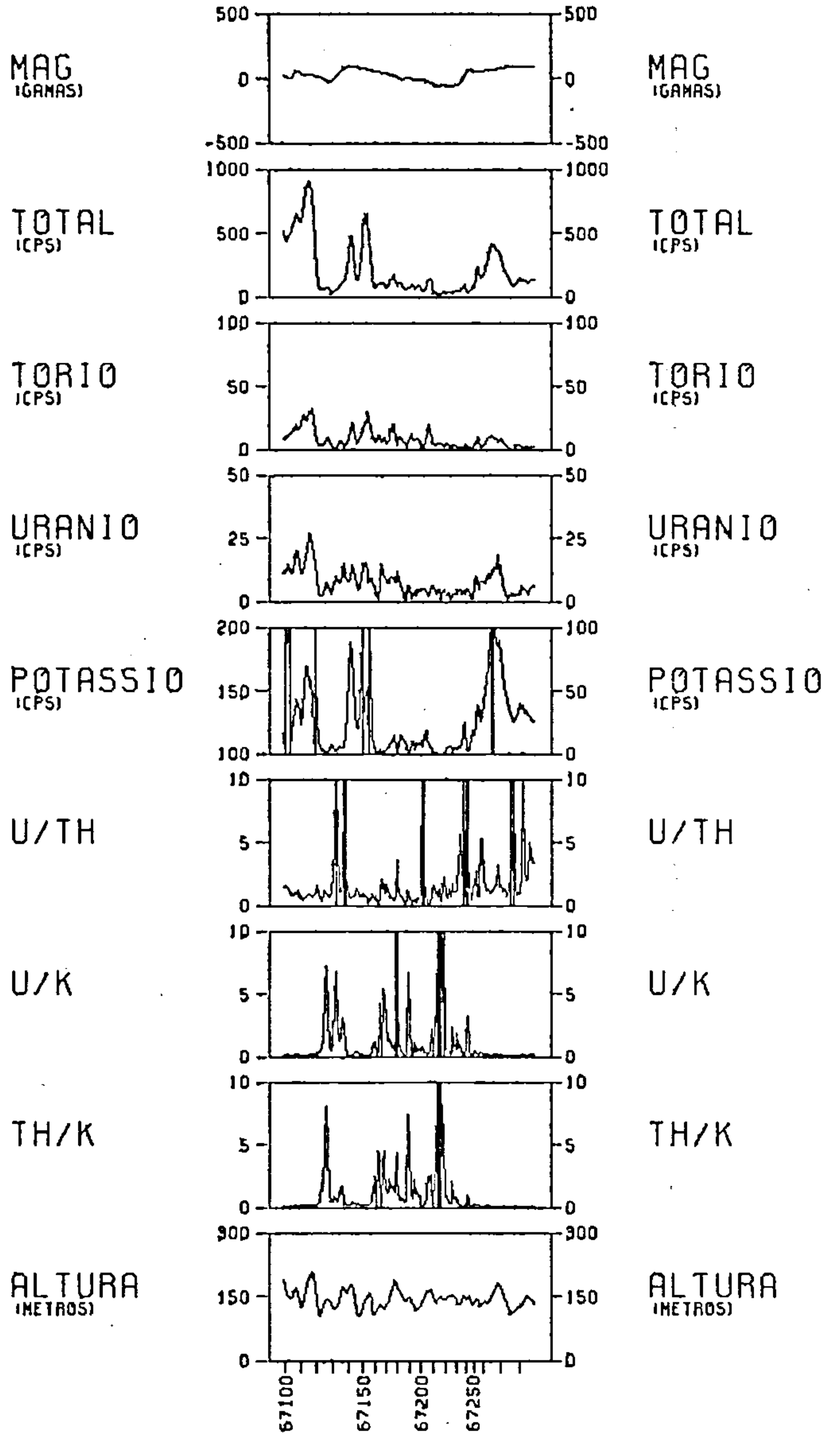

EXECUTADO POR:

ENCAL S/A

ENGENHEIROS CONSULTORES
E AEROLEVANTAMENTOS

ESCALA HORIZONTAL 1:500000

METROS 0 10000 20000 30000 40000 50000 METROS

COMPANHIA DE PESQUISA DE RECURSOS MINERAIS
PROJETO BAIXO SAO FRANCISCO
GRAFICO DE PERFIS EMPILHADOS
LINHA 2127 VOO 057 DATA 21/01/78

CPRM

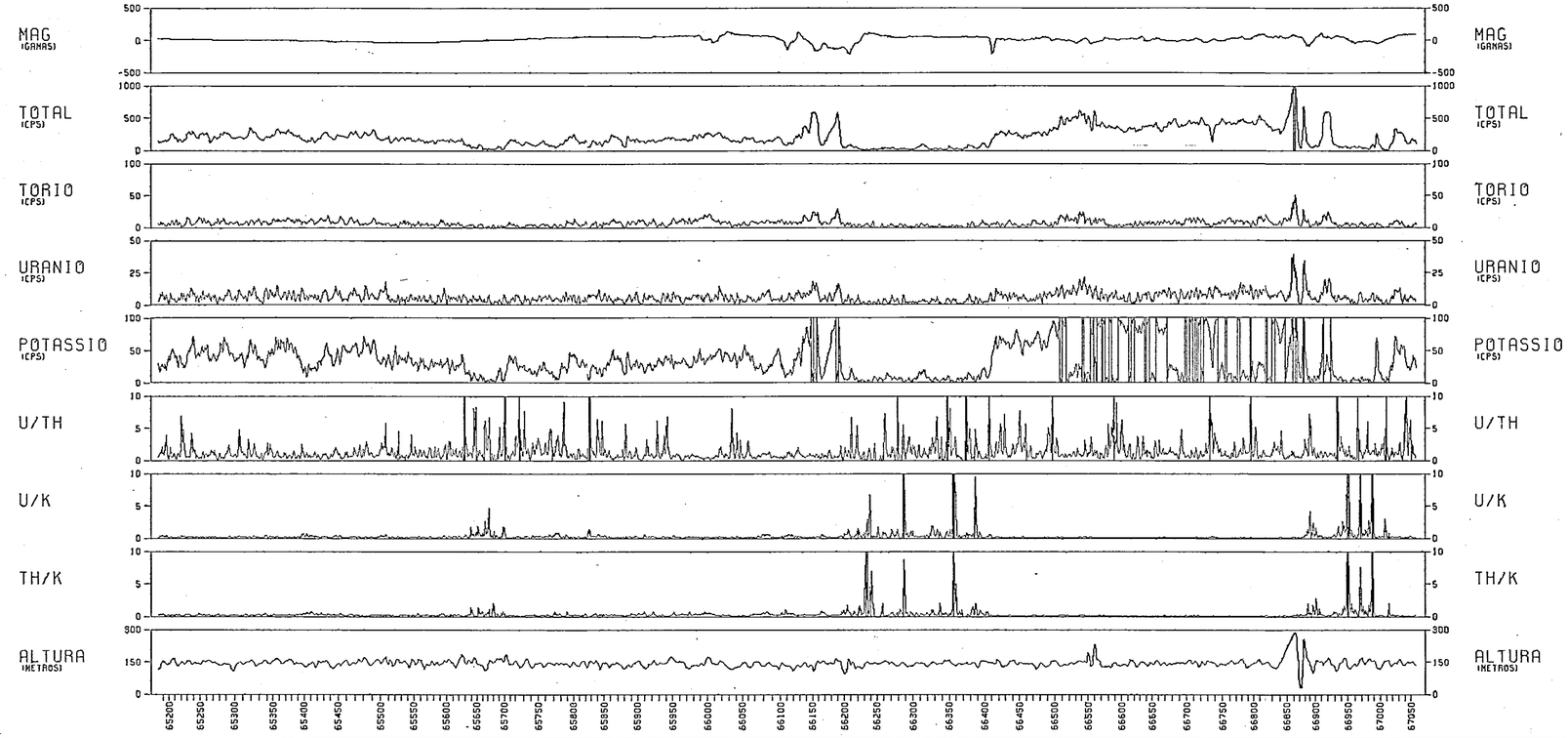

EXECUTADO POR:
ENCAL S/A
ENGENHEIROS CONSULTORES
E AEROLEVANTAMENTOS

ESCALA HORIZONTAL 1:500000

METROS 0 10000 20000 30000 40000 50000 METROS

COMPANHIA DE PESQUISA DE RECURSOS MINERAIS
PROJETO BAIXO SAO FRANCISCO
GRAFICO DE PERFIS EMPILHADOS
LINHA 2152 VOO 057 DATA 21/01/78

CPRM

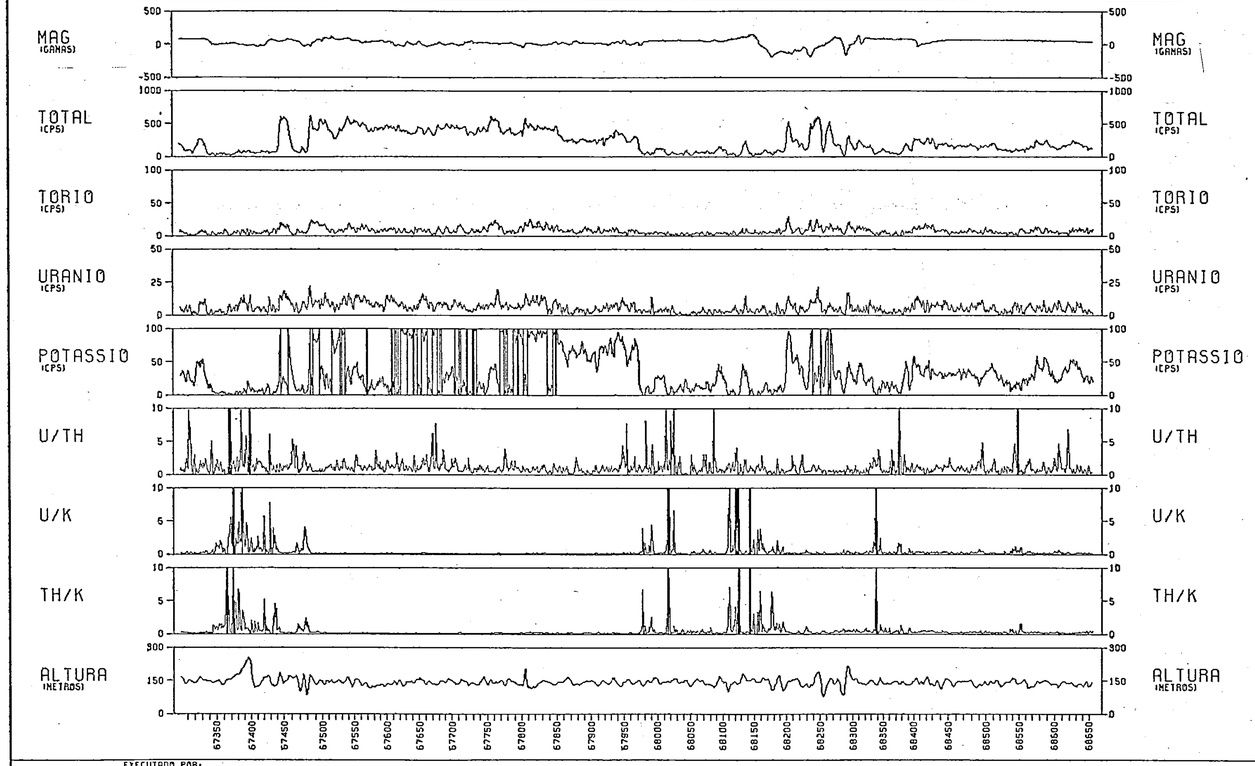

EXECUTADO POR:
ENCAL S/A
ENGENHEIROS CONSULTORES
E AEROLEVANTAMENTOS

ESCALA HORIZONTAL 1:500000

METROS 0 10000 20000 30000 40000 50000 METROS

COMPANHIA DE PESQUISA DE RECURSOS MINERAIS
PROJETO BAIXO SAO FRANCISCO
GRAFICO DE PERFIS EMPILHADOS
LINHA 2181 VOO 057 DATA 21/01/78

CPRM

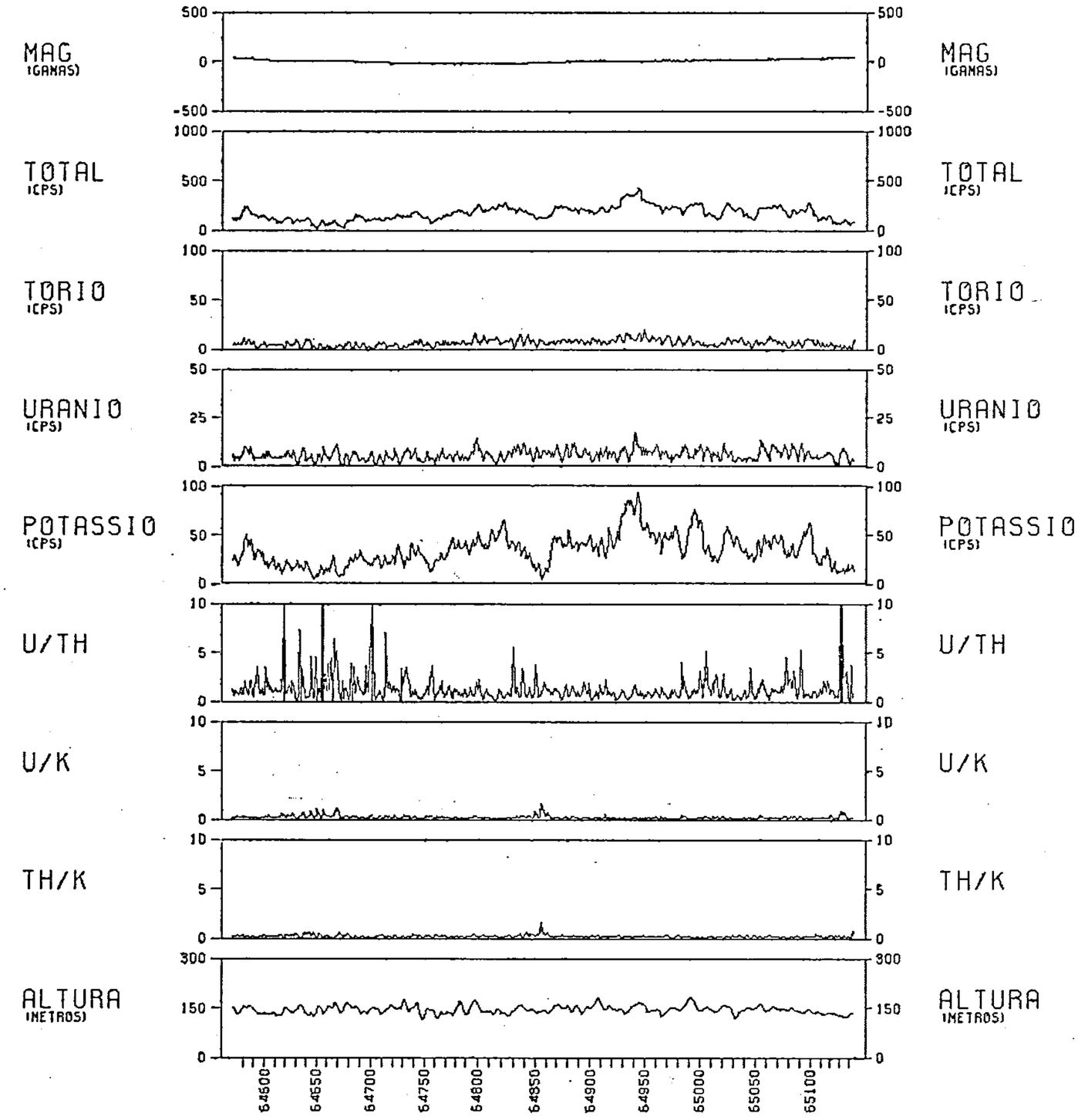

EXECUTADO POR:

ENCAL S/A

ENGENHEIROS CONSULTORES
E AEROLEVANTAMENTOS

ESCALA HORIZONTAL 1:500000

METROS 0 10000 20000 30000 40000 50000 METROS

COMPANHIA DE PESQUISA DE RECURSOS MINERAIS
PROJETO BAIXO SAO FRANCISCO
GRAFICO DE PERFIS EMPILHADOS
LINHA 2187 VOO 057 DATA 21/01/78

CPRM

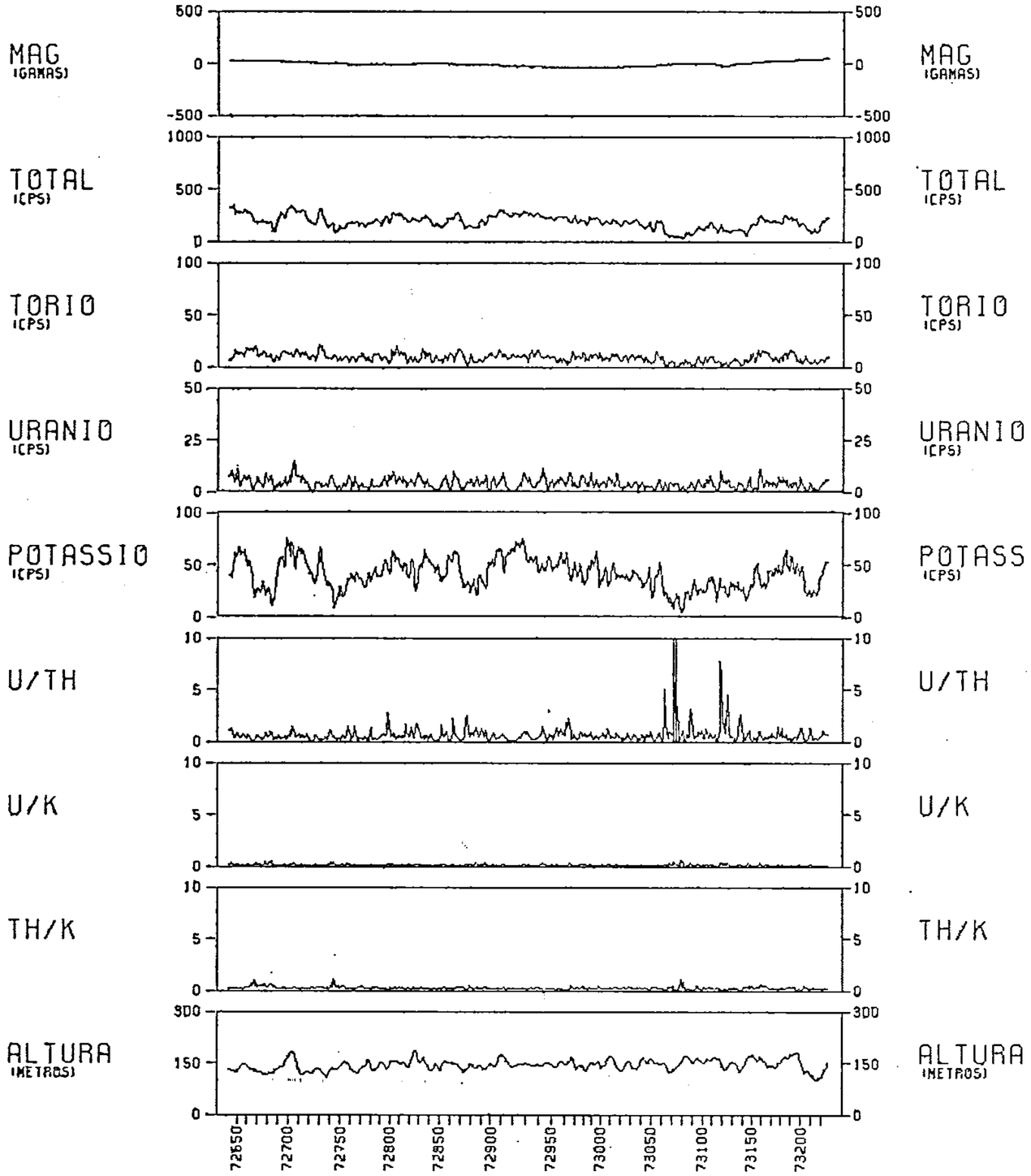

EXECUTADO POR:

ENCAL S/A

ENGENHEIROS CONSULTORES
E AEROLEVANTAMENTOS

ESCALA HORIZONTAL 1:500000

METROS 0 10000 20000 30000 40000 50000 METROS

COMPANHIA DE PESQUISA DE RECURSOS MINERAIS
PROJETO BAIXO SAO FRANCISCO
GRAFICO DE PERFIS EMPILHADOS
LINHA 2211 VOO 058 DATA 21/01/78

CPRM

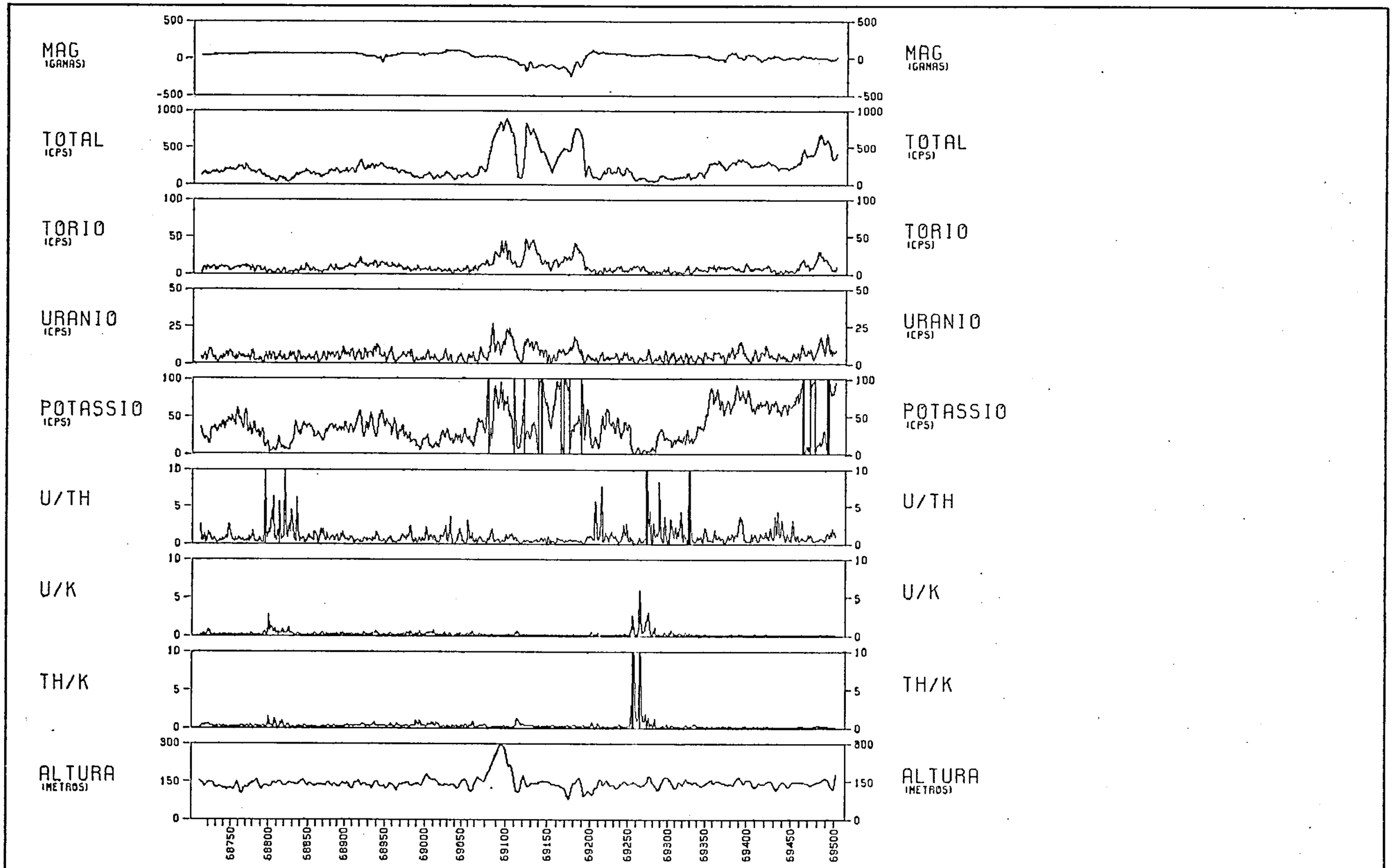

EXECUTADO POR:
ENCAL S/A
ENGENHEIROS CONSULTORES
E AEROLEVANTAMENTOS

ESCALA HORIZONTAL 1:500000

METROS 0 10000 20000 30000 40000 50000 METROS

COMPANHIA DE PESQUISA DE RECURSOS MINERAIS
PROJETO BAIXO SAO FRANCISCO
GRAFICO DE PERFIS EMPILHADOS
LINHA 2214 VOO 057 DATA 21/01/78

CPRM

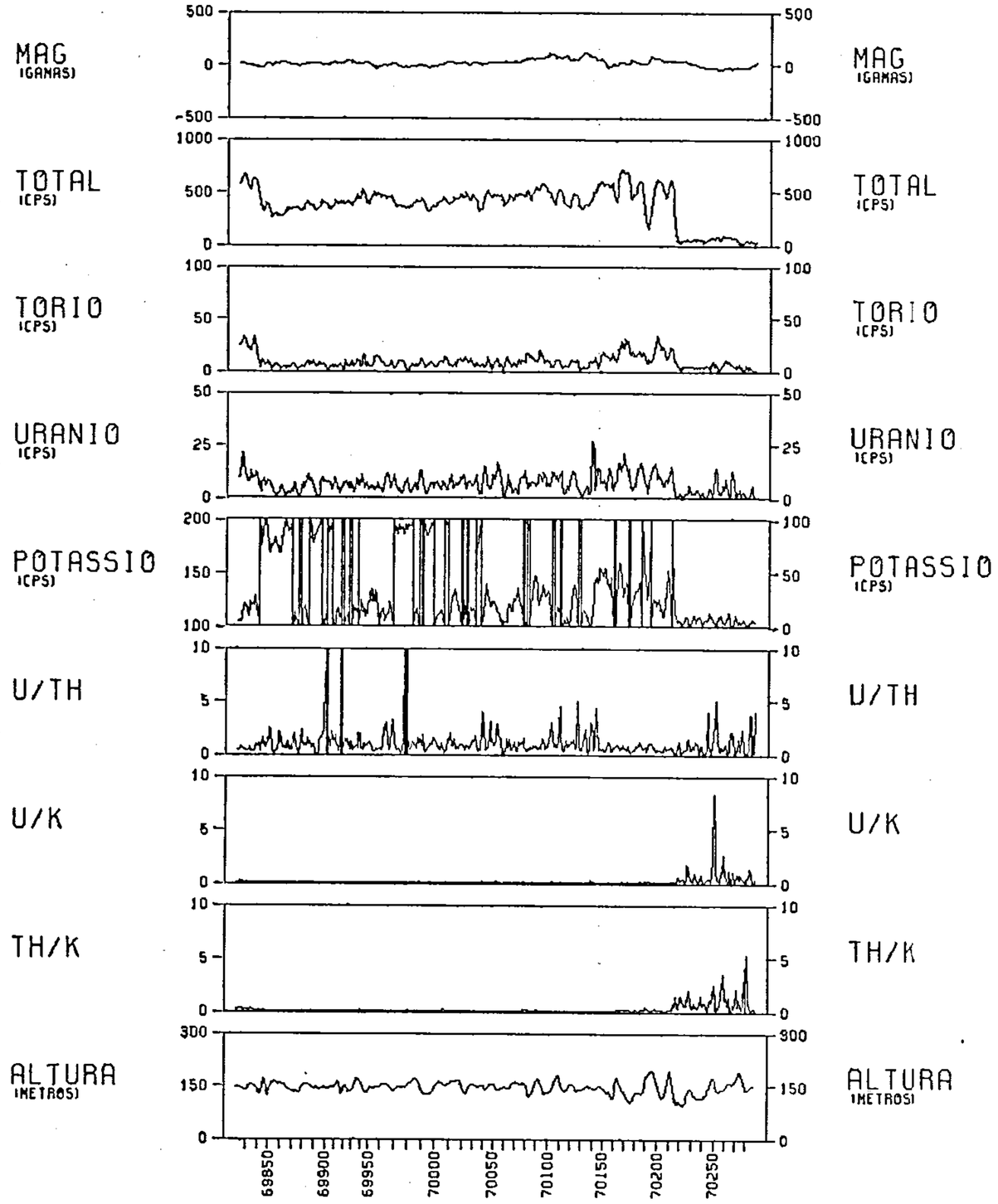

EXECUTADO POR:

ENCAL S/A

ENGENHEIROS CONSULTORES
E AEROLEVANTAMENTOS

ESCALA HORIZONTAL 1:500000

METROS 0 10000 20000 30000 40000 50000 METROS

COMPANHIA DE PESQUISA DE RECURSOS MINERAIS
PROJETO BAIXO SAO FRANCISCO
GRAFICO DE PERFIS EMPILHADOS
LINHA 2217 VOO 058 DATA 21/01/78

CPRM

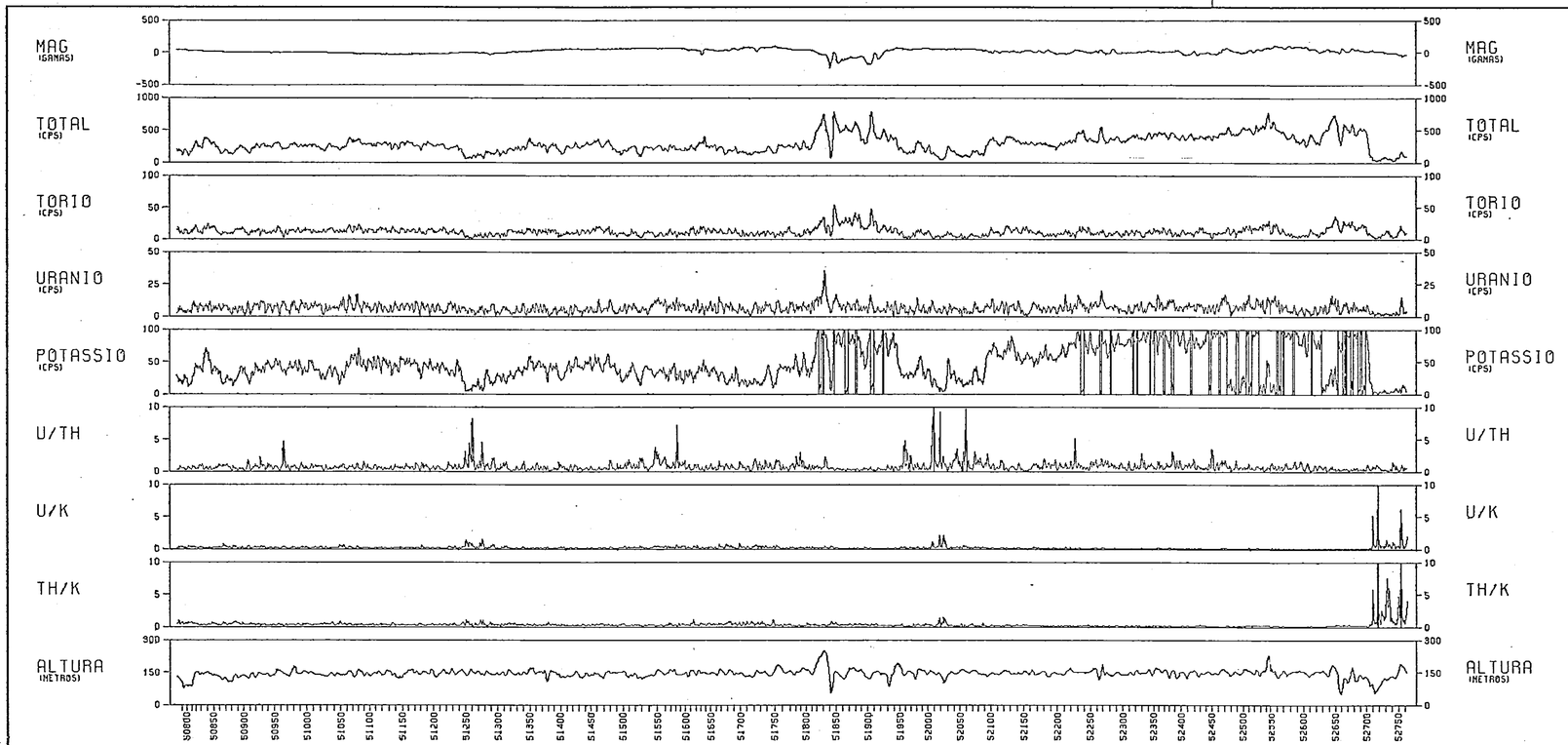

EXECUTADO POR:
ENCAL S/A
ENGENHEIROS CONSULTORES
E AEROLEVANTAMENTOS

ESCALA HORIZONTAL 1:500000

METROS 0 10000 20000 30000 40000 50000 METROS

COMPANHIA DE PESQUISA DE RECURSOS MINERAIS
PROJETO BAIXO SAO FRANCISCO
GRAFICO DE PERFIS EMPILHADOS
LINHA 2240 VOO 049 DATA 11/01/78

CPRM

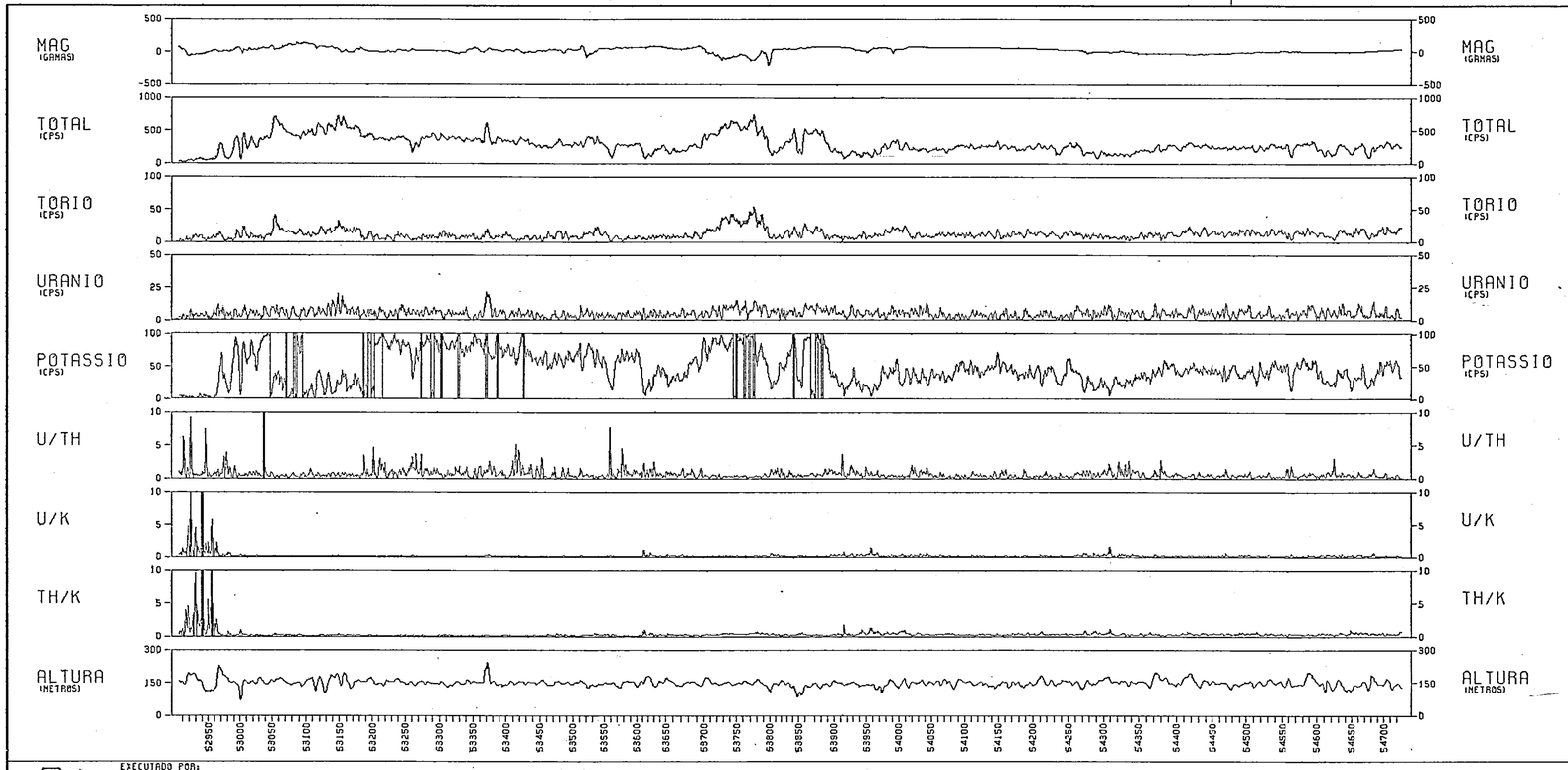

EXECUTADO POR:
ENCAL S/A
ENGENHEIROS CONSULTORES
E AEROLEVANTAMENTOS

ESCALA HORIZONTAL 1:500000

METROS 0 10000 20000 30000 40000 50000 METROS

COMPANHIA DE PESQUISA DE RECURSOS MINERAIS
PROJETO BAIXO SAO FRANCISCO
GRAFICO DE PERFIS EMPILHADOS
LINHA 2270 VOO 049 DATA 11/01/78

CPRM

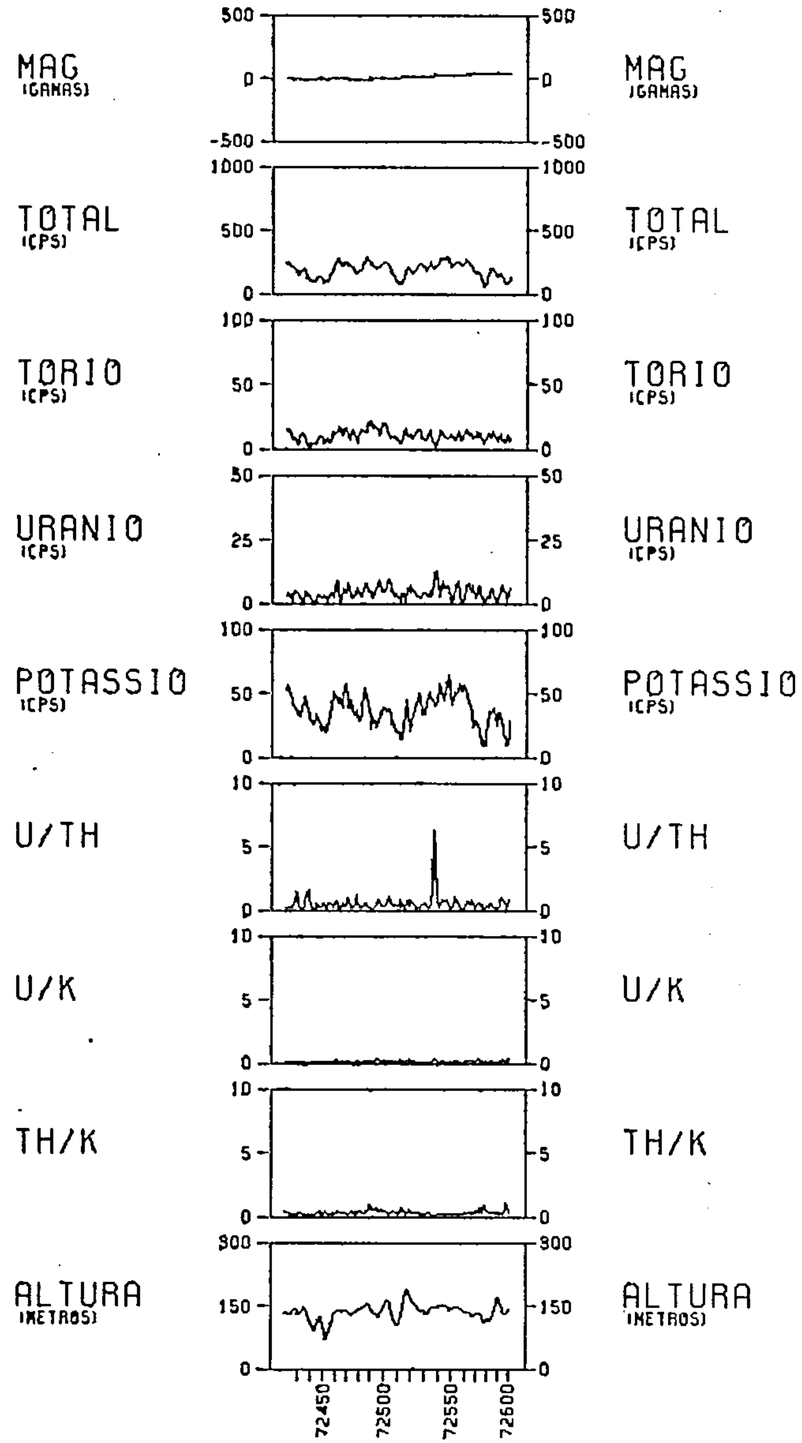

EXECUTADO POR:

ENCAL S/A

ENGENHEIROS CONSULTORES
E AEROLEVANTAMENTOS

ESCALA HORIZONTAL 1:500000

METROS 0 10000 20000 30000 40000 50000 METROS

COMPANHIA DE PESQUISA DE RECURSOS MINERAIS
PROJETO BAIXO SAO FRANCISCO
GRAFICO DE PERFIS EMPILHADOS
LINHA 2277 VOO 058 DATA 21/01/78

CPRM

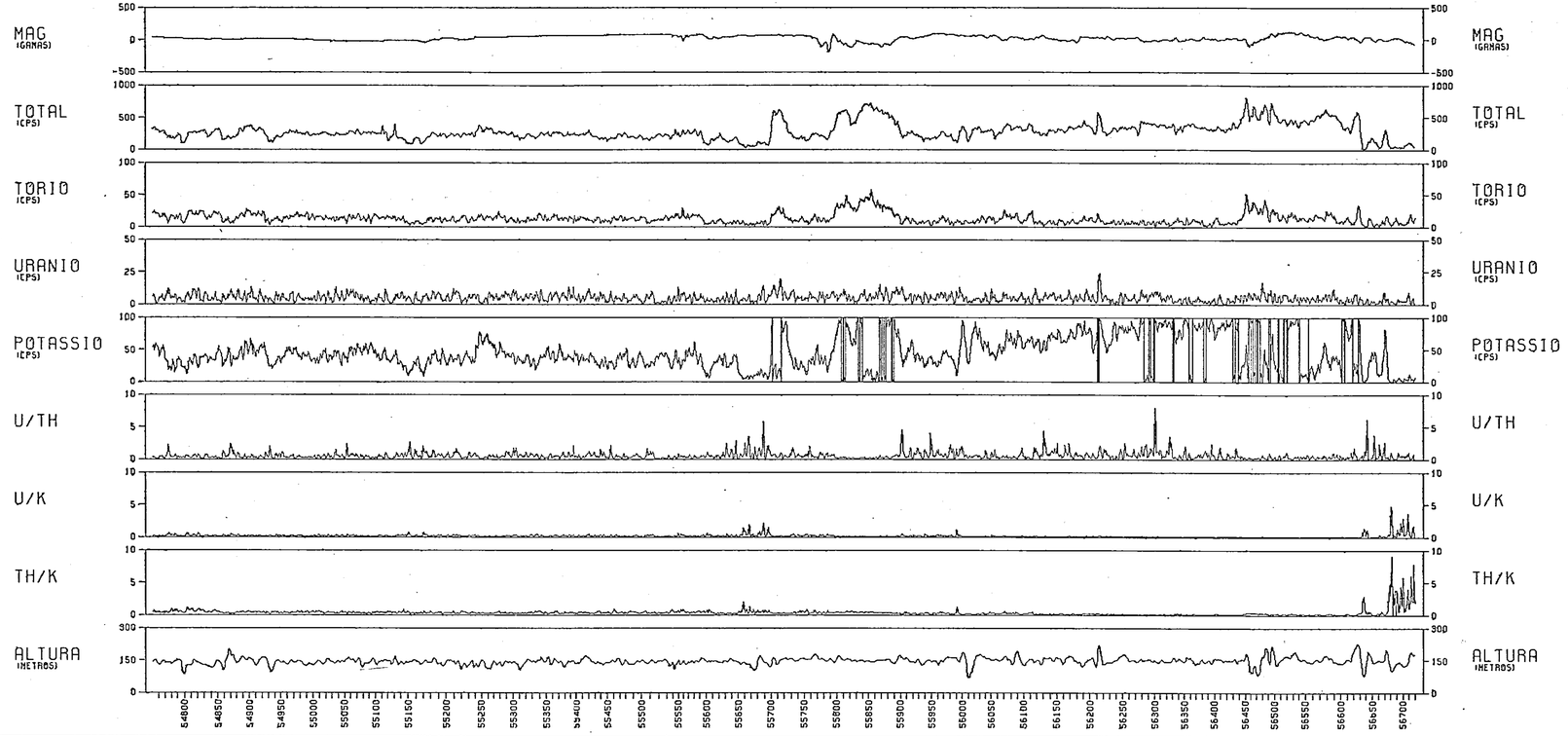

EXECUTADO POR:

ENCAL S/A

ENGENHEIROS CONSULTORES
E AEROLEVANTAMENTOS

ESCALA HORIZONTAL 1:500000

METROS 0 10000 20000 30000 40000 50000 METROS

COMPANHIA DE PESQUISA DE RECURSOS MINERAIS
PROJETO BAIXO SAO FRANCISCO
GRAFICO DE PERFIS EMPILHADOS
LINHA 2300 VOO 049 DATA 11/01/78

CPRM

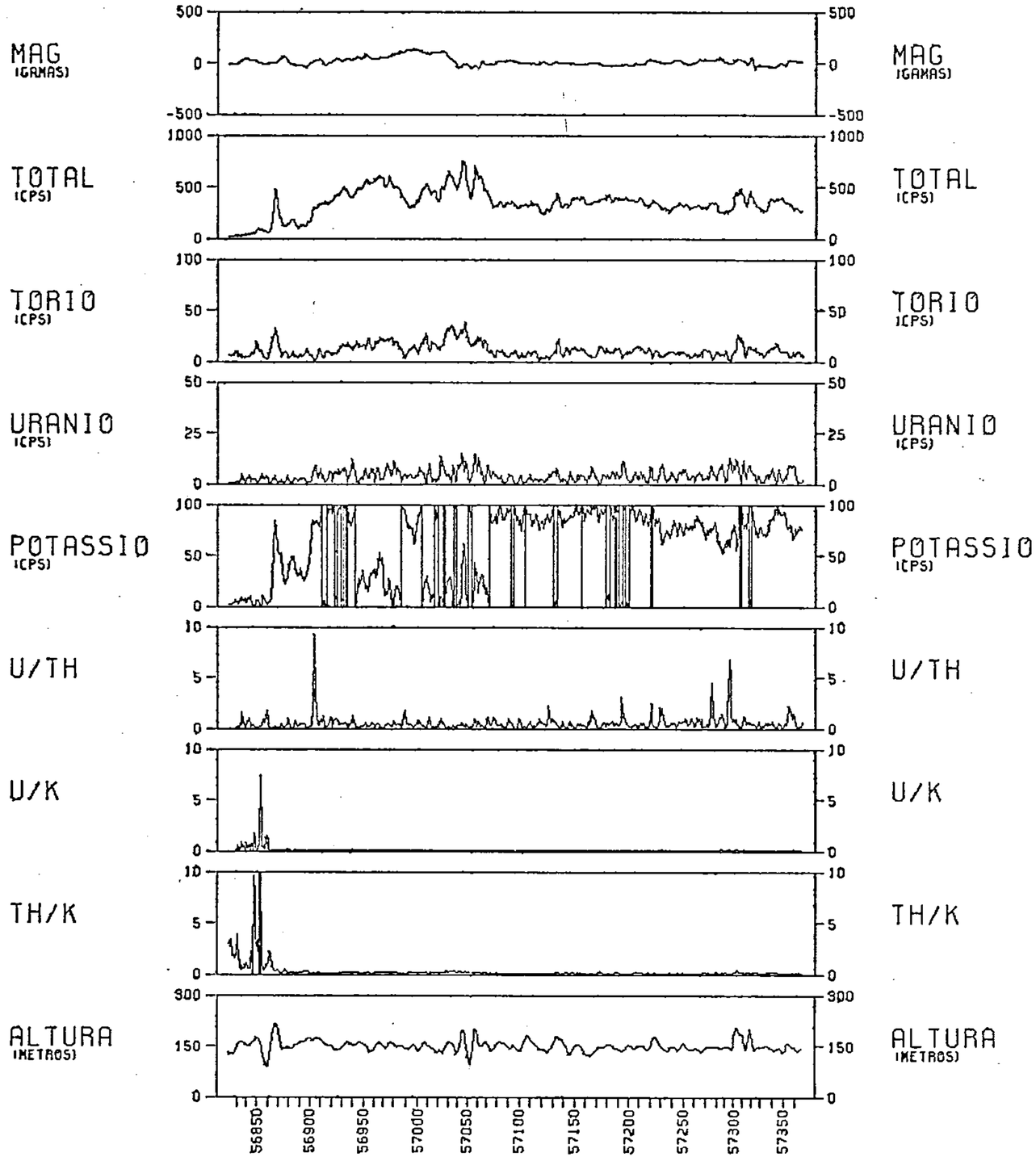

EXECUTADO POR:

ENCAL S/A

ENGENHEIROS CONSULTORES
E AEROLEVANTAMENTOS

ESCALA HORIZONTAL 1:500000

METROS 0 10000 20000 30000 40000 50000 METROS

COMPANHIA DE PESQUISA DE RECURSOS MINERAIS
PROJETO BAIXO SAO FRANCISCO
GRAFICO DE PERFIS EMPILHADOS
LINHA 2330 VOO 049 DATA 11/01/78

CPRM

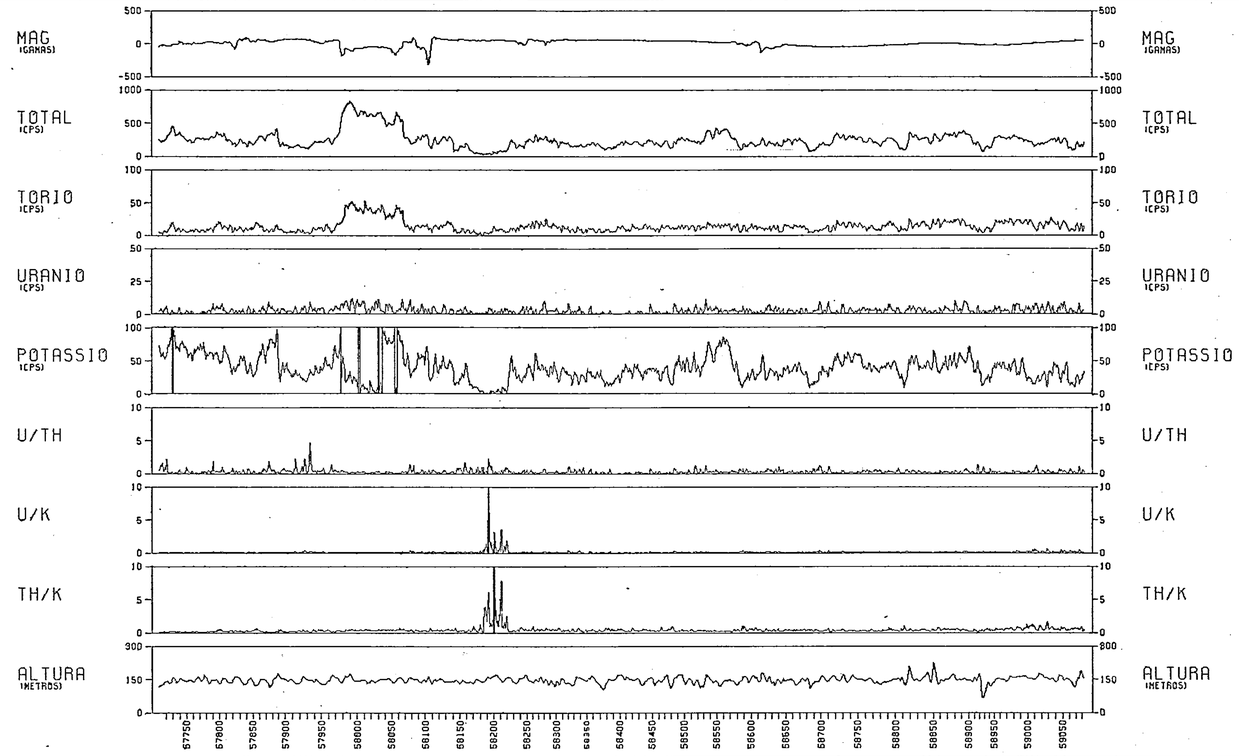

EXECUTADO POR:
ENCAL S/A
ENGENHEIROS CONSULTORES
E AEROLEVANTAMENTOS

ESCALA HORIZONTAL 1:500000

METROS 0 10000 20000 30000 40000 50000 METROS

COMPANHIA DE PESQUISA DE RECURSOS MINERAIS
PROJETO BAIXO SAO FRANCISCO
GRAFICO DE PERFIS EMPILHADOS
LINHA 2337 VOO 050 DATA 11/01/78

CPRM

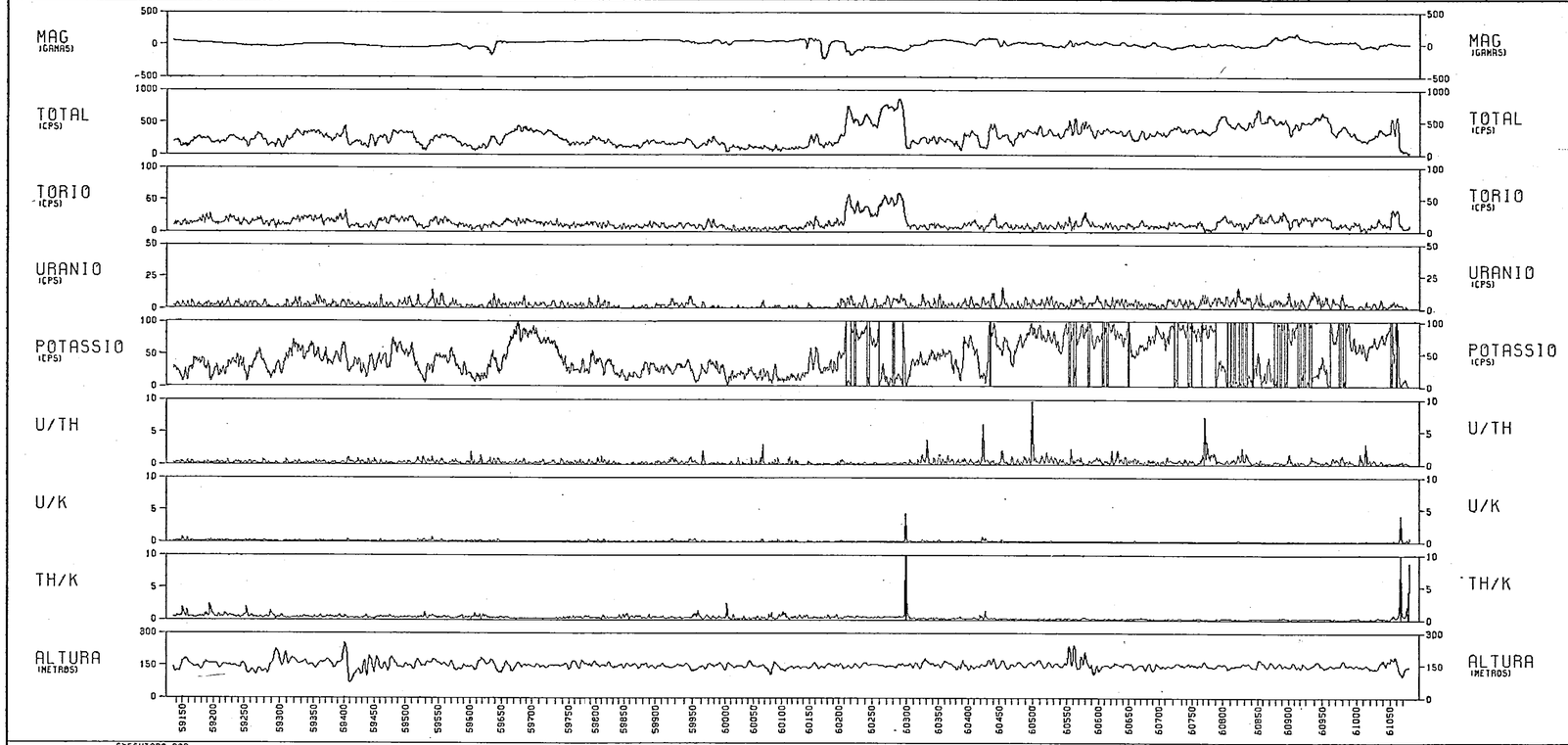

EXECUTADO POR:
ENCAL S/A
ENGENHEIROS CONSULTORES
E AEROLEVANTAMENTOS

ESCALA HORIZONTAL 1:500000

METROS 0 10000 20000 30000 40000 50000 METROS

COMPANHIA DE PESQUISA DE RECURSOS MINERAIS
PROJETO BAIXO SAO FRANCISCO
GRAFICO DE PERFIS EMPILHADOS
LINHA 2360 VOO 050 DATA 11/01/78

CPRM

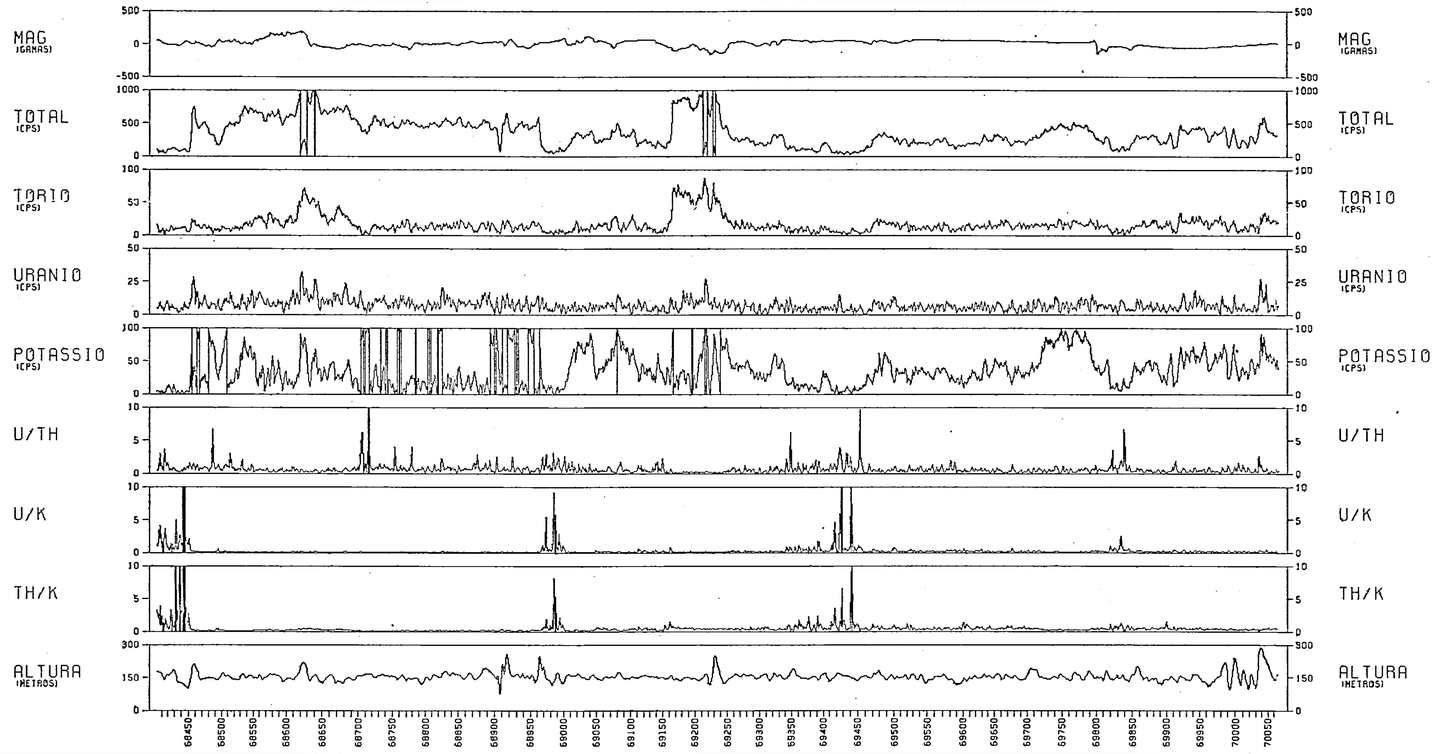

EXECUTADO POR:
ENCAL S/A
ENGENHEIROS CONSULTORES
E AEROLEVANTAMENTOS

ESCALA HORIZONTAL 1:500000

METROS 0 10000 20000 30000 40000 50000 METROS

COMPANHIA DE PESQUISA DE RECURSOS MINERAIS
PROJETO BAIXO SAO FRANCISCO
GRAFICO DE PERFIS EMPILHADOS
LINHA 2390 VOO 027 DATA 10/12/77

CPRM

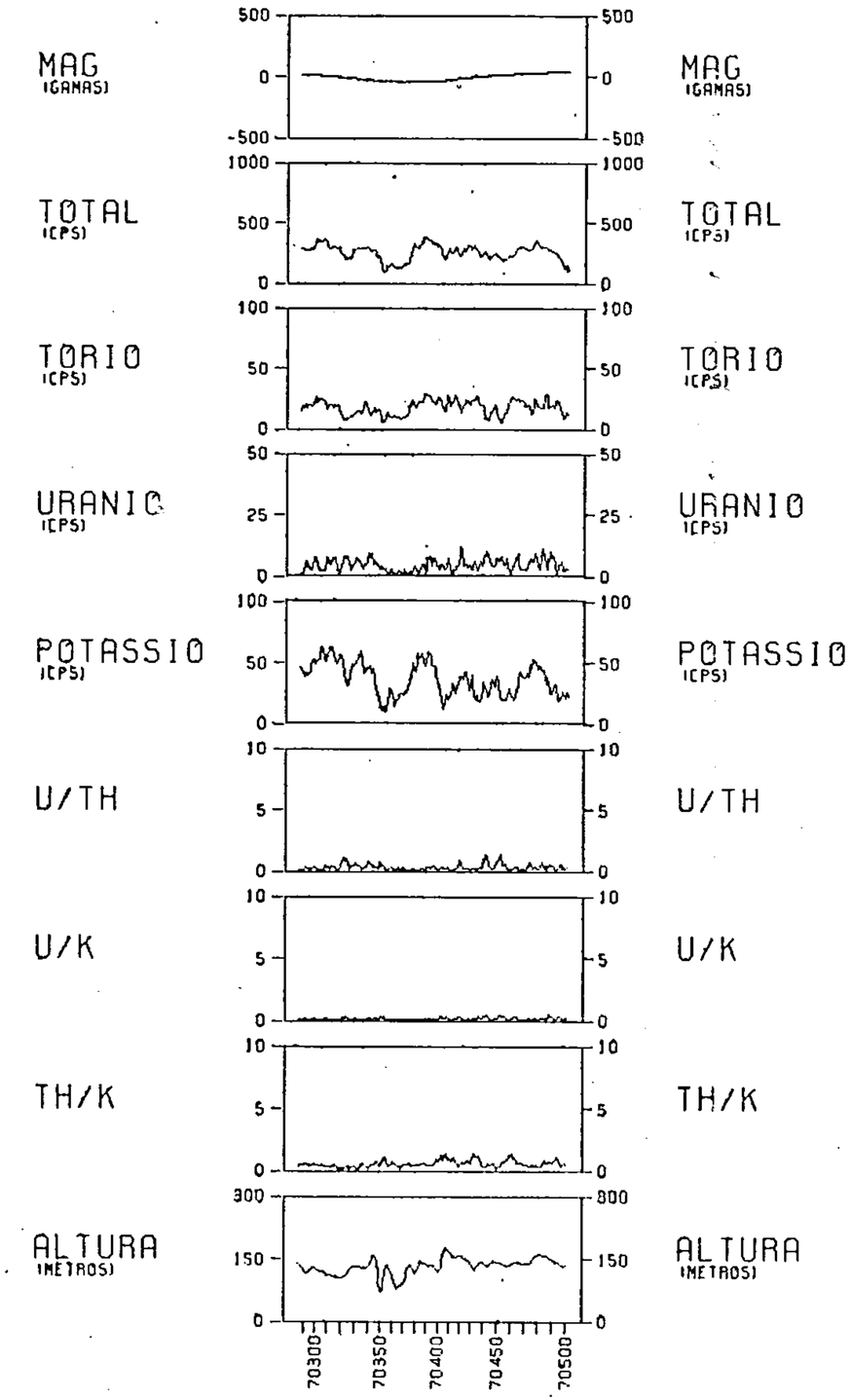

EXECUTADO POR:

ENCAL S/A

ENGENHEIROS CONSULTORES
E AEROLEVANTAMENTOS

ESCALA HORIZONTAL 1:500000

METROS 0 10000 20000 30000 40000 50000 METROS

COMPANHIA DE PESQUISA DE RECURSOS MINERAIS
PROJETO BAIXO SAO FRANCISCO
GRAFICO DE PERFIS EMPILHADOS
LINHA 2397 VOO 027 DATA 10/12/77

CPRM

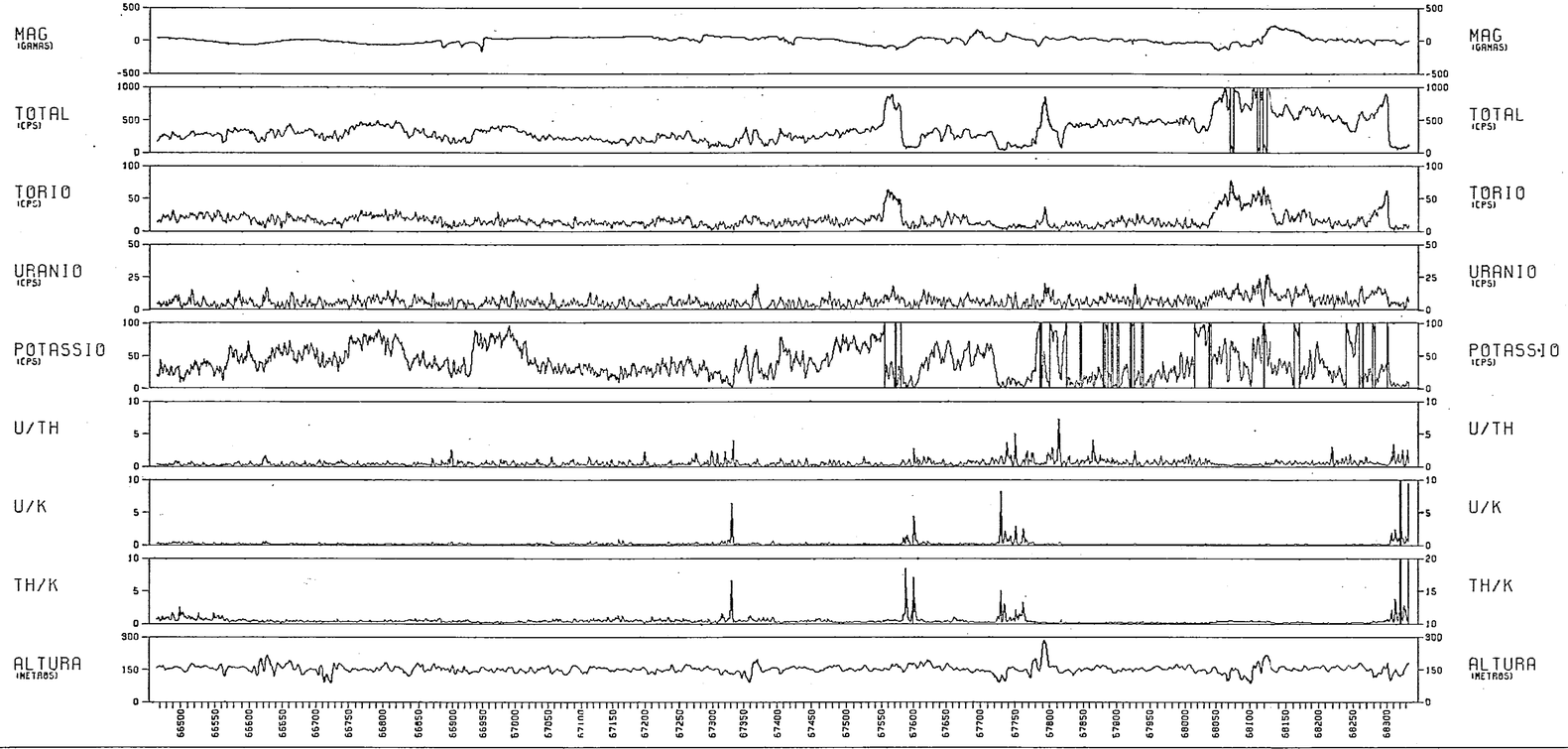

EXECUTADO POR:
ENCAL S/A
ENGENHEIROS CONSULTORES
E AEROLEVANTAMENTOS

ESCALA HORIZONTAL 1:500000

METROS 0 10000 20000 30000 40000 50000 METROS

COMPANHIA DE PESQUISA DE RECURSOS MINERAIS
PROJETO BAIXO SAO FRANCISCO
GRAFICO DE PERFIS EMPILHADOS
LINHA 2420 VOO 027 DATA 10/12/77

CPRM

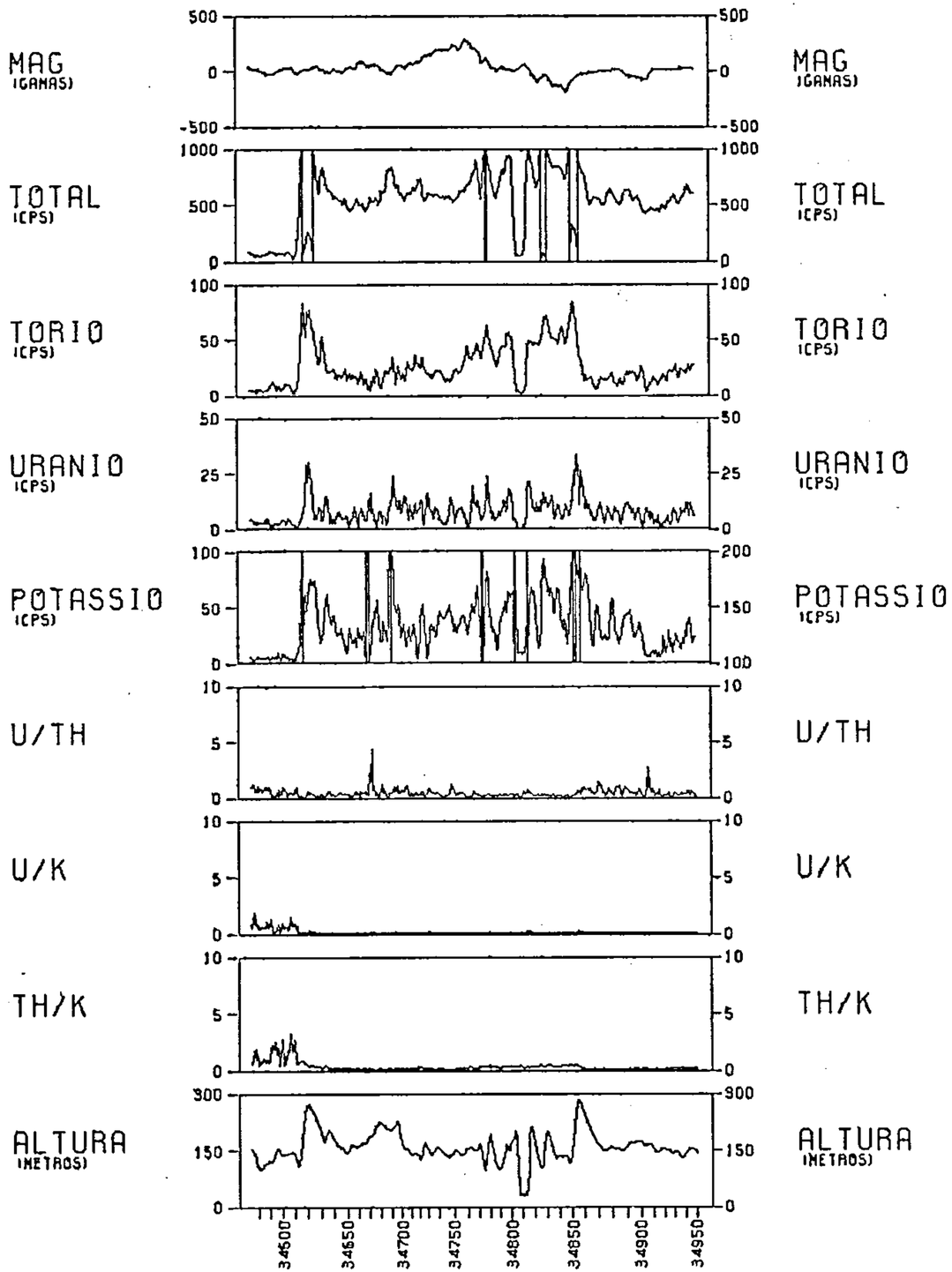

EXECUTADO POR:

ENCAL S/A

ENGENHEIROS CONSULTORES
E AEROLEVANTAMENTOS

ESCALA HORIZONTAL 1:500000

METROS 0 10000 20000 30000 40000 50000 METROS

COMPANHIA DE PESQUISA DE RECURSOS MINERAIS
PROJETO BAIXO SAO FRANCISCO
GRAFICO DE PERFIS EMPILHADOS
LINHA 2451 VOO 020 DATA 06/12/77

CPRM

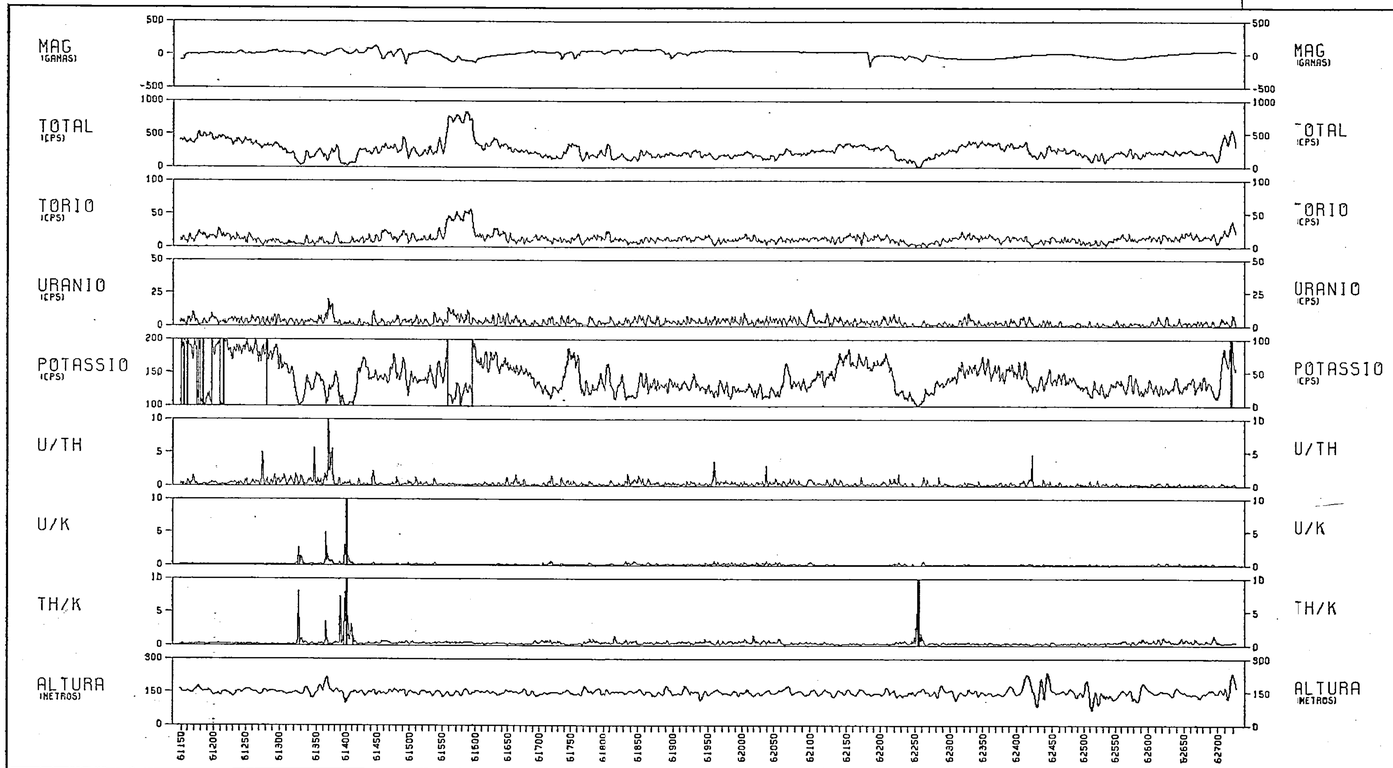

EXECUTADO POR:
ENCAL S/A
ENGENHEIROS CONSULTORES
E AEROLEVANTAMENTOS

ESCALA HORIZONTAL 1:50000

METROS 0 10000 20000 30000 40000 50000 METROS

COMPANHIA DE PESQUISA DE RECURSOS MINERAIS
PROJETO BAIXO SAO FRANCISCO
GRAFICO DE PERFIS EMPILHADOS
LINHA 2458 VOO 050 DATA 11/01/78

CPRM

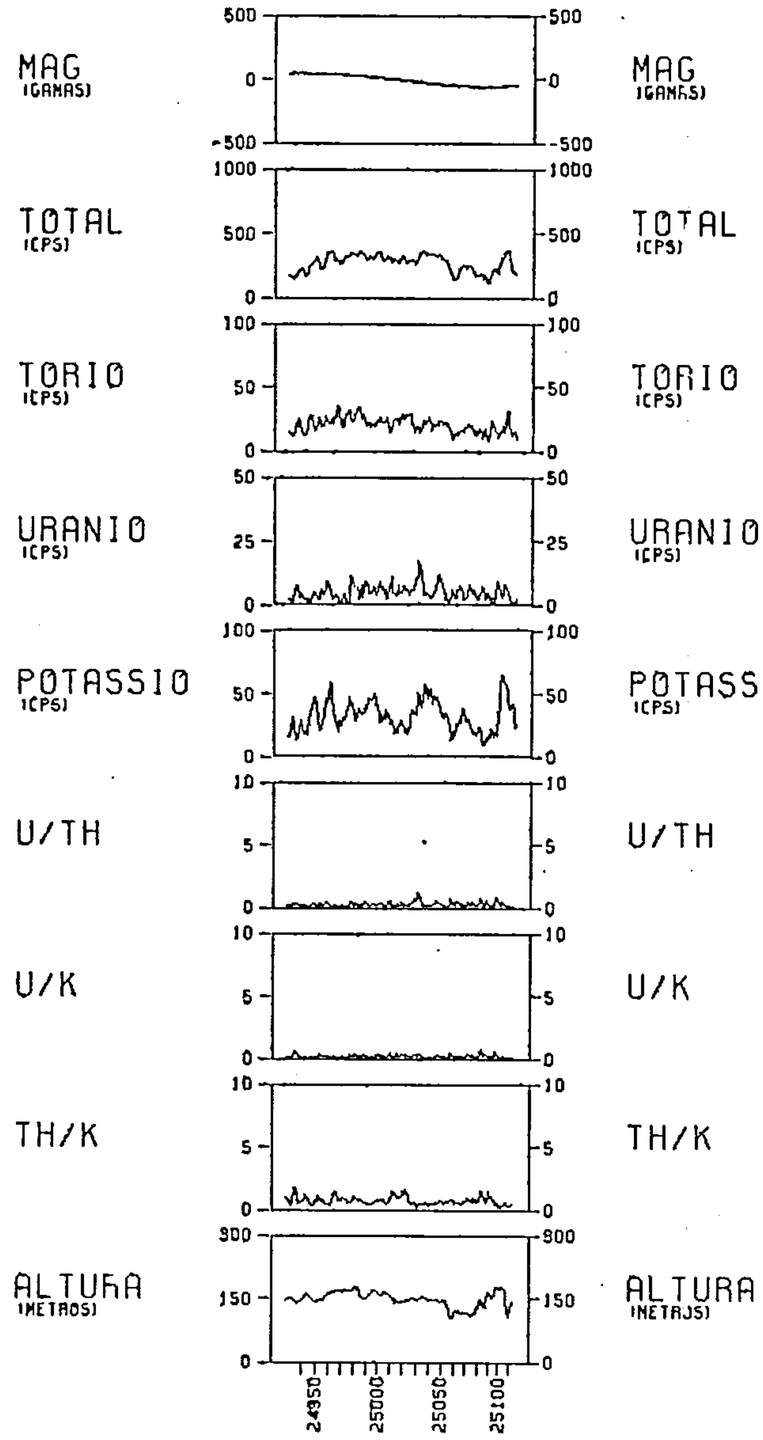

EXECUTADO POR:

ENCAL S/A

ENGENHEIROS CONSULTORES
E AEROLEVANTAMENTOS

ESCALA HORIZONTAL 1:500000

METROS 0 10000 20000 30000 40000 50000 METROS

COMPANHIA DE PESQUISA DE RECURSOS MINERAIS
PROJETO BAIXO SAO FRANCISCO
GRAFICO DE PERFIS EMPILHADOS
LINHA 2480 VOO 015 DATA 30/11/77

CPRM

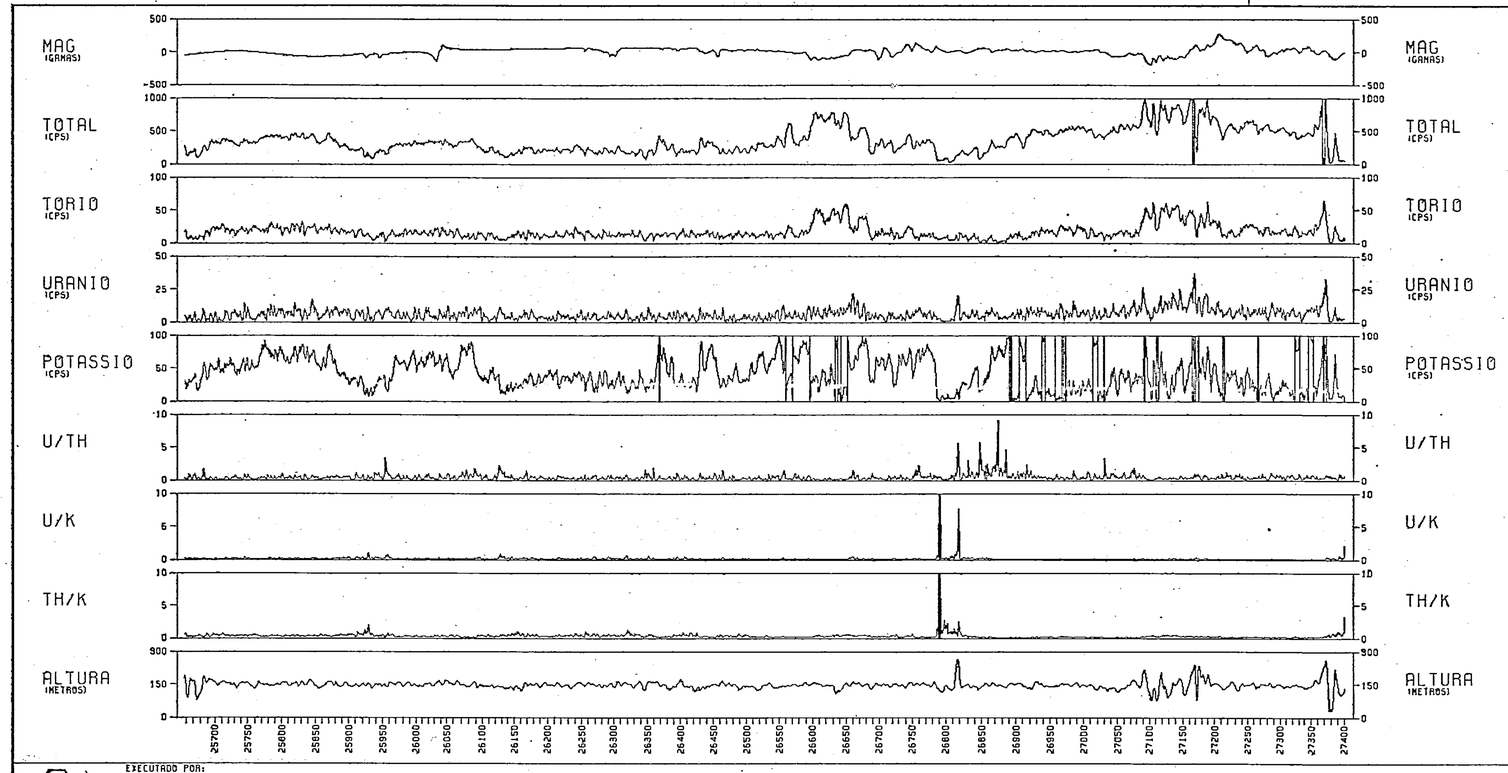

EXECUTADO POR:
ENCAL S/A
ENGENHEIROS CONSULTORES
E AEROLEVANTAMENTOS

ESCALA HORIZONTAL 1:500000

METROS 0 10000 20000 30000 40000 50000 METROS

COMPANHIA DE PESQUISA DE RECURSOS MINERAIS
PROJETO BAIXO SAO FRANCISCO
GRAFICO DE PERFIS EMPILHADOS
LINHA 2481 VOO 015 DATA 30/11/77

CPRM

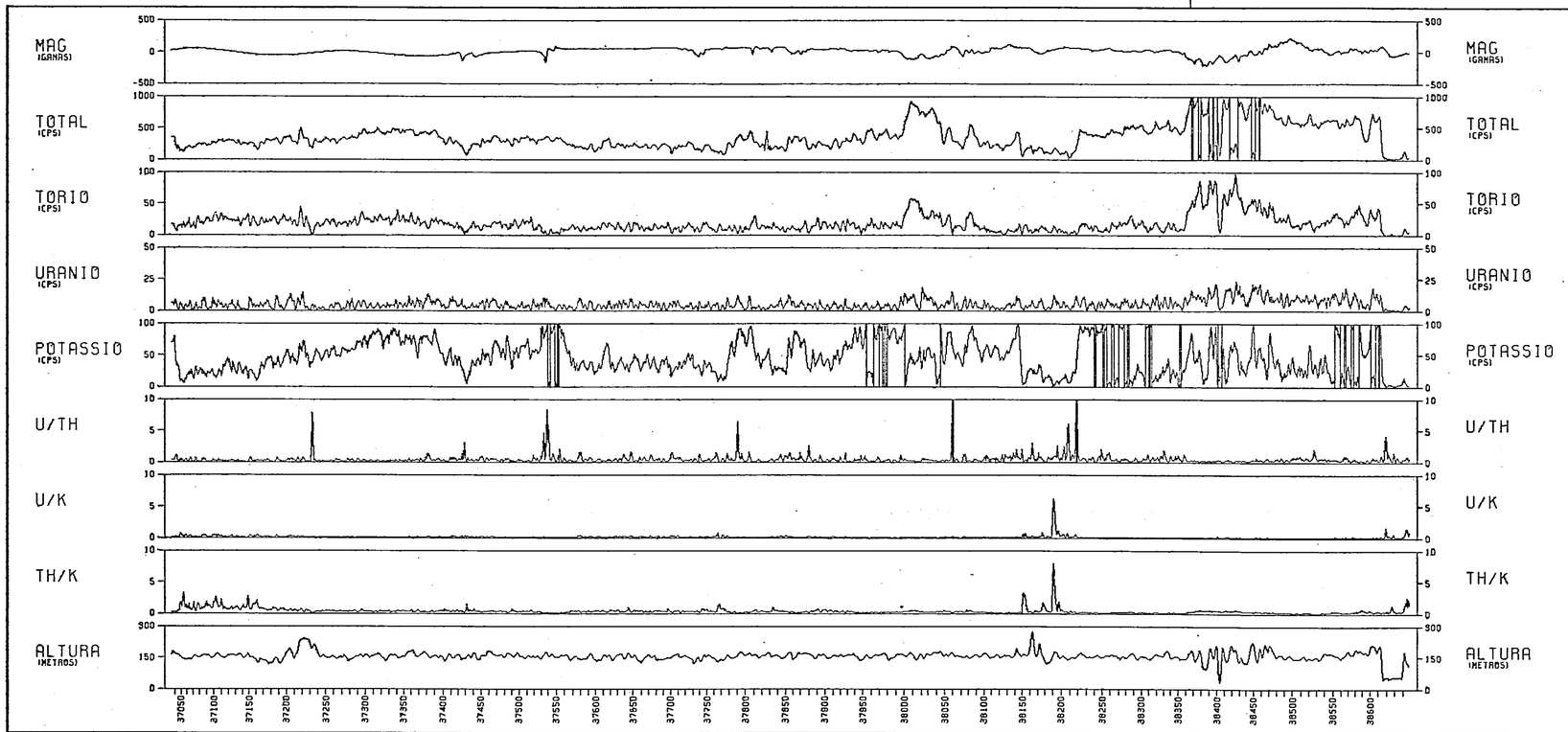

EXECUTADO POR:
ENCAL S/A
ENGENHEIROS CONSULTORES
E AEROLEVANTAMENTOS

ESCALA HORIZONTAL 1:500000

METROS 0 10000 20000 30000 40000 50000 METROS

COMPANHIA DE PESQUISA DE RECURSOS MINERAIS
PROJETO BAIXO SAO FRANCISCO
GRAFICO DE PERFIS EMPILHADOS
LINHA 2512 VOO 022 DATA 07/12/77

CPRM

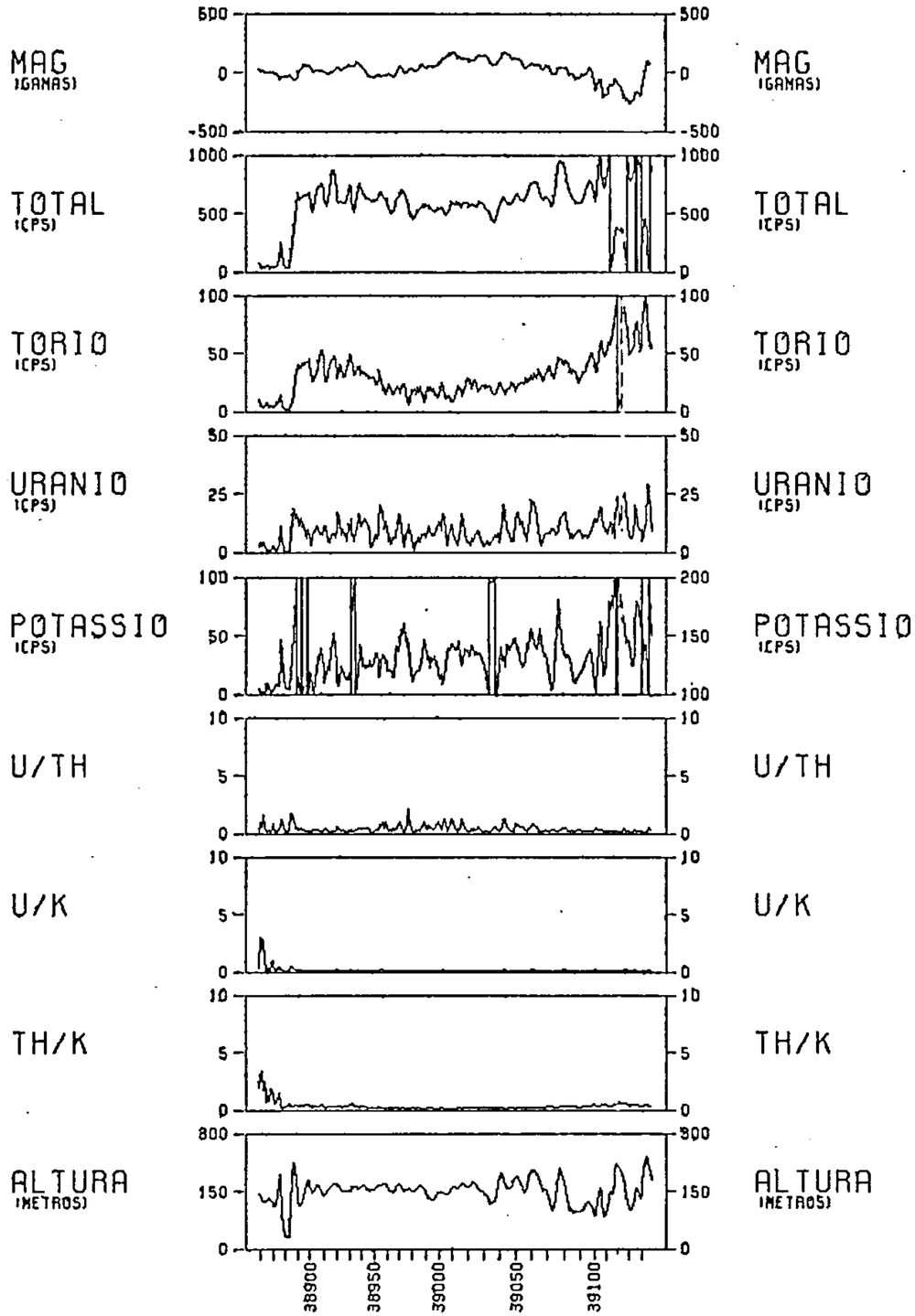

EXECUTADO POR:
ENCAL S/A
ENGENHEIROS CONSULTORES
E AEROLEVANTAMENTOS

ESCALA HORIZONTAL 1:500000

METROS 0 10000 20000 30000 40000 50000 METROS

COMPANHIA DE PESQUISA DE RECURSOS MINERAIS
PROJETO BAIXO SAO FRANCISCO
GRAFICO DE PERFIS EMPILHADOS
LINHA 2541 VOO 022 DATA 07/12/77

CPRM

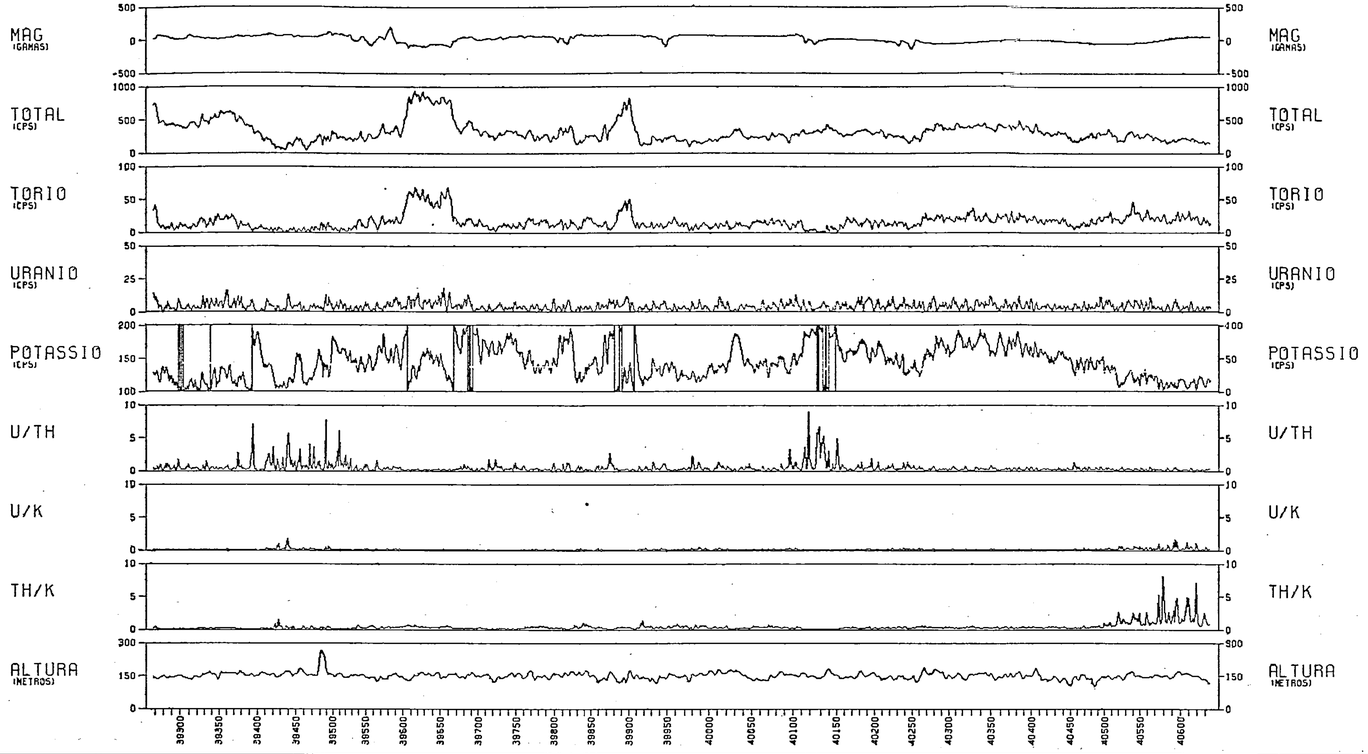

EXECUTADO POR:
ENCAL S/A
ENGENHEIROS CONSULTORES
E AEROLEVANTAMENTOS

ESCALA HORIZONTAL 1:500000

METROS 0 10000 20000 30000 40000 50000 METROS

COMPANHIA DE PESQUISA DE RECURSOS MINERAIS
PROJETO BAIXO SAO FRANCISCO
GRAFICO DE PERFIS EMPILHADOS
LINHA 2547 VOO 022 DATA 07/12/77

CPRM

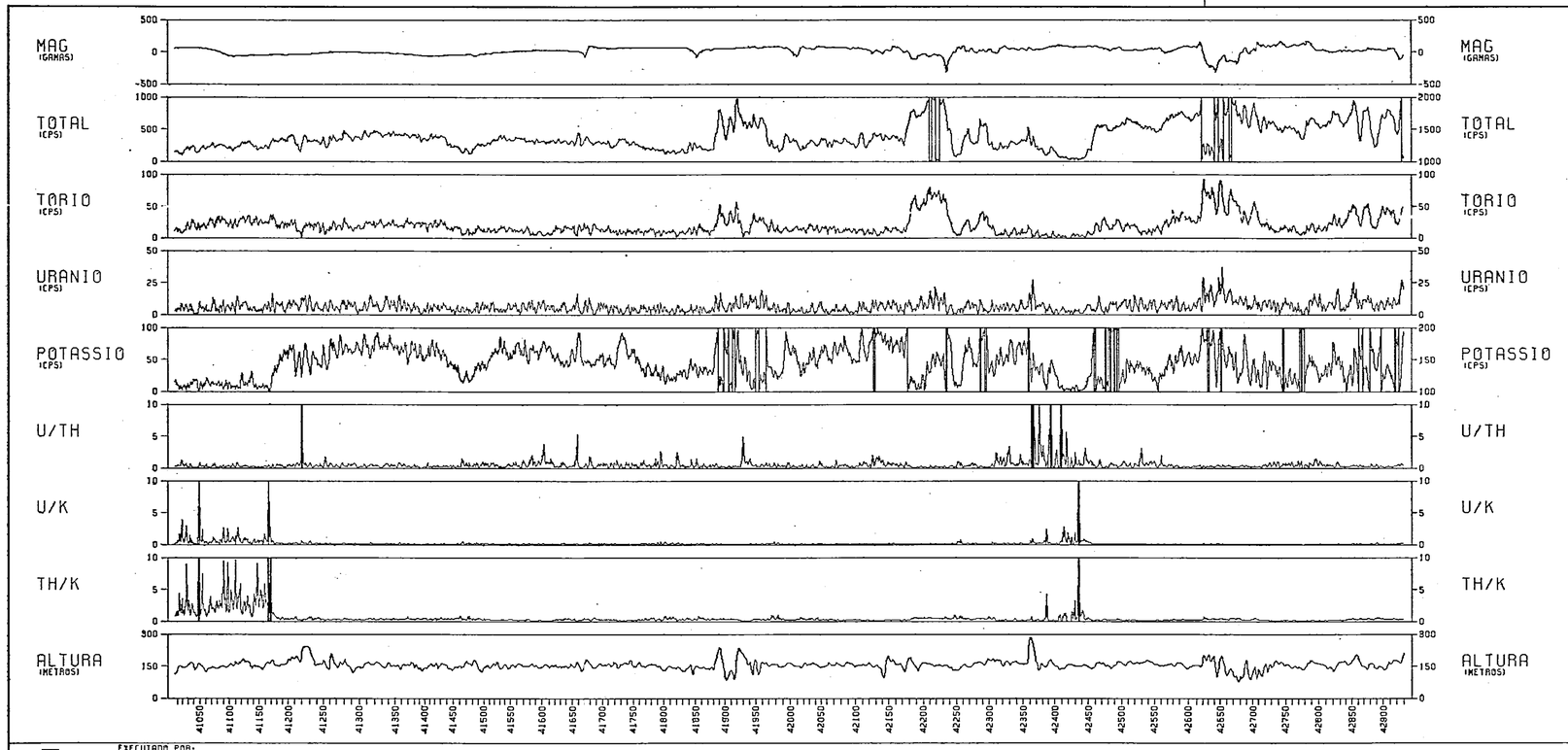

EXECUTADO POR:
ENCAL S/A
ENGENHEIROS CONSULTORES
E AEROLEVANTAMENTOS

ESCALA HORIZONTAL 1:500000

METROS 0 10000 20000 30000 40000 50000 METROS

COMPANHIA DE PESQUISA DE RECURSOS MINERAIS
PROJETO BAIXO SAO FRANCISCO
GRAFICO DE PERFIS EMPILHADOS
LINHA 2570 VOO 023 DATA 08/12/77

CPRM

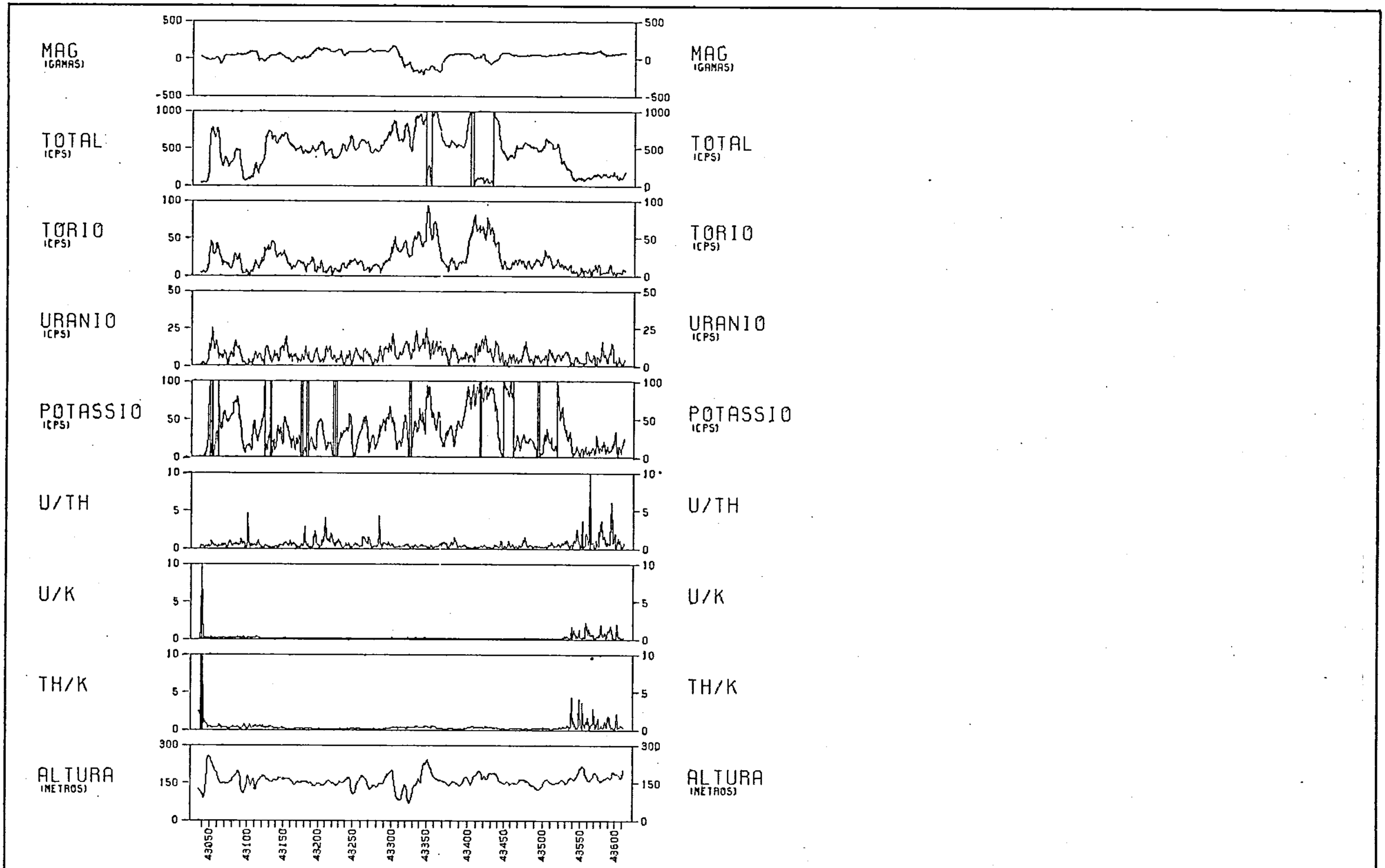

EXECUTADO POR:

ENCAL S/A

ENGENHEIROS CONSULTORES
E AEROLEVANTAMENTOS

ESCALA HORIZONTAL 1:500000

METROS 0 10000 20000 30000 40000 50000 METROS

COMPANHIA DE PESQUISA DE RECURSOS MINERAIS
PROJETO BAIXO SAO FRANCISCO
GRAFICO DE PERFIS EMPILHADOS
LINHA 2600 VOO 023 DATA 08/12/77

CPRM

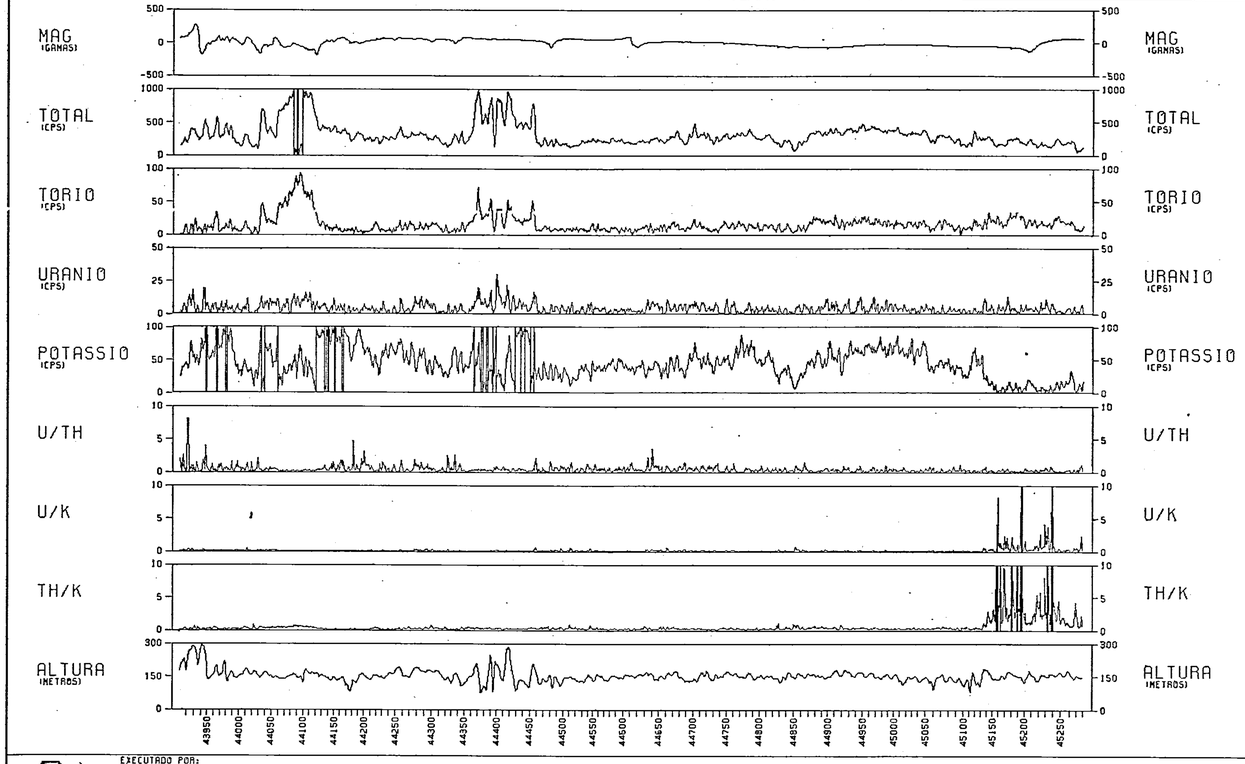

EXECUTADO POR:

ENCAL S/A

ENGENHEIROS CONSULTORES
E AEROLEVANTAMENTOS

ESCALA HORIZONTAL 1:50000

METROS 0 10000 20000 30000 40000 50000 METROS

COMPANHIA DE PESQUISA DE RECURSOS MINERAIS
PROJETO BAIXO SAO FRANCISCO
GRAFICO DE PERFIS EMPILHADOS
LINHA. 2607 VOO 023 DATA 08/12/77

CPRM

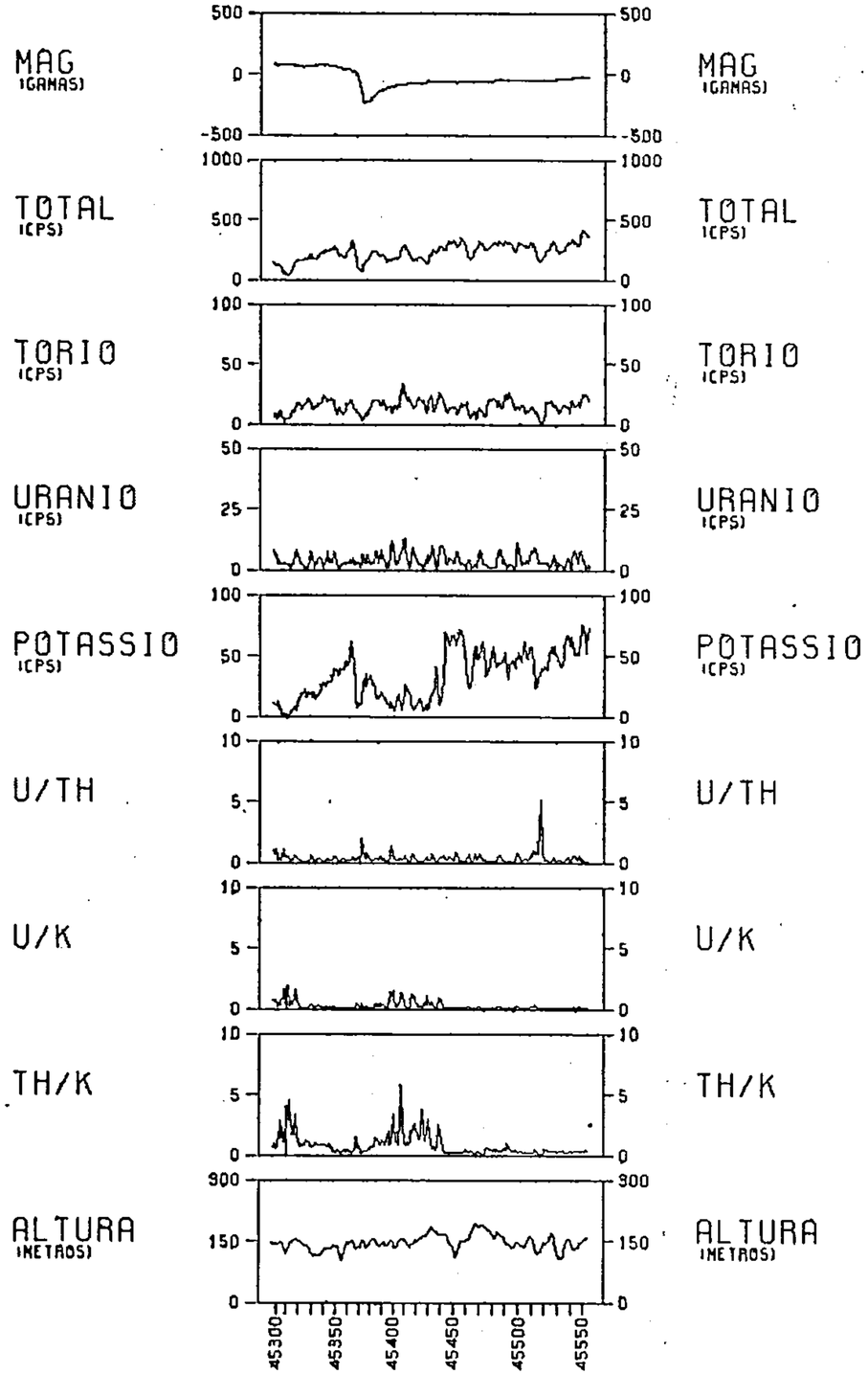

EXECUTADO POR:
ENCAL S/A
ENGENHEIROS CONSULTORES
E AEROLEVANTAMENTOS

ESCALA HORIZONTAL 1:500000

METROS 0 10000 20000 30000 40000 50000 METROS

COMPANHIA DE PESQUISA DE RECURSOS MINERAIS
PROJETO BAIXO SAO FRANCISCO
GRAFICO DE PERFIS EMPILHADOS
LINHA 2630 VOO 023 DATA 08/12/77

CPRM

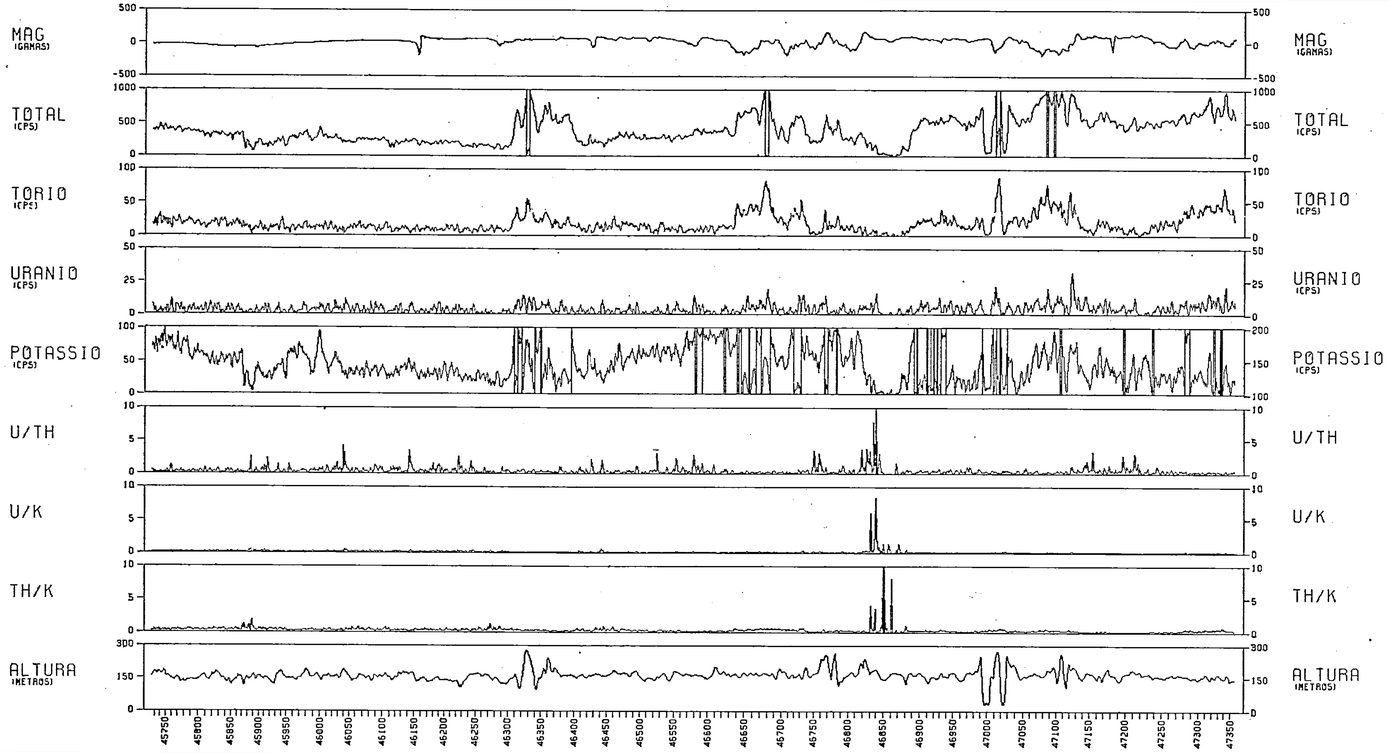

EXECUTADO POR:
ENCAL S/A
ENGENHEIROS CONSULTORES
E AEROLEVANTAMENTOS

ESCALA HORIZONTAL 1:50C000

METROS 0 10000 20000 30000 40000 50000 METROS

COMPANHIA DE PESQUISA DE RECURSOS MINERAIS
PROJETO BAIXO SAO FRANCISCO
GRAFICO DE PERFIS EMPILHADOS
LINHA 2637 VOO 023 DATA 08/12/77

CPRM