MINISTÉRIO DE MINAS E ENERGIA
SECRETARIA DE GEOLOGIA, MINERAÇÃO E TRANSFORMAÇÃO MINERAL
CPRM - SERVIÇO GEOLÓGICO DO BRASIL

FOLHA IPIAÚ - SD.24-Y-B-II

PROGRAMA GEOLOGIA DO BRASIL
CARTA GEOLÓGICA - ESCALA 1:100.000

MAPA GEOLÓGICO
FOLHA IPIAÚ - SD.24-Y-B-II
ESCALA 1:100.000, CPRM - 2008

ENCARTE TECTÔNICO



ESCALA 1:2.500.000

Fanerozóico
Neoproterozóico

Fácies petrotectônica: Arqueano — Granitos; Ortognaisses

Fácies granulito:
- Paleoproterozóico
  - Charnockitos
  - Granulitos monzoníticos
  - Granulitos tonalíticos/trondhjemíticos
- Arqueano/Paleoproterozóico
  - Granulitos tonalíticos/trondhjemíticos, granulitos básicos e supracrustais granulitizadas
  - Granulitos enderbíticos e charnoquíticos
  - Granulitos heterogêneos
  - Rochas supracrustais granulitizadas

MAGNETOMETRIA (Campo Total)

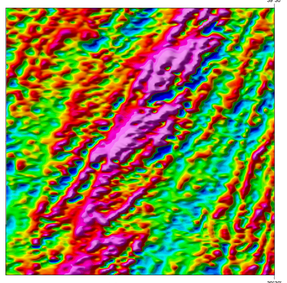

ESCALA 1:500.000

MODELO DIGITAL DE TERRENO



ESCALA 1:500.000

FUSÃO GEOLOGIA X MDT

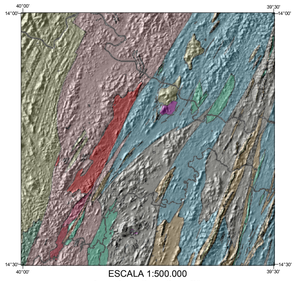

ESCALA 1:500.000

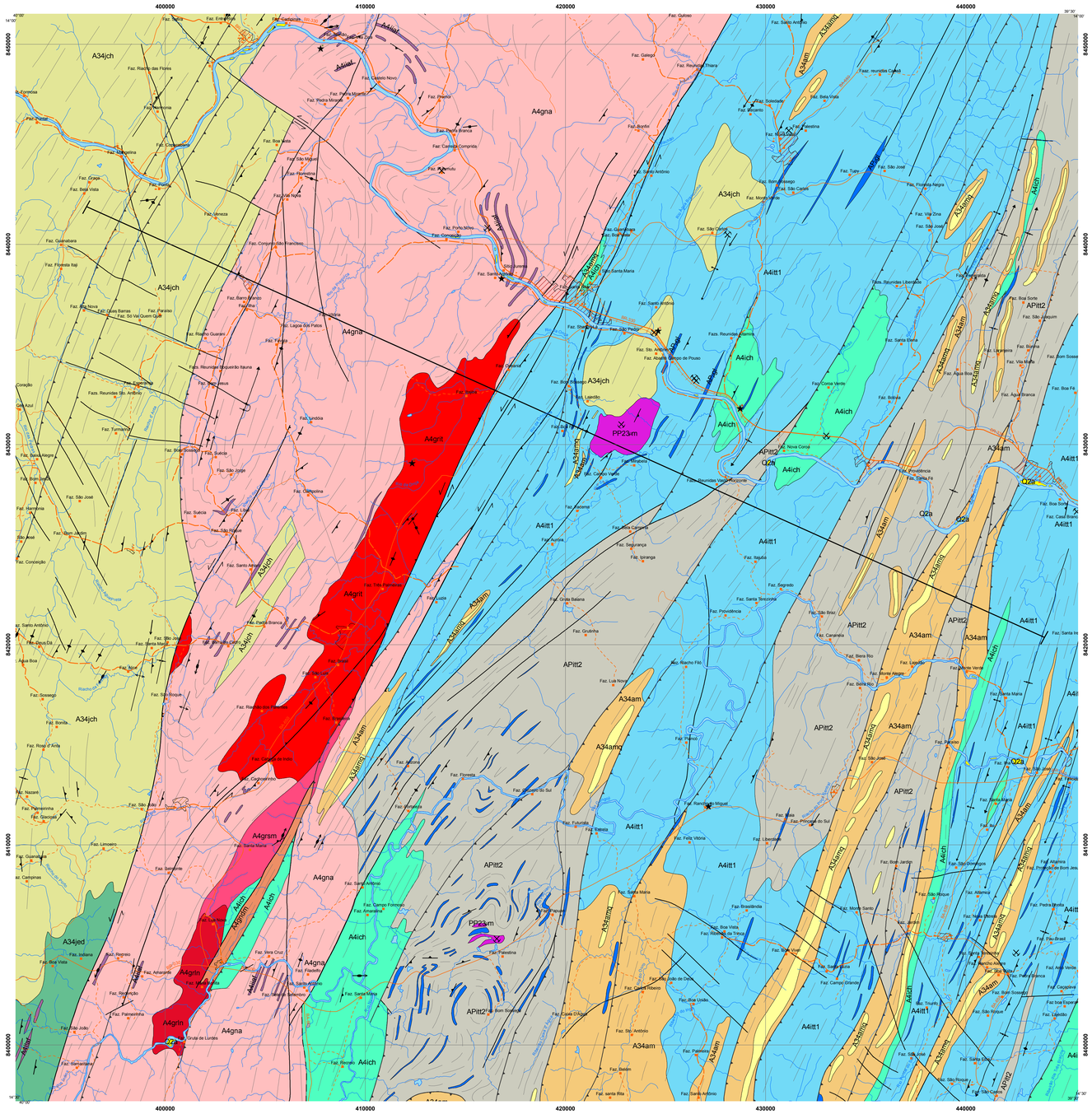
400000
410000
420000
430000
440000
8450000
8440000
8430000
8420000
8410000
8400000
A34jch
A4gna
A4grit
A4grsm
A4ich
A4itt1
APitt2
PP23am
A34am
A34amo
A34jed
A4grin
A4gnm
A4ip
A4iaf
A4ip
Q2a
Rio Paraguaçu
Rio Jequiriçá
Rio Jequiriçá Mirim
Rio Jequiriçá Açu
Rio Jequiriçá Mirim
Rio Jequiriçá Açu
Rio Paraguaçu
Rio Subaúma
Rio Pardo
Rio Pardo
Rio Gavião
Rio Gavião
Rio Ipiaú
Rio Ipiaú
Rio Ipiaú