MINISTÉRIO DE MINAS E ENERGIA
SECRETARIA DE GEOLOGIA, MINERAÇÃO E TRANSFORMAÇÃO MINERAL
CPRM - SERVIÇO GEOLÓGICO DO BRASIL

PROGRAMA GEOLOGIA DO BRASIL
CARTA GEOLÓGICA - ESCALA 1:250.000

CARTA GEOLÓGICA
FOLHA NA.22-V-B OIAPOQUE
ESCALA 1:250.000 - SD/SB - CPRM - 2011

FOLHA NA 22-V-B OIAPOQUE

## ENCARTE TECTÔNICO

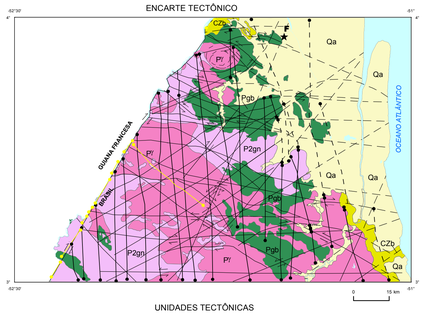


### UNIDADES TECTÔNICAS

COBERTURAS CENOZOICAS
- Qa — Rochas sedimentares holocênicas
- CZb — Grupo Barreiras

MESOZOICO
ROCHAS MAGMÁTICAS INTRAPLACA
PROVÍNCIA MAGMÁTICA ATLÂNTICO CENTRAL
- Dique de Diabásio (210 - 200 Ma)
- Dique de Diabásio encoberto

DEVONIANO
- Dique de diabásio (380 Ma)
- Ocorrência fossilífera

PROTEROZOICO
ORÓGENOS/ ARCOS MAGMÁTICOS E BACIAS RELACIONADAS
- Pγ — Suítes graníticas orogênicas
- P2gn — Associação granítico-gnáissica migmatítica.
- Pgb — *Greenstone Belt*

ESTRUTURAÇÃO
- Falha ou fratura
- Falha ou fratura encoberta
- Sentido do movimento

Modificado de Delgado et al. 2003 (Mapa Tectônico do Brasil, escala 1:5.000.000).

## MAGNETOMETRIA Campo Total

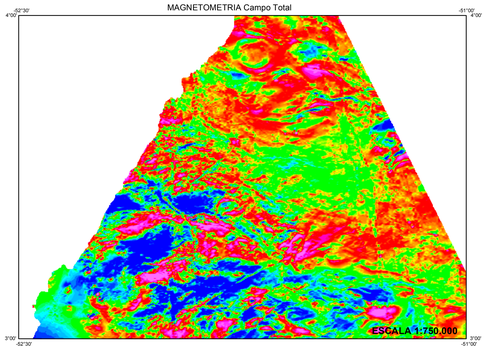


## PRIMEIRA DERIVADA VERTICAL




## RADIOMETRIA Contagem Total

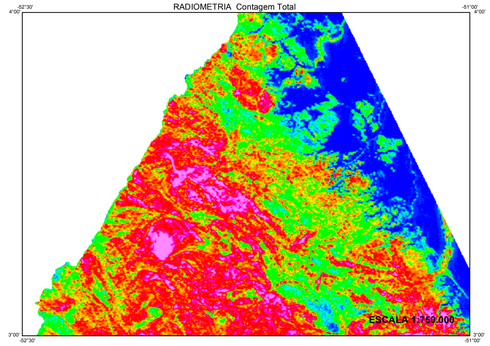


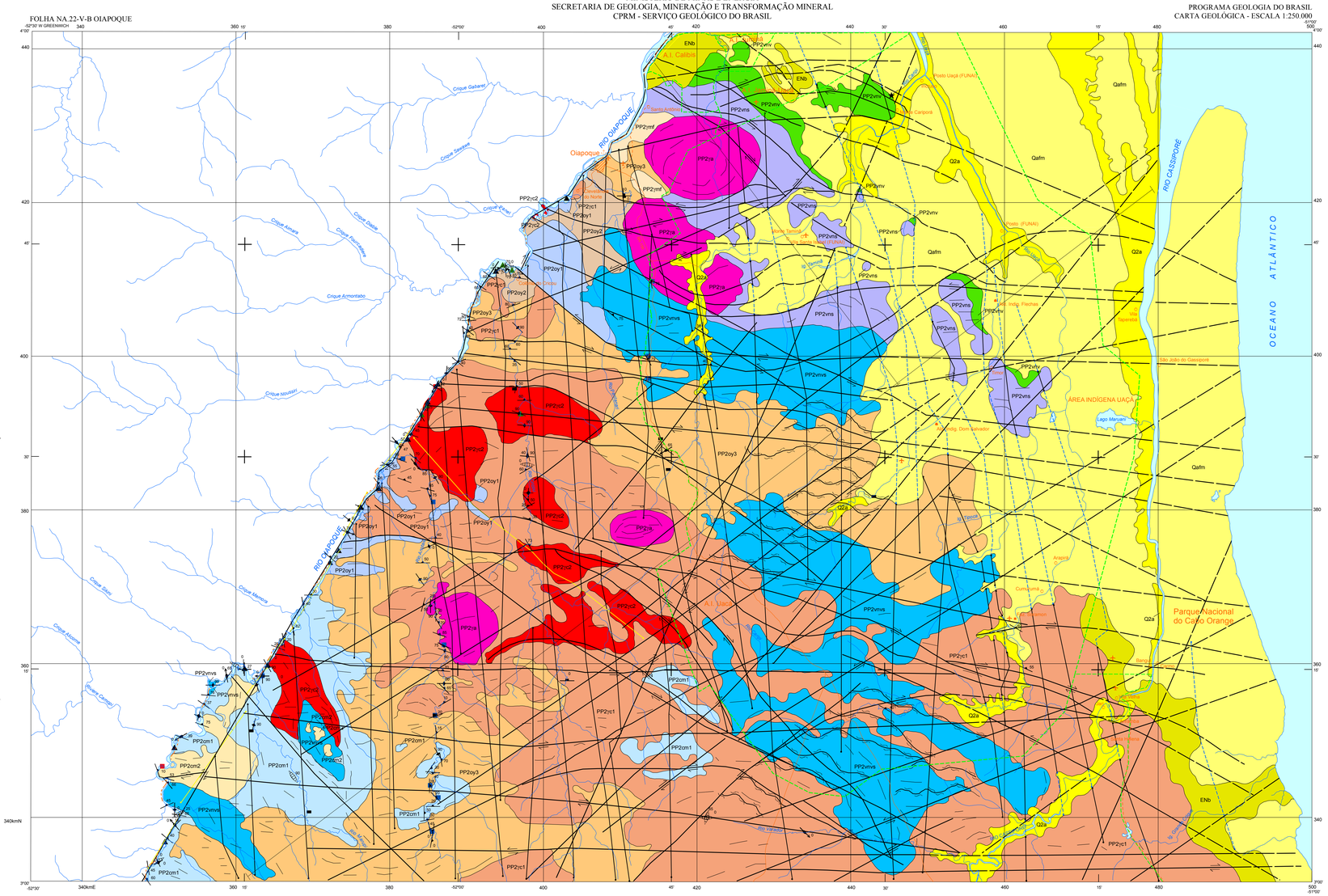
RIO OIAPOQUE
RIO CASSIPORÉ
OCEANO ATLÂNTICO
Oiapoque
Clube Tamoio
Pista Tamoio
Pista (FUNAI)
Posto Uaçá (FUNAI)
Vila Cariporé
Vila Santa Isabel
Vila Progresso
Vila Ind. Flechas
Vila Esperança
São João do Cassiporé
ÁREA INDÍGENA UAÇÁ
Lago Manuel
Vila Ind. Dom Salvador
Aldeia Ind. Flechas
Aldeia Ind. Manoel
Aldeia Ind. Espelho
Aldeia Ind. Kumarumã
Aldeia Ind. Kwamé
Aldeia Ind. Kwasi
Aldeia Ind. Kwatá
Aldeia Ind. Kwapichi
Aldeia Ind. Kwapichi
Aldeia Ind. Kwapichi