CARTA GEOQUÍMICA
FOLHA SA.23-Y-B-I CENTRO NOVO DO MARANHÃO
ESCALA 1:100.000 - CPRM, 2011

MINISTÉRIO DE MINAS E ENERGIA
SECRETARIA DE GEOLOGIA, MINERAÇÃO E TRANSFORMAÇÃO MINERAL
CPRM - SERVIÇO GEOLÓGICO DO BRASIL

PROGRAMA GEOLOGIA DO BRASIL
CARTA GEOQUÍMICA - ESCALA 1:100.000

DISTRIBUIÇÃO DE ELEMENTOS EM SEDIMENTOS DE CORRENTE

Distribuição graduada dos elementos sobre mapa geológico simplificado

cobre

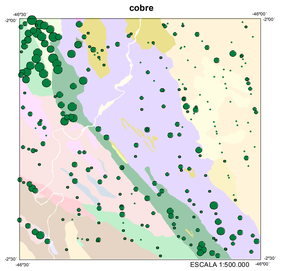

Cu - ppm
- 0,06-0,56
- 0,57-1,18
- 1,19-1,91
- 1,92-3,28
- 3,29-5,42
- 5,43-10,10
- 10,11-17,80
- 17,81-27,39
- 27,40-43,64
- 43,65-76,27

ouro

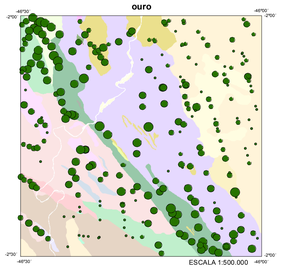

Au - ppb
- 0-0,09
- 0,10-0,17
- 0,18-0,27
- 0,28-0,39
- 0,40-0,55
- 0,56-0,86
- 0,87-1,54
- 1,55-3,42
- 3,43-10,07
- 10,08-249

cromo

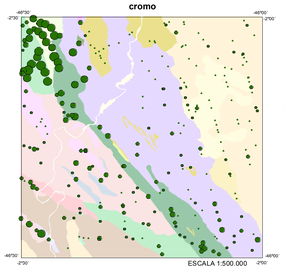

Cr - ppm
- 0-0,27
- 0,28-0,39
- 0,40-0,44
- 0,45-0,56
- 0,57-0,83
- 0,84-1,45
- 1,46-2,91
- 2,92-6,27
- 6,28-14,06
- 14,07-32,10

urânio

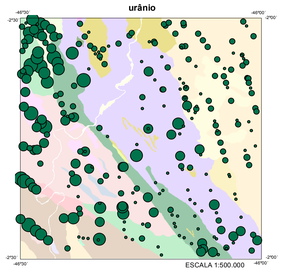

U - ppm
- 0,00-0,009
- 0,01-0,07
- 0,08-0,10
- 0,11-0,12
- 0,13-0,18
- 0,19-0,20
- 0,21-0,219
- 0,22-0,30
- 0,31-0,40
- 0,41-0,60

fósforo

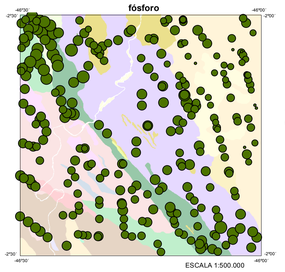

P - ppm
- 0,00 - 0,03
- 0,04 - 0,65
- 0,66 - 0,97
- 0,98 - 1,29
- 1,30 - 1,62
- 1,63 - 1,94
- 1,95 - 2,26
- 2,27 - 2,59
- 2,60 - 2,91
- 2,92 - 3,23

FOLHA SA.23-Y-B-I CENTRO NOVO DO MARANHÃO

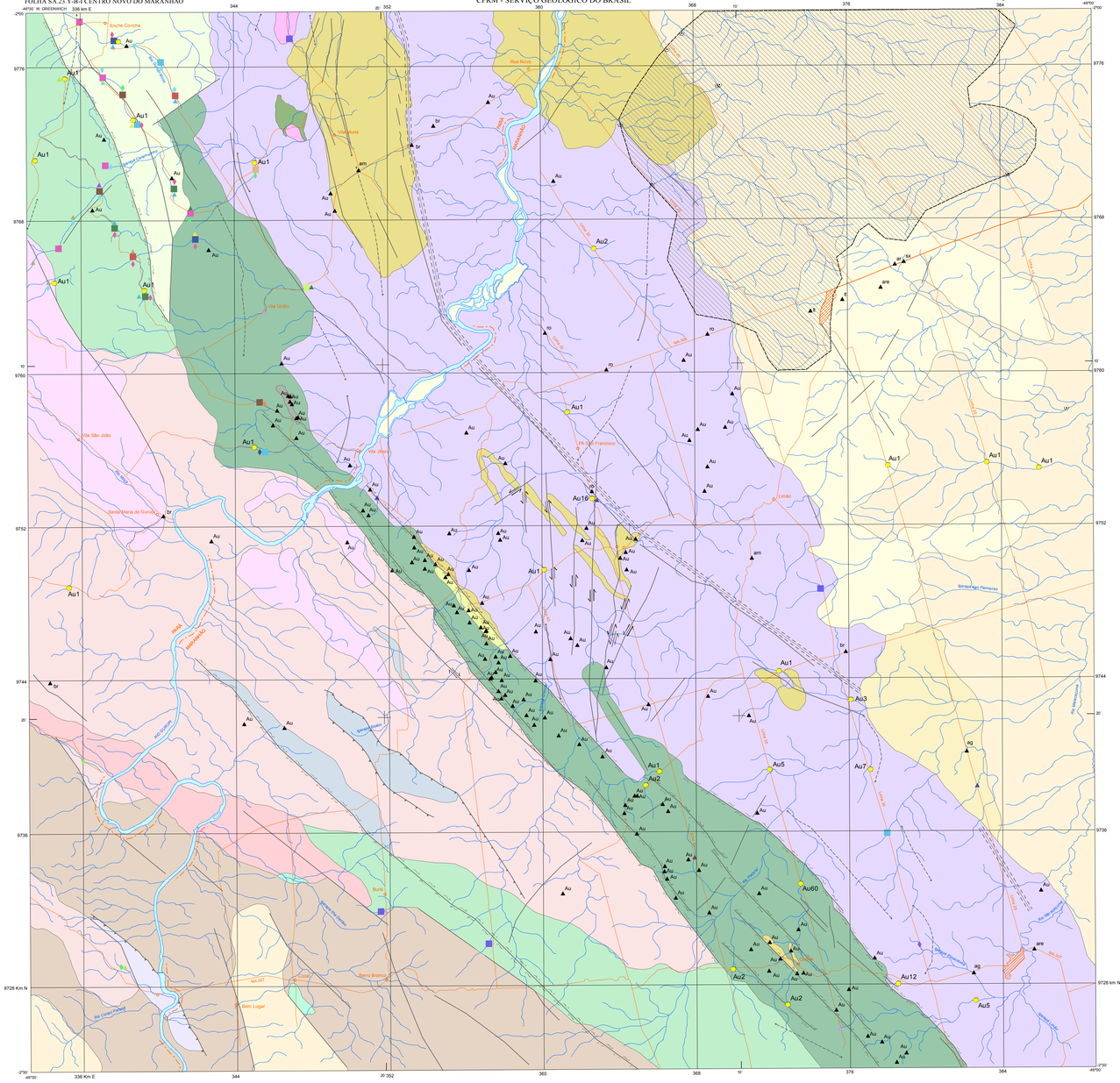
46°50' W GREENWICH
336 km E
9728 Km N
Riacho Cocoha
Rio Novo
Mata Grande
Rio Limão
Rio Lajeado
Rio Grande
Rio Manuel Alves
Rio Manuel Alves Pequeno
Rio Sono
Rio Soninho
Rio Sonão
Rio Manoel Gomes
Rio Manoel Gomes Pequeno
Rio Manoel Gomes Grande