COMPANHIA DE PESQUISAS DE RECURSOS MINERAIS-CPRM

COBERTURA AEROFOTOGRAMÉTRICA

PROJETO ESPECIAL PATOS DE MINAS

ESTADO DE MINAS GERAIS

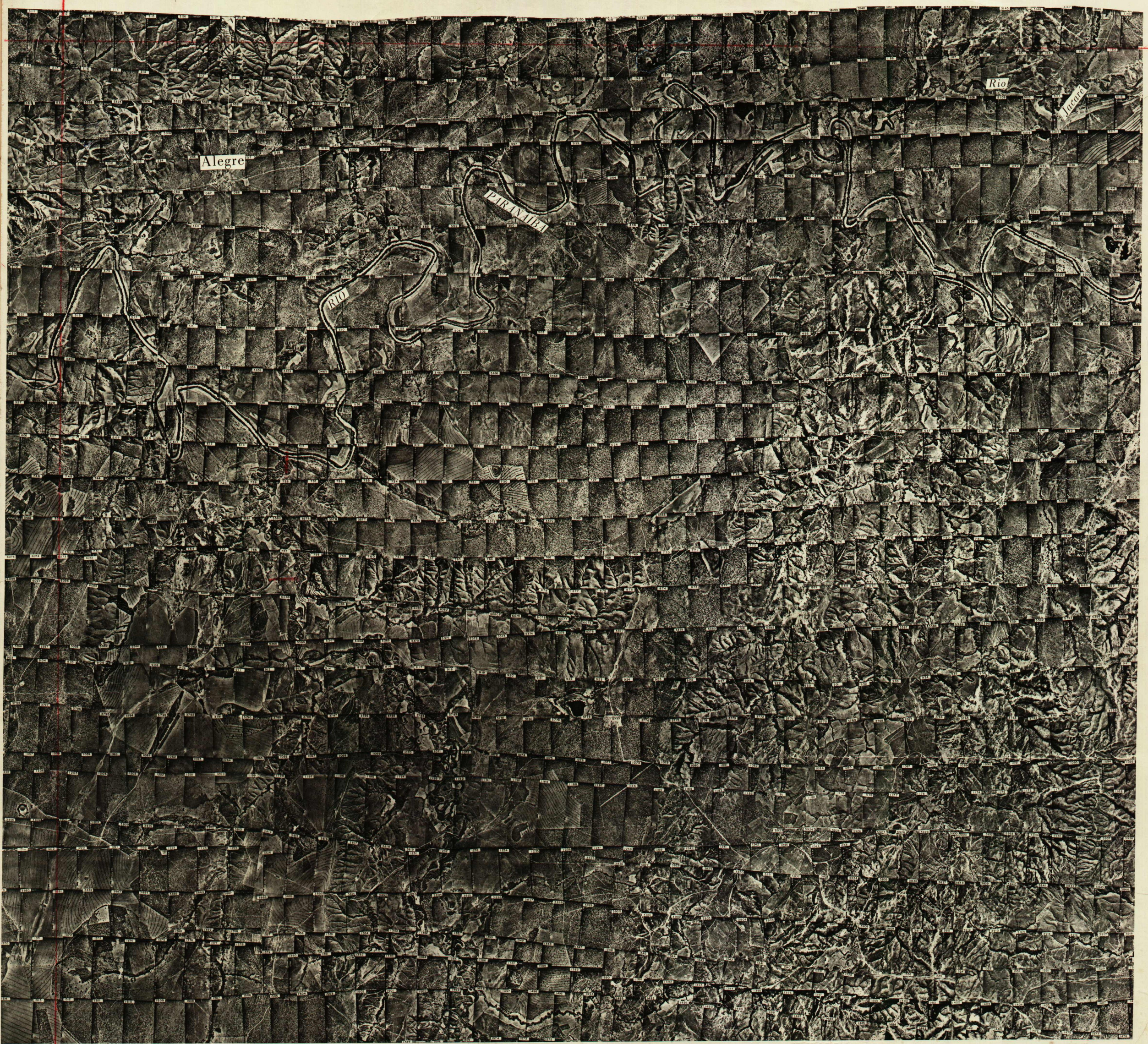

Fotografias tomadas em escala 1:5.000

FOTOÍNDICE

1:30.000

1975

ARTICULAÇÃO

1	2
3	4

18° 15'
18° 30'
47° 02'
46° 44'

Executado por Geofoto S.A.

SA 470R/GEO O-212/75

COMPANHIA DE PESQUISAS DE RECURSOS MINERAIS-CPRM

COBERTURA AEROFOTOGRAMÉTRICA

PROJETO ESPECIAL PATOS DE MINAS

ESTADO DE MINAS GERAIS



FOTOÍNDICE

1:30.000

1975

Fotografias tomadas em escala 1:5.000

ARTICULAÇÃO

1	2
3	4

Executado por Geofoto S.A.

SA 470R/GE

COMPANHIA DE PESQUISAS DE RECURSOS MINERAIS-CPRM

COBERTURA AEROFOTOGRAMÉTRICA

PROJETO ESPECIAL PATOS DE MINAS

ESTADO DE MINAS GERAIS

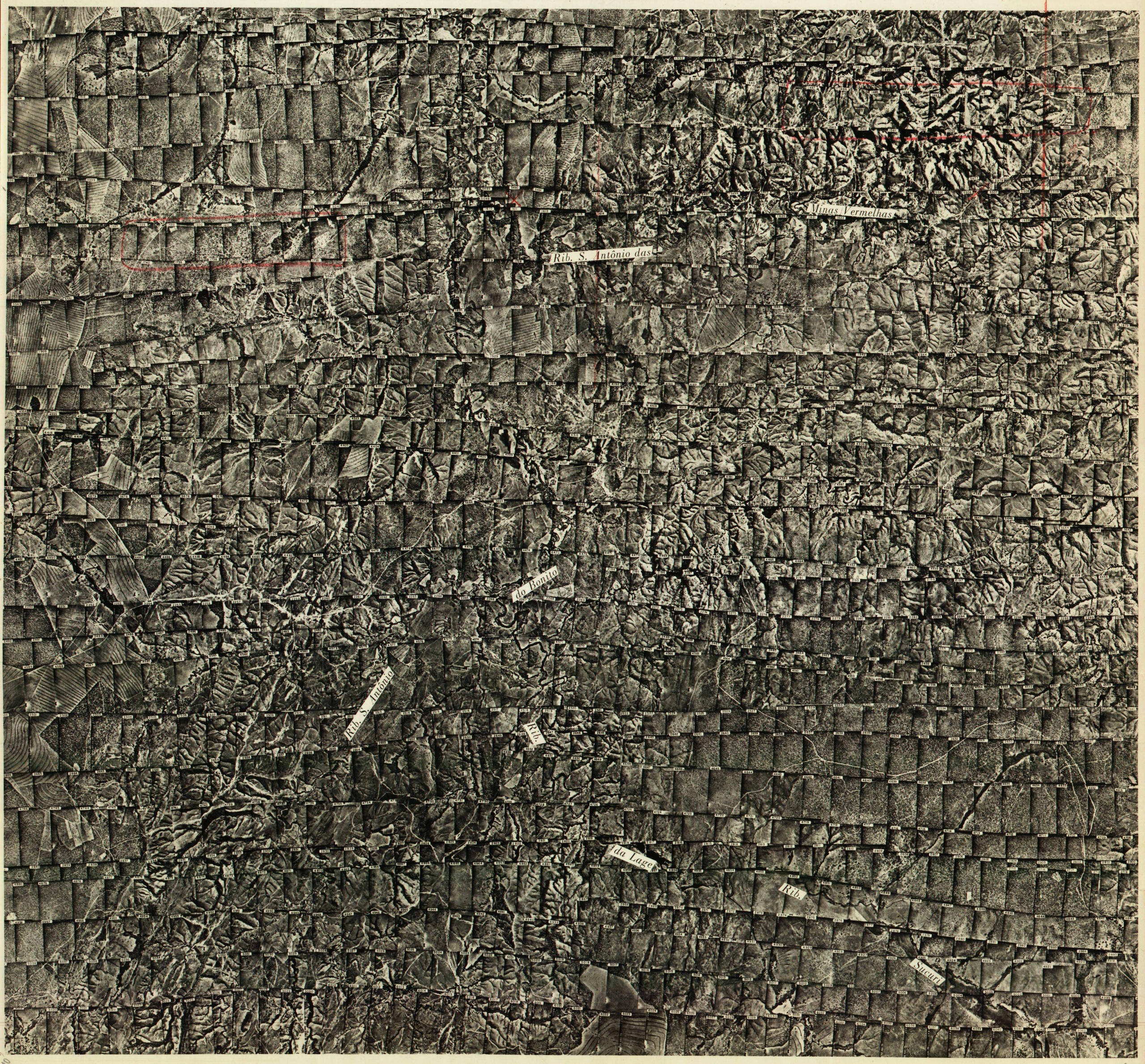

Fotografias tomadas em escala 1:5.000

FOTOÍNDICE

1:30.000

1975

Coordenadas aproximadas!

ARTICULAÇÃO

1	2
3	4

Executado por Geofoto S.A.

SA 470R/GE

COMPANHIA DE PESQUISAS DE RECURSOS MINERAIS-CPRM

COBERTURA AEROFOTOGRAMÉTRICA

PROJETO ESPECIAL PATOS DE MINAS

ESTADO DE MINAS GERAIS



FOTOÍNDICE

1:30.000

1975

Fotografias tomadas em escala 1:5.000

ARTICULAÇÃO

1	2
3	4

Executado por Geofoto S.A.

SA 470R/C