

MUNICÍPIO DE TRACUATEUA

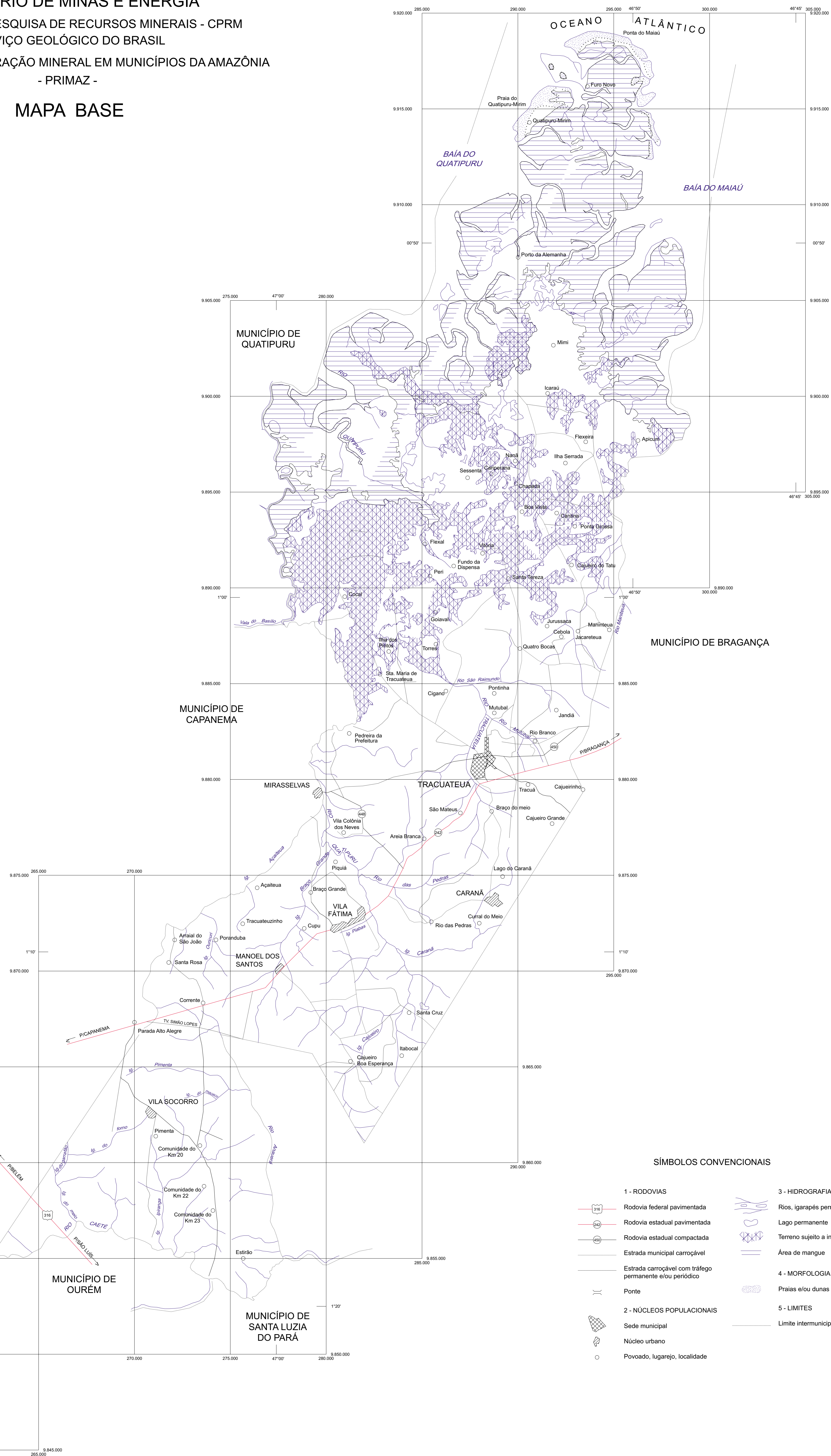


MINISTÉRIO DE MINAS E ENERGIA
 COMPANHIA DE PESQUISA DE RECURSOS MINERAIS - CPRM
 SERVIÇO GEOLÓGICO DO BRASIL
 PROGRAMA DE INTEGRAÇÃO MINERAL EM MUNICÍPIOS DA AMAZÔNIA
 - PRIMAZ -

MAPA BASE



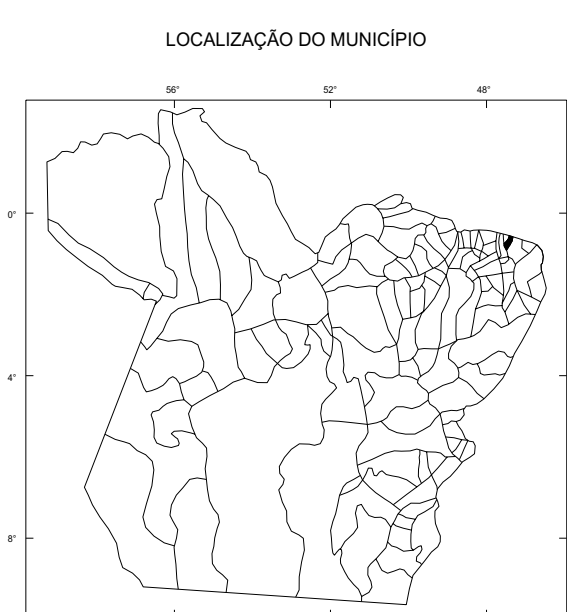
Declinação Magnética de 20°27'WGR
 Variação Magnética Anual de 7'W
 -1996*



SÍMBOLOS CONVENCIONAIS

- | | |
|--|--|
| <p>1 - RODOVIAS</p> <ul style="list-style-type: none"> Rodovia federal pavimentada Rodovia estadual pavimentada Rodovia estadual compactada Estrada municipal carroçável Estrada carroçável com tráfego permanente e/ou periódico Ponte <p>2 - NÚCLEOS POPULACIONAIS</p> <ul style="list-style-type: none"> Sede municipal Núcleo urbano Povoado, lugarejo, localidade | <p>3 - HIDROGRAFIA NATURAL</p> <ul style="list-style-type: none"> Rios, igarapés permanentes e ilhas Lago permanente Terreno sujeito a inundação Área de mangue <p>4 - MORFOLOGIA</p> <ul style="list-style-type: none"> Praias e/ou dunas <p>5 - LIMITES</p> <ul style="list-style-type: none"> Limite intermunicipal |
|--|--|


Base cartográfica elaborada a partir de imagens de satélite Landsat Tm5, escalas 1:250.000 e 1:100.000 (1986 e 1988), imagens digitais, diversas bandas, do satélite Landsat Tm5 (1988), cartas imagens radiogramétricas do DSG, escala 1:250.000 (1984), Folhas SA.23-V-A, SA.23-V-B, SA.23-V-C e SA.23-V-D.
 Os limites municipais foram traçados em conformidade com a lei nº 2.460 de 29/12/81. Complemento e atualização cartográfica e demais informações, obtidas através de trabalhos de campo executados pelos geólogos Herbert G. de Almeida e Expedito J. da S. Costa e técnicos em mineração José de Arimatéia da Cruz e Rosinete Borges Cardoso.



LOCALIZAÇÃO DO MUNICÍPIO

ESCALA 1:100.000

PROJEÇÃO UNIVERSAL TRANSVERSA DE MERCATOR
 1998
 MC. 45°
 COORDENADAS DA SEDE: 01°04'26"S e 48°54'17"W
 ÁREA DO MUNICÍPIO: 771,90 Km²
 POPULAÇÃO: 17.815 hab.



O Programa de Integração Mineral em Municípios da Amazônia - PRIMAZ, frente NE do Pará, vem sendo executado pela CPRM a partir de maio de 1996. Este Programa tem a Coordenação Executiva sob a responsabilidade do geólogo Manoel da Redenção e Silva, Supervisão do geólogo Agildo Pina Neves, e Chefe da área NE do Pará, o geólogo Herbert G. de Almeida.

	GOVERNO DO ESTADO DO PARÁ	PREFEITURA MUNICIPAL DE TRACUATEUA
	SECRETARIA DE ESTADO DE INDÚSTRIA, COMÉRCIO E MINERAÇÃO	SEICOM
PROGRAMA DE INTEGRAÇÃO MINERAL EM MUNICÍPIOS DA AMAZÔNIA - PRIMAZ		
PRIMAZ / Área Nordeste		
MAPA POLÍTICO		
ANEXO:		