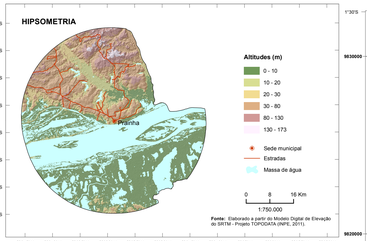

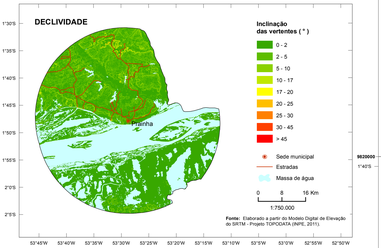

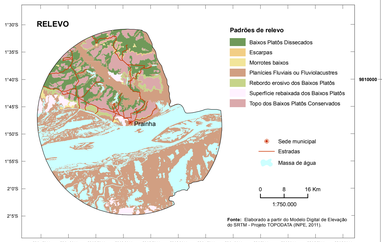

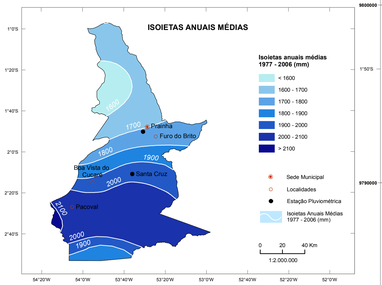

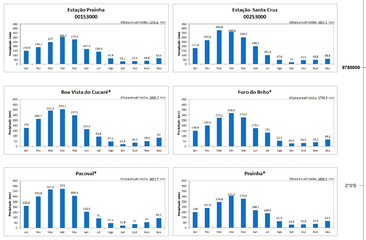

Fonte:

PINTO, E. J. de A.; AZAMBUJA, A. M. S. de; FARIAS, J. A. M.; PICKBRENNER, K.; SALGUEIRO, J. P.de B.; SOUSA, H. R. (Coords.). Atlas pluviométrico do Brasil: isoietas mensais, isoietas trimestrais, isoietas anuais, meses mais secos, meses mais chuvosos, trimestres mais secos, trimestres mais chuvosos . Brasília: CPRM; Programa Geologia do Brasil; Levantamento da Geodiversidade; Sistema de Informação Geográfica-SIG - versão 2.0; 1 DVD, Escala 1:5.000.000, atualizado em novembro/2011.

Equipe Executora: Adriana Burin Weschenfelder; André Luis M. Real dos Santos; Andressa Macêdo Silva de Azambuja; Carlos Eduardo de Oliveira Dantas; Denise Chistina de Rezende Melo; Érica Cristina Machado ; Francisco F. N. Marcuzzo; Ivete Souza de Almeida; Jean Ricardo da Silva do Nascimento; José Alexandre Moreira Farias; Margarida Regueira da Costa; Osvaldélio Mercês Furtunato; Paulo de Tarso R. Rodrigues; Vanesca Sartorelli Medeiros; nov., 2011.

* Médias mensais estimadas a partir das isoietas de médias mensais.


Santa Maria
Lago do 17
Lago Grande
Lago Verde Preto
Prainha
Monte Sinaí
Rio Cajueiro
Furo do Brito
Rio Amazonas
Rio Uruteua
Furo do Arapiranga
Lago Cavipá
Lago Curuá
Lago do Mato Grosso
Espírito Santo
Nossa Senhora Apresentada
Rio Curuá
Rio Maracanã
Rio Preguiças
Rio Tracuateua
Rio Quatipuru
Rio Piriá
Rio Gurupi
Rio Guamá
Rio Capim
Rio Acará
Rio Moju
Rio Tocantins
Rio Xingu
Rio Tapajós
Rio Jari
Rio Paru
Rio Trombetas
Rio Nhamundá
Rio Uatumã
Rio Jatapu
Rio Preto
Rio Urubu
Rio Uraricoera
Rio Tacutu
Rio Branco
Rio Jauaperi
Rio Negro
Rio Solimões
Rio Madeira
Rio Purus
Rio Juruá
Rio Javari
Rio Jutaí
Rio Tefé
Rio Coari
Rio Japurá
Rio Uaupés
Rio Içá
Rio Iça
Rio Jaguaribe
Rio Preto da Eva
Rio Urucu
Rio Negro
Rio Nhamundá
Rio Trombetas
Rio Paru
Rio Jari
Rio Jatapu
Rio Uatumã