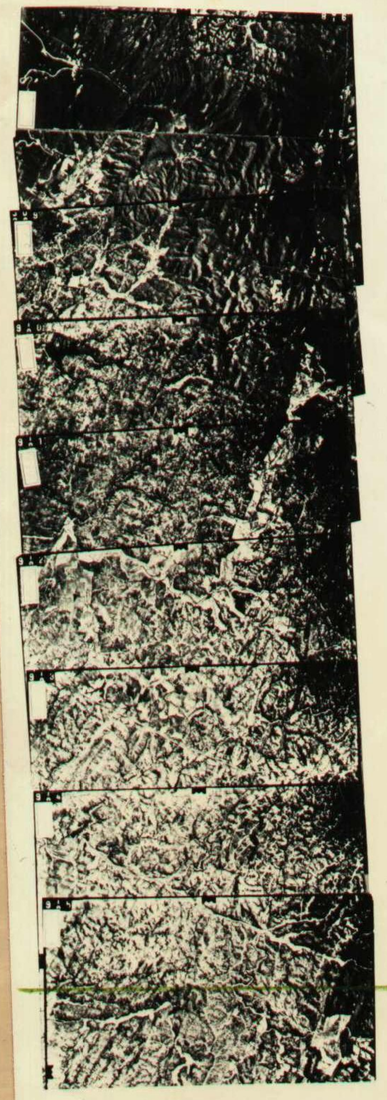

Q.1053
(CERRO CORÁ)
BLOCO D

6° 15' S

36° 18' W

37° 25' W

Q.974
(AUGUSTO SEVERO)

6°

REGIÃO DO SERIDÓ

ESCALA 1/100.000



BLOCO A

Q.1051 (CAICÓ)

Relação das fotos

1 - 764 a 775 = 12
2 - 776 a 785 = 10
3 - 786 a 797 = 12
4 - 798 a 810 = 13
5 - 903 a 915 = 13
6 - 917 a 929 = 13

Fotos isoladas: 916 e 930



ESCALA ±
1:100.000

AREA ÚTIL VOADA, APROXIMADA
(33x55cm) 2.145 Km2

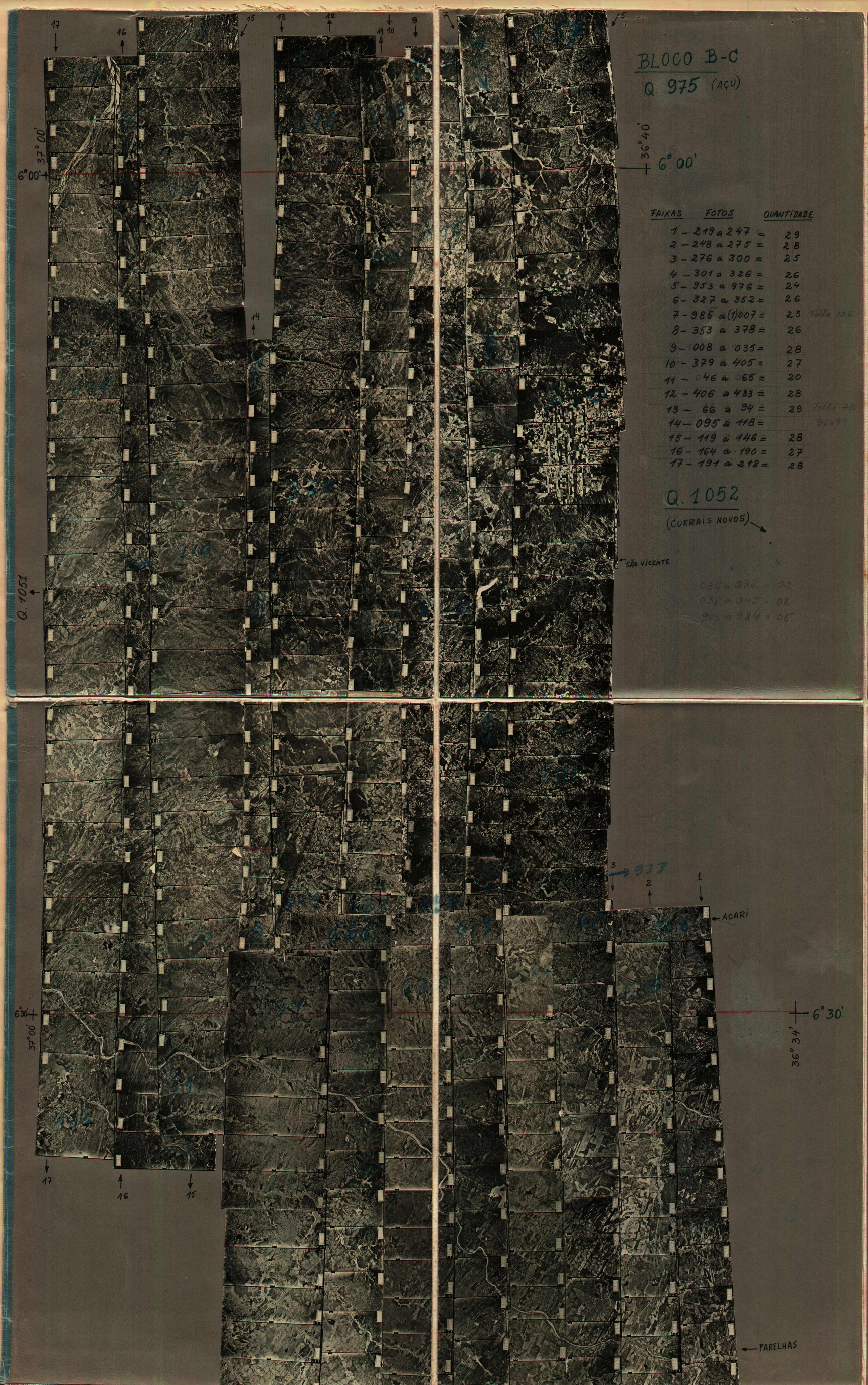

BLOCO B-C

Q. 975 (AÇU)

FAIXAS	FOTOS	QUANTIDADE	
1	219 a 247 =	29	
2	248 a 275 =	28	
3	276 a 300 =	25	
4	301 a 326 =	26	
5	953 a 976 =	24	
6	327 a 352 =	26	
7	985 a (1)007 =	23	Falta 006
8	353 a 378 =	26	
9	1008 a 1035 =	28	
10	379 a 405 =	27	
11	046 a 065 =	20	
12	406 a 433 =	28	
13	66 a 94 =	29	Falta 78
14	095 a 118 =		95 a 99 não constam do total/ndice (montagem)
15	119 a 146 =	28	
16	164 a 190 =	27	
17	191 a 218 =	28	

Q. 1052

(CURRAIS NOVOS)

036 a 037 = 02
038 a 045 = 08
980 a 984 = 05

Escala nominal das fotografias: 1:25.000
Fotos em filme Preto e Branco Pancromático
Câmara:
Distância focal (f)=152,42mm
Altura de vôo (H)=3810m
Data:
Executado por: AEROSUL S.A.

SITUAÇÃO

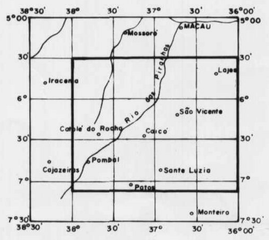

LISTAGEM DAS FOTOS

ROLO Nº	INTERVALO das FOTOS	ROLO Nº	INTERVALO das FOTOS
02	1128 a 1149	02	888 a 907
02	1150 a 1158	07	908 a 923
02	1099 a 1127	02	958 a 887
03	1069 a 1097	02	828 a 857
03	1042 a 1068	02	768 a 797
03	1012 a 1041	07	754 a 767
03	981 a 1011	02	727 a 753
03	953 a 980	02	695 a 720
03	924 a 952	06	452 a 479

ARTICULAÇÃO DA FOLHA

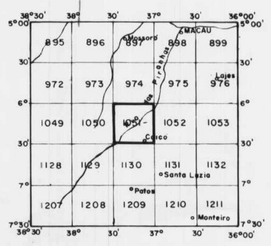

LOCALIZAÇÃO

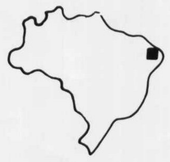

CPRM
DNPM / CPRM
OBRA Nº 9

REGIÃO DE SERIDÓ
FOTOINDICE 1051
FOLHA SB 24-Z-B-I
ESCALA — 1:100 000

3059,610