
REGIÃO DO SERIDÓ
BLOCO B-C
Q. 1052
Q. 975 (AÇU)
Q. 1052 (CURRAIS NOVOS)
37° W
36° 40'
6° S
36° 40'

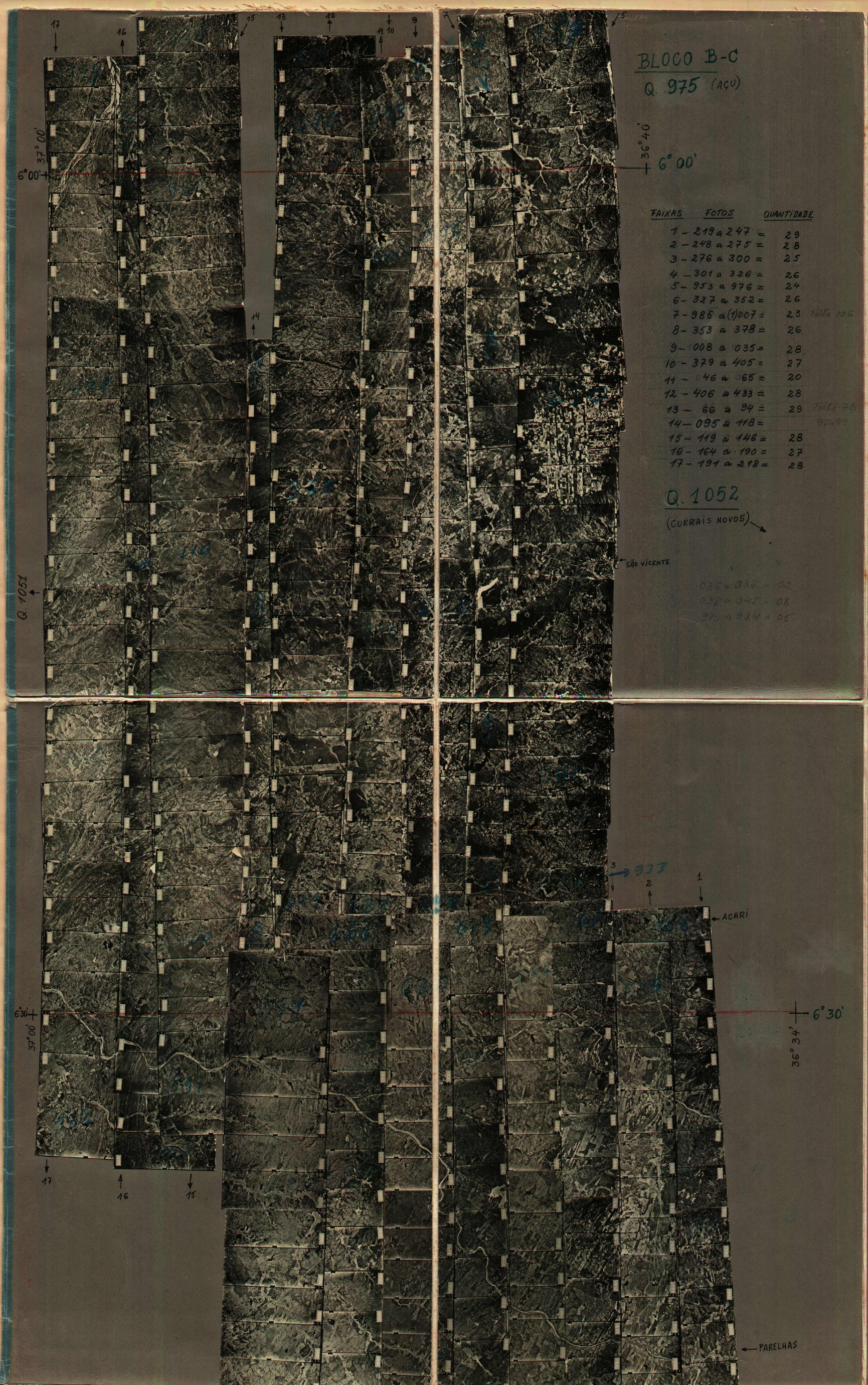

BLOCO B-C

Q. 975 (AÇU)

FAIXAS	FOTOS	QUANTIDADE	
1	219 a 247 =	29	
2	248 a 275 =	28	
3	276 a 300 =	25	
4	301 a 326 =	26	
5	953 a 976 =	24	
6	327 a 352 =	26	
7	985 a (1)007 =	23	Falta 006
8	353 a 378 =	26	
9	1008 a 1035 =	28	
10	379 a 405 =	27	
11	046 a 065 =	20	
12	406 a 433 =	28	
13	66 a 94 =	29	Falta 78
14	095 a 118 =		95 a 99 não constam do total/ndice (montagem)
15	119 a 146 =	28	
16	164 a 190 =	27	
17	191 a 218 =	28	

Q. 1052

(CURRAIS NOVOS)

036 a 037 = 02
038 a 045 = 08
980 a 984 = 05



Escala nominal das fotografias: 1:25.000

Fotos em filme Preto e Branco Pancromático

Câmara: RMK 15/23 ?

Distância focal (f)=152,42mm

Altura de vôo (H)=3810m

Data: JUL/AGO. 1978

Executado por: AEROSUL S.A.

Fx.14 +2(-) 452 — Fx.13 +1(-) 425 — Fx.12 +2(-) 397 — Fx.11 +2(-) 373 — Fx.10 +3(-) 344 — Fx.9 +1(-) 316 — Fx.8 +2(-) 288 — Fx.7 260 — Fx.6 +2(-) 233 — Fx.5 207 — Fx.4 178 — Fx.3 +3(-) 145 — Fx.2 +1(-) 115 — Fx.1 +2(-) 83

SITUAÇÃO

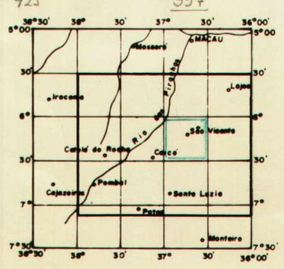

LISTAGEM DAS FOTOS

FAIXAS	QUANTIDADE	ROLO Nº	INTERVALO das FOTOS	ROLO Nº	INTERVALO das FOTOS	QUANTIDADE	FAIXAS
14	28	06	452 a 479	05	233 a 259	27	6
13	27	06	425 a 451	07	207 a 232	26	5
12	28	05	424 a 397	01	178 a 206	29	4
11	24	05	373 a 396	03	145 a 177	33	3
10	29	05	344 a 372		115 a 144	30	2
9	28	05	316 a 343	03	083 a 114	32	1
8	28	05	288 a 315		a		
7	28	05	260 a 287		a		

TOTAL 397 fotos

ARTICULAÇÃO DA FOLHA

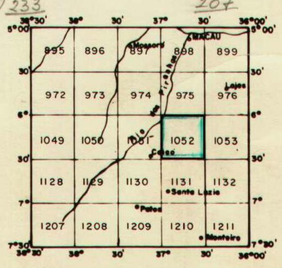

LOCALIZAÇÃO

CPRM

DNPM / CPRM

OBRA Nº 9

(55 x 53 = 2915 Km2)

Apreciado em 13/14.12.78

FURO 3059,610 Km2 − 60,000 = 2.999,610 Km2

REGIÃO DE SERIDÓ

FOTOINDICE 1052

FOLHA SB.25-Z-B-II

ESCALA — 1:100 000