REGIÃO DO SERIDÓ

OB. 9 DNPM/CPRM

VÔO DA AEROSUL/1978

BLOCO D

N

Q.976

(PEDRO AVELINO)



Q.1053

(CERRO CORÁ)

Q.1131
(JARDIM DO SERIDÓ)

Q.1210
(JUAZEIRINHO)

BLOCO D

Q.976
(PEDRO AVELINO)

BLOCO A

Q.897 CPRM
(MOSSORÓ)

CERRO CORÁ

Relação das fotos

Faixa 1 - 582 a 609 = 28
2 - 610 a 639 = 30
3 - 640 a 670 = 31
4 - 671 a 700 = 30
5 - 701 a 731 = 31
6 - 732 a 765 = 32
7 - 822 a 853 = 32
8 - 872 a 902 = 31

OBRA. 9-A Região do Seridó



16

+12

Escala nominal das fotografias: 1:25.000
Fotos em filme Preto e Branco Pancromático
Câmara:
Distância focal (f)=152,42mm
Altura de vôo (H)=3810m
Data:
Executado por: AEROSUL S.A.

SITUAÇÃO

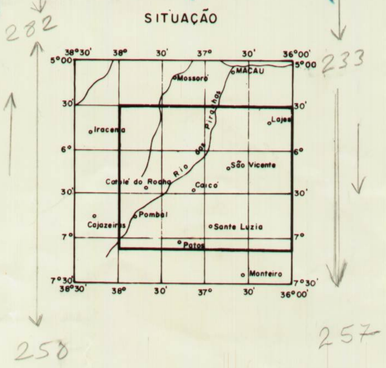

LISTAGEM DAS FOTOS

ROLO Nº	INTERVALO das FOTOS	ROLO Nº	INTERVALO das FOTOS
04	070 a 082		a
04	061 a 069		a
04	049 a 060		a
04	036 a 048		a
05	023 a 035		a
05	013 a 022		a
05	001 a 012		a
	a		a

ARTICULAÇÃO DA FOLHA

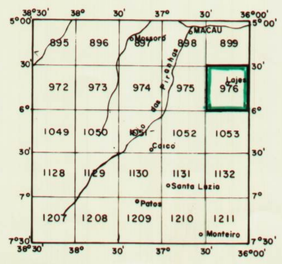

LOCALIZAÇÃO

CPRM

DNPM / CPRM

OBRA Nº 9

REGIÃO DE SERIDÓ

FOTOINDICE 976

FOLHA SB 24-X-D-VI

ESCALA — 1:100 000

29x16 =