27°00'
54°00'
27°00'
53°30'

RIO
URUGUAI
ITAPIRANGA
RIO
DERRUBADAS
RIO
GUARITA
PALMITINHOS
TENENTE PORTELA
TURVO
PADRE GONZALES
TRES PASSOS
MIRAGUAI
54°00'
27°30'
53°30'
27°30'

FOTOÍNDICE escala: 1:100.000
Escala nominal das fotografias
1:25.000
Fotos em filme pancromático
Preto e Branco
Camera ZEISS RMK 15/23
Distância focal f= 153,14 mm
Altura de voo H= 4.300 m
Data: NOV. 77 a JAN.78

EXECUTADO POR
AERODATA S.A.

SITUAÇÃO

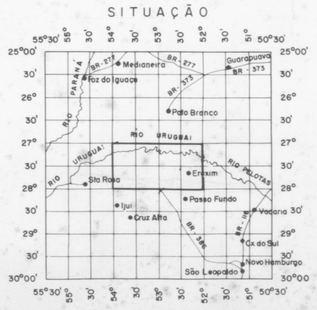

LISTAGEM DAS FOTOS

ROLO Nº	INTERVALO DAS FOTOS	ROLO Nº	INTERVALO DAS FOTOS
10	1513 a 1527	15	1837 a 1844
14	1533 a 1536	06	1869 a 1881
06	1560 a 1576	15	1887 a 1891
06	1604 a 1619	06	1914 a 1921
13	1643 a 1659	06	1927 a 1937
13	1696 a 1703	13	1967 a 1983
04	1729 a 1741	15	1987 a 1988
14	1746 a 1750	04	2012 a 2025
04	1776 a 1790	15	2026 a 2034
15	1791 a 1799	02	2058 a 2073
04	1823 a 1832		

TRES PASSOS

ARTICULAÇÃO DA FOLHA



LOCALIZAÇÃO

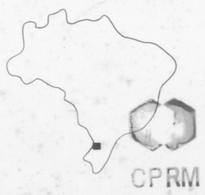

CPRM
DNPM / CPRM / O.11

RESERVADO
CPRM REPRODUÇÃO PROIBIDA
DECRETO 71267 DE 25/10/1972

PROJETO: ITAPIRANGA
FOTOÍNDICE 2884
FOLHA SG 22-Y-C-I
ESCALA APROX: 1:100.000