27°30'
52°30'
52°00'
VIADUTOS
GAURAMA
BARAO DE COTEGIPE
ERECHIM
APUAÉ - MIRIM
RIO
PONTE PRETA
RIO
ERECHIM
ÁUREA
EREBANGO
PIRAÇUCÊ
GETÚLIO VARGAS
RIO QUICEPUCUM
ESTAÇÃO GETÚLIO VARGAS
IPIRANGA
SERTÃO
RIO
52°30'
28°00'
52°00'
28°00'

Revôo

Tapa a falta de recobrimento lateral verificada antes.

FOTOÍNDICE escala: 1:100.000
Escala nominal das fotografias 1:25.000
Fotos em filme pancromático Preto e Branco
Camera ZEISS RMK 15/23
Distância focal f= 153,14 mm
Altura de voo H= 4.500 m
Data. NOV.77 a JAN.78

EXECUTADO POR
AERODATA S.A.

SITUAÇÃO

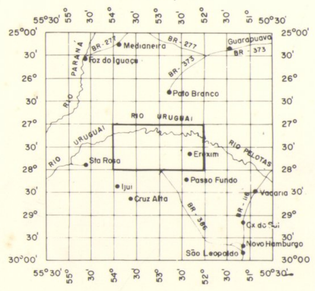

LISTAGEM DAS FOTOS

ROLO	Nº	INTERVALO DAS FOTOS	ROLO	Nº	INTERVALO DAS FOTOS
07	0009	a 0029	07	0183	a 0204
07	0040	a 0063	02	0217	a 0237
07	0074	a 0086	13	0238	a 0243
08	0087	a 0097	02	0256	a 0279
02	0109	a 0119	08	0297	a 0318
08	0121	a 0132	07	0332	a 0352
11	0149	a 0170	11	0368	a 0391
13	0144	a 0147	08	0407	a 0428
			16	2103	a 2124 Revôo

— LINHA PARALELA À DE FRONTEIRA, A 150 KM.

ERECHIM / GETÚLIO VARGAS

ARTICULAÇÃO DA FOLHA

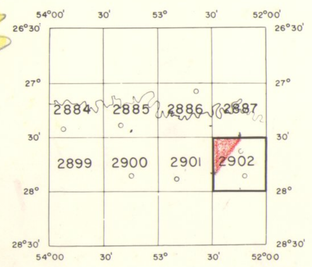

LOCALIZAÇÃO

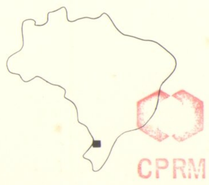

CPRM
DNPM / CPRM / O.11

RESERVADO
CPRM REPRODUÇÃO PROIBIDA
DECRETO 71207 DE 25/10/1972

PROJETO: ITAPIRANGA
FOTOÍNDICE 2902
FOLHA SG 22 - Y - D - IV
ESCALA APROX: 1:100.000