

FOTOÍNDICE
ESCALA 1/32.000

TODAS = 146 Fotos
Enviadas ao CECAR
em 25.05.81

Area a ser levantada = 70 Km2
" de voo contratada = 81 Km2
Cobertura útil =

A	6.720 x 8.960	=	60.211.200 m2
B	6.400 x 960	=	6.144.000 "
C	4.800 x 1.600	=	7.680.000 "
			74.035.200

FOTOÍNDICE escala 1: 32.000
Escala nominal das fotografias 1: 8.000
Fotos Pancromático em filme Preto e Branco
Câmera: Wild RC 10
Distância focal f=151,44 m
Altura de vôo H= 1.210 m
Data: 08 Abr 81
Executado pela **EMBRAFOTO**

SITUAÇÃO

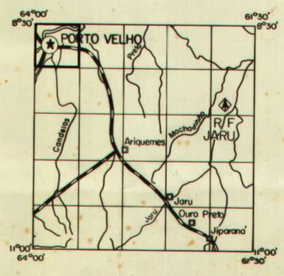

LISTAGEM DAS FOTOS

ROLO Nº	INTERVALO DAS FOTOS	ROLO Nº	INTERVALO DAS FOTOS
3	001 A 021		
3	022 A 042		
3	043 A 050		
3	051 A 072		
3	073 A 091		
3	092 A 104		
3	105 A 125		
3	126 A 146		

ARTICULAÇÃO DA FOLHA

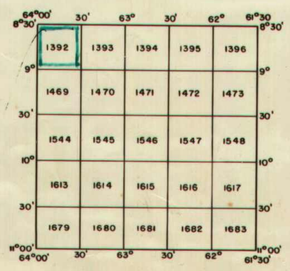

LOCALIZAÇÃO

CPRM
GOV. RO / CPRM
OBRA 01/81

8- PROJ. PORTO VELHO

FOTOÍNDICE 1392
FOLHA SC.20-V-B-V
ESCALA 1: 32.000