

# RELATÓRIO DIAGNÓSTICO DO MUNICÍPIO DE BACURI

**PROJETO CADASTRO DE  
FONTES DE ABASTECIMENTO  
POR ÁGUA SUBTERRÂNEA**

**ESTADO DO MARANHÃO**



**PAC** PROGRAMA DE  
ACELERAÇÃO DO  
CRESCIMENTO

Dezembro/2011

**Ministério de Minas e Energia**  
**Secretaria de Geologia, Mineração e Transformação Mineral**  
**Programa de Aceleração do Crescimento - PAC /CPRM - Serviço Geológico do Brasil**  
**Diretoria de Hidrologia e Gestão Territorial**  
**Departamento de Hidrologia**  
**Divisão de Hidrogeologia e Exploração**  
**Residência de Teresina**

**PROJETO CADASTRO DE FONTES DE ABASTECIMENTO POR**  
**ÁGUA SUBTERRÂNEA**

**ESTADO DO MARANHÃO**

**RELATÓRIO DIAGNÓSTICO DO MUNICÍPIO DE BACURI**

**ELABORAÇÃO E ORGANIZAÇÃO DO TEXTO**

**Geólogo: Francisco Lages Correia Filho/CPRM – Especialista em Recursos**

**Hídricos e Meio Ambiente**

**CONSULTORIA EXTERNA – SERVIÇOS TERCEIRIZADOS**

**Geólogo: Érico Rodrigues Gomes – M. Sc.**

**Geólogo: Ossian Otávio Nunes – Especialista em Recursos Hídricos**

**Geólogo: José Barbosa Lopes Filho – Especialista em Recursos Hídricos e Meio Ambiente**

**Teresina/Piauí**

**Dezembro/2011**

MINISTÉRIO DE MINAS E ENERGIA  
Edison Lobão  
Ministro de Estado

SECRETARIA EXECUTIVA  
Márcio Pereira Zimmermann  
Secretário Executivo

---

MINISTÉRIO DO PLANEJAMENTO,  
ORÇAMENTO E GESTÃO  
Maurício Muniz Barreto de Carvalho  
Secretário do Programa de Aceleração do  
Crescimento

SECRETARIA DE GEOLOGIA,  
MINERAÇÃO E TRANSFORMAÇÃO  
MINERAL  
Claudio Scliar  
Secretário

---

### CPRM – Serviço Geológico do Brasil

Manoel Barretto da Rocha Neto  
Diretor-Presidente

Thales de Queiroz Sampaio  
Diretor de Hidrologia e Gestão Territorial - DHT

Roberto Ventura Santos  
Diretor de Geologia e Recursos Minerais - DGM

Eduardo Santa Helena  
Diretor de Administração e Finanças - DAF

Antônio Carlos Bacelar Nunes  
Diretor de Relações Institucionais e  
Desenvolvimento - DRI

Frederico Cláudio Peixinho  
Chefe do Departamento de Hidrologia - DEHID

Ana Beatriz da Cunha Barreto  
Chefe da Divisão de Hidrogeologia e Exploração - DIHEXP

Antônio Reinaldo Soares Filho  
Chefe da Residência de Teresina - RETE

Maria Antonieta A. Mourão  
Coordenadora Executiva do DEHID

Frederico José de Souza Campelo  
Coordenador Executivo da RETE

Francisco Lages Correia Filho  
Assistente de Produção DHT/RETE

#### COORDENAÇÃO GERAL

Frederico Cláudio Peixinho – Chefe do DEHID

#### COORDENAÇÃO TÉCNICA

Francisco Lages Correia Filho – CPRM/RETE  
Carlos Antônio da Luz - CPRM/RETE

#### RESPONSÁVEIS PELO PROJETO

Carlos Antônio da Luz – Período 2008/2009  
Francisco Lages Correia Filho – Período 2009/2011

#### COORDENAÇÃO DE ÁREA

Ângelo Trévia Vieira  
Liano Silva Veríssimo  
Felicíssimo Melo  
Epifânio Gomes da Costa  
Breno Augusto Beltrão  
Ney Gonzaga de Sousa  
Francisco Alves Pessoa  
Jardo Caetano dos Santos (in memorian)  
Pedro de Alcântara Braz Filho

#### EQUIPE TÉCNICA DE CAMPO

##### REFO

Ângelo Trévia Vieira  
Epifânio Gomes da Costa  
Felicíssimo Melo  
Francisco Alves Pessoa  
Liano Silva Veríssimo

##### RETE

Francisco Lages Correia Filho  
Carlos Antônio da Luz  
Cipriano Gomes Oliveira  
Ney Gonzaga de Sousa  
Francisco Pereira da Silva  
José Carlos Lopes

##### SUREG/RE

Breno Augusto Beltrão

##### SUREG/SA

Jardo Caetano dos Santos (in memorian)  
Pedro de Alcântara Braz Filho

#### SERVIÇOS TERCEIRIZADOS DE GEOLOGIA/HIDROGEOLOGIA DOS RELATÓRIOS MUNICIPAIS

Érico Rodrigues Gomes – Geólogo, M. Sc.  
Ossian Otávio Nunes – Geólogo, Especialista em Recursos Hídricos  
José Barbosa Lopes Filho – Geólogo, Especialista em Recursos Hídricos e Meio Ambiente

#### RECENSEADORES

Adauto Bezerra Filho  
Antônio Edilson Pereira de Souza  
Antonio José de Lima Neto  
Antonio Marques Honorato  
Átila Rocha Santos  
Celso Viana Maciel  
Cipriano Gomes de Oliveira - CPRM/RETE  
Claudionor de Figueiredo  
Daniel Braga Torres  
Daniel Guimarães Sobrinho  
Ellano de Almeida Leão  
Emanuelle Vieira de Oliveria  
Felipe Rodrigues de Lima Simões  
Francisco Edson Alves Rodrigues  
Francisco Fábio Firmino Mota  
Francisco Ivanir Medeiros da Silva  
Francisco Pereira da Silva - CPRM/RETE  
Gecildo Alves da Silva Junior  
Glauber Demontier Queiroz Ponte  
Haroldo Brito de Sá  
Henrique Cristiano C. Alencar  
Jardel Viana Marciel  
Joaquim Rodrigues Lima Junior  
José Bruno Rodrigues Frota  
José Carlos Lopes - CPRM/RETE  
Juliete Vaz Ferreira  
Julio César Torres Brito  
Nicácia Débora da Cunha  
Pedro Hermano Barreto Magalhães  
Raimundo Jeová Rodrigues Alves  
Raimundo Viana da Silva  
Ramiro Francisco Bezerra Santos  
Ramon Leal Martins de Albuquerque  
Rodrigo Araújo de Mesquita  
Robson Ferreira da Silva  
Robson Luiz Rocha Barbosa  
Romero Amaral Medeiros Lima  
Ronner Ferreira de Menezes  
Roseane Silva Braga  
Valdecy da Silva Mendonça  
Veruska Maria Damasceno de Moraes

#### APOIO TÉCNICO-ADMINISTRATIVO

Thiago Moraes Sousa - ASSFI/RETE  
Marise Matias Ribeiro – Técnica em Geociências

#### DIAGNÓSTICO DOS POÇOS CADASTRADOS

#### ELABORAÇÃO E ORGANIZAÇÃO DO TEXTO

Francisco Lages Correia Filho - CPRM/RETE - Geólogo

#### REVISÃO BIBLIOGRÁFICA DOS RELATÓRIOS DIAGNÓSTICOS MUNICIPAIS

Mônica Cordulina da Silva  
Bibliotecária - CPRM/RETE

#### ILUSTRAÇÕES

Francisco Lages Correia Filho - CPRM/RETE  
Ney Gonzaga de Sousa - CPRM/RETE  
Maria Tereza Barradas - Terceirizada  
Veruska Maria Damasceno de Moraes - Terceirizada

#### BANCO DE DADOS DO SIAGAS

##### Coordenação

Josias Lima – Coordenador Nacional do SIAGAS – SUREG/RE

##### Operador na RETE

Carlos Antônio da Luz – Responsável pelo SIAGAS/RETE

##### Consistência das Fichas

Evanilda do Nascimento Pereira - Terceirizada  
Iris Celeste Nascimento Bandeira - CPRM/RETE  
José Sidiney Barros - CPRM/RETE  
Ney Gonzaga de Sousa - CPRM/RETE  
Maria Tereza Barradas - Terceirizada  
Mickaelon Belchior Vasconcelos - CPRM/RETE  
Paulo Guilherme de O. Sousa - Terceirizado  
Renato Teixeira Feitosa - Terceirizado  
Veruska Maria Damasceno de Moraes - Terceirizada

#### ELABORAÇÃO DOS MAPAS MUNICIPAIS DE PONTOS D'ÁGUA

##### Coordenação

Francisca de Paula da Silva Braga - CPRM/RETE - ASPDRI

##### Execução

Francisca de Paula da Silva Braga - CPRM/RETE - ASPDRI  
Gabriel Araújo dos Santos - CPRM/RETE  
Maria Tereza Barradas - Terceirizada  
Paulo Guilherme de O. Sousa – Terceirizado  
Veruska Maria Damasceno de Moraes - Terceirizada

#### ELABORAÇÃO DOS RECORTES GEOLÓGICOS MUNICIPAIS

Francisca de Paula da Silva Braga - CPRM/RETE - ASPDRI  
Gabriel A. dos Santos – CPRM/RETE  
Iris Celeste Bandeira Nascimento - CPRM/RETE  
Maria Tereza Barradas - Terceirizada  
Paulo Guilherme de O. Sousa - Terceirizado.

C824p

Correia Filho, Francisco Lages

Projeto Cadastro de Fontes de Abastecimento por Água Subterrânea, estado do Maranhão: relatório diagnóstico do município de Bacuri / Francisco Lages Correia Filho, Érico Rodrigues Gomes, Ossian Otávio Nunes, José Barbosa Lopes Filho. - Teresina: CPRM - Serviço Geológico do Brasil, 2011.

31 p.: il.

1. Hidrogeologia – Maranhão - Cadastro. 2. Água subterrânea – Maranhão - Cadastro. I. GOMES, Érico Rodrigues. II. Nunes, Ossian Otávio. III. Lopes Filho, José Barbosa. IV. Título.

CDD 551.49098121

ILUSTRAÇÕES DA CAPA E DO CD ROM:

1. **Fotografia dos Lençóis Maranhenses** – extraída de [www.brasilturismo.blog.br](http://www.brasilturismo.blog.br);
2. **Fotografia de Pedra Caída, Carolina/MA** – extraída de [www.passagembarata.com.br](http://www.passagembarata.com.br);
3. **Fotografia Cachoeiras do Itapecuru, Carolina/Ma** – Otávio Nogueira, 18/07/2009. <http://www.flickr.com/photos/55953988@N00/3871169364>;
4. **Fotografia do Centro Histórico de São Luís** – <http://www.pousadaveneza.altervista.org/passeios.new.html>;
5. **Fotografias de Poços Tubulares** – CPRM/RETE/2009.

## APRESENTAÇÃO

A CPRM – Serviço Geológico do Brasil, cuja missão é gerar e difundir conhecimento geológico e hidrológico básico para o desenvolvimento sustentável do Brasil executa no nordeste brasileiro, para o Ministério de Minas e Energia, projetos visando o aumento da oferta hídrica, inseridos no Programa Geologia do Brasil, Subprograma Recursos Hídricos, Ação Levantamento Hidrogeológico, em sintonia com as políticas públicas do governo federal.

São ações ligadas diretamente à Diretoria de Hidrologia e Gestão Territorial da CPRM – Serviço Geológico do Brasil, em parceria com o PAC – Programa de Aceleração do Crescimento do Governo Federal, orientadas dentro de uma filosofia de trabalho participativa e interdisciplinar com o intuito de fomentar atividades direcionadas para a inclusão social, reduzindo as desigualdades e estimulando a integração com outras instituições, visando assegurar a ampliação da oferta e disponibilidade dos recursos naturais, em particular dos recursos hídricos subterrâneos do Estado do Maranhão, de forma sustentável e compatível com as demandas da população maranhense.

Neste contexto o Projeto Cadastro de Fontes de Abastecimento por Água Subterrânea no Estado do Maranhão, cujos trabalhos de campo foram executados em 2008/2009 foi o último a ser realizado no nordeste brasileiro, abrangendo 213 municípios do território maranhense, excluindo-se, por questões metodológicas, apenas, a capital São Luis e os municípios periféricos de Raposa, Paço do Lumiar e São José de Ribamar.

Dessa forma, essa contribuição técnica de significado alcance social credita à CPRM – Serviço Geológico do Brasil e ao Ministério de Minas e Energia, em parceria com o PAC – Plano de Aceleração do Crescimento, o cumprimento da missão institucional nas políticas públicas de governo que lhes é delegada pela União, de assegurar uma abordagem e tratamento adequados aos recursos hídricos subterrâneos, estimulando o seu aproveitamento de forma racional e sustentável, considerando-os como um bem natural, ecológico, social e econômico, vital para o desenvolvimento do país e para o bem estar e a saúde da população, particularmente no nordeste, face ao forte apelo social que representa no combate aos efeitos da seca e, como mecanismo com informações consistentes e atualizadas, na oferta de água de boa qualidade para as populações carentes, estimulando as políticas de saúde pública na eliminação de doenças de veiculação hídrica.

Thales de Queiroz Sampaio  
Diretor de Hidrologia e Gestão Territorial  
CPRM – Serviço Geológico do Brasil

## SUMÁRIO

1 - INTRODUÇÃO.....	10
2 - ÁREA DE ABRANGÊNCIA.....	11
3 - OBJETIVO.....	11
4 - METODOLOGIA.....	12
5 - CARACTERIZAÇÃO DO MUNICÍPIO.....	13
5.1 – Localização e Acesso.....	13
5.2 - Aspectos Socioeconômicos .....	15
5.3 - Aspectos Fisiográficos .....	16
5.4 – Geologia.....	20
6 - RECURSOS HÍDRICOS .....	22
6.1 - Águas Superficiais .....	22
6.2 – Águas Subterrâneas .....	23
6.2.1 - Domínios Hidrogeológico .....	23
6.2.2 – Diagnóstico dos Poços Cadastrados .....	23
6.2.3 – Aspectos Qualitativos das Águas Subterrâneas.....	28
7 – CONCLUSÕES .....	30
8 – RECOMENDAÇÕES .....	32
9–REFERÊNCIAS BIBLIOGRÁFICAS .....	33
APÊNDICE	
1.Planilha de Dados das Fontes de Abastecimento	
ANEXOS	
1.Mapa de Pontos D’Água	
2.Esboço Geológico Municipal	

## 1 - INTRODUÇÃO

O Polígono das Secas, que abrange quase toda região Nordeste e, o norte de Minas Gerais e do Espírito Santo apresenta um regime pluviométrico marcado por extrema irregularidade de chuvas, no tempo e no espaço. Nesse cenário, a escassez de água constitui um forte entrave ao desenvolvimento socioeconômico e, até mesmo, à subsistência da população. A ocorrência cíclica das secas e seus efeitos catastróficos são por demais conhecidos e remontam aos primórdios da história do Brasil.

Esse quadro de escassez poderia ser modificado em determinadas regiões, através de uma gestão integrada dos recursos hídricos superficiais e subterrâneos. Entretanto, a carência de estudos de abrangência regional, fundamentais para a avaliação da ocorrência e da potencialidade desses recursos, reduz substancialmente as possibilidades de seu manejo, inviabilizando uma gestão eficiente. Além disso, as decisões sobre a implementação de ações de convivência com a seca exigem o conhecimento básico sobre a localização, caracterização e disponibilidade dessas fontes hídricas.

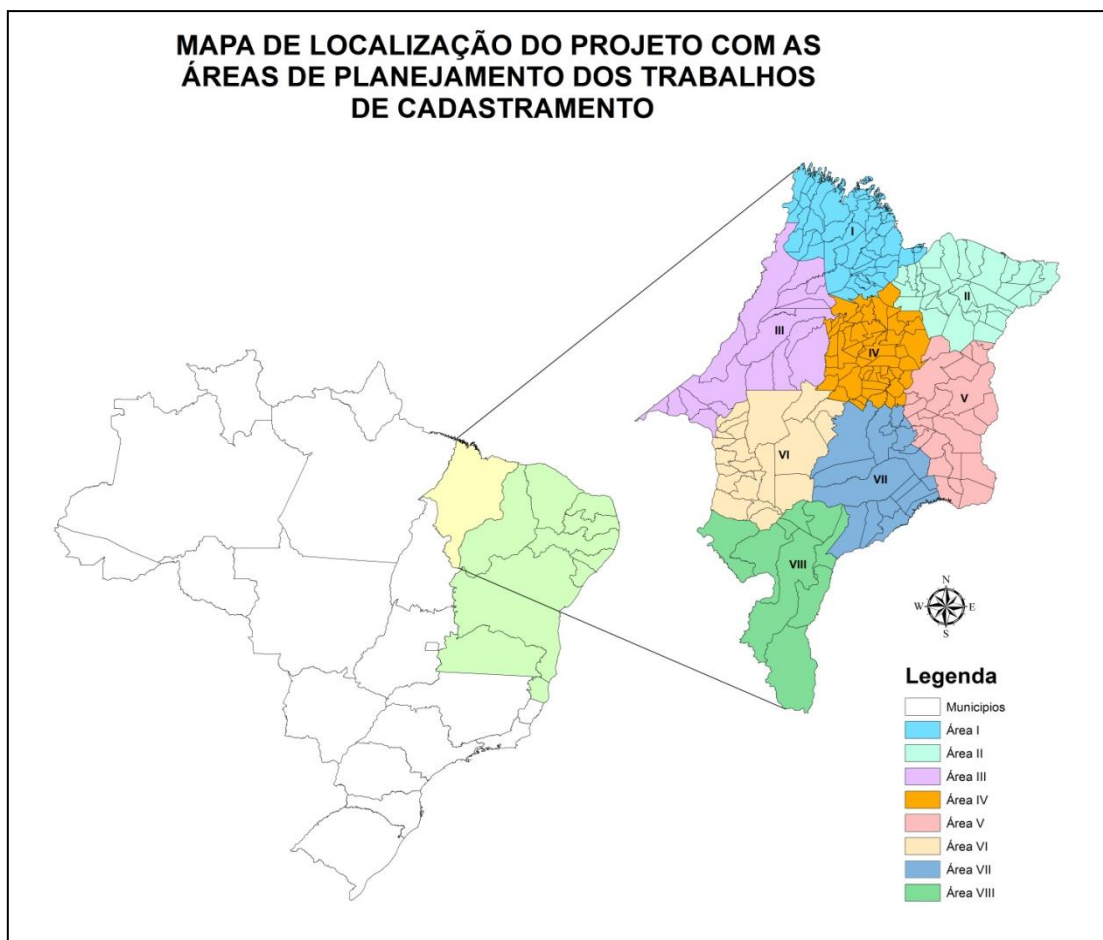
Para um efetivo gerenciamento dos recursos hídricos, principalmente num contexto emergencial, como é o caso das secas, merece atenção a utilização das fontes de abastecimento de água subterrânea, pois esse recurso pode tornar-se significativo no suprimento hídrico da população e dos rebanhos. Neste sentido, um fato preocupante é o desconhecimento generalizado, em todos os setores, tanto do número quanto da situação das captações existentes, fato este agravado quando se observa a grande quantidade de captações de água subterrânea no semi-árido, principalmente em rochas cristalinas, desativadas e/ou abandonadas por problemas de pequena monta, em muitos casos passíveis de ser solucionados com ações corretivas de baixo custo.

Para suprir as necessidades das instituições e demais segmentos da sociedade atuantes na região nordestina, no atendimento à população quanto à garantia de oferta hídrica, principalmente nos momentos críticos de estiagem, a CPRM está realizando o ***Projeto Cadastro de Fontes de Abastecimento por Água Subterrânea no Estado do Maranhão***, em consonância com as diretrizes do Governo Federal e com os propósitos apresentados pelo Ministério de Minas e Energia.



## 2 - ÁREA DE ABRANGÊNCIA

Os trabalhos de cadastramento estenderam-se por todo o estado do Maranhão que foi dividido, metodologicamente, para efeito de planejamento, em oito áreas de atuação, compreendendo 213 municípios e cobrindo uma superfície aproximada de 330.511 km<sup>2</sup> (Figura 1).



**Figura 1** - Área do projeto, em destaque, abrangendo todo o estado do Maranhão e o cadastramento da região nordeste e norte de Minas Gerais e Espírito Santo, realizado pela CPRM.

## 3 - OBJETIVO

Cadastrar todos os poços tubulares, poços amazonas representativos e fontes naturais, em todo o estado do Maranhão, abrangendo 213 municípios, excetuando-se a região

metropolitana da Ilha de São Luis, onde estão incluídos a capital e os municípios de Raposa, Paço do Lumiar e São José de Ribamar, por questões metodológicas.

#### **4 - METODOLOGIA**

O planejamento operacional para a realização deste projeto teve como base a experiência da CPRM em cadastramento de poços dos estados do Ceará, feito em 1998, de Sergipe, em 2001, além do Rio Grande do Norte, da Paraíba, de Pernambuco, de Alagoas, da Bahia, do Piauí e do norte de Minas Gerais e do Espírito Santos, em 2002/2003, realizados com sucesso.

Do ponto de vista metodológico, no estado do Maranhão, os trabalhos de campo foram executados a partir da divisão do estado em oito áreas de planejamento, nominadas de I a VIII, com superfícies variando de 35.431 a 50.525 km<sup>2</sup>. Cada área foi levantada por uma equipe sob a coordenação de um técnico da CPRM e composta, em média, de quatro recenseadores, na maioria estudantes de nível superior dos cursos de Geologia e Geografia, selecionados e treinados pela CPRM. A área II, situada na porção nordeste do estado, abrange 33 municípios, cadastrados em 2008, sob a coordenação do geólogo Carlos Antônio da Luz. As áreas restantes, I, III, IV, V, VI, VII e VIII, com 180 municípios, foram cadastrados em 2009, sob a responsabilidade do geólogo Francisco Lages Correia Filho.

O trabalho contemplou o cadastro das fontes de abastecimento por água subterrânea (poços tubulares, poços amazonas e fontes naturais), com determinação das coordenadas geográficas, por meio do uso do Global Position System (GPS), e obtenção de todas as informações passíveis de ser coletadas, através de uma visita técnica (caracterização do poço, instalações, situação da captação, dados operacionais, qualidade e uso da água, aspectos ambientais, geológicos e hidrológicos).

Os dados coligidos foram repassados sistematicamente ao Núcleo de Geoprocessamento de Dados da CPRM – Residência de Teresina, para, após rigorosa análise, alimentarem um banco de dados que, devidamente consistido e tratado, possibilitou a elaboração de um mapa de pontos d'água e um esboço geológico de cada um dos municípios inseridos na área de atuação do projeto. As informações desse banco estão contidas neste relatório diagnóstico de fácil manuseio e compreensão, acessível a diferentes usuários. Os esboços geológicos municipais foram extraídos a partir de recortes do Mapa Geológico do Brasil ao Milionésimo – GIS Brasil (CPRM, 2004), com alguns ajustes. Mas, em função da diferença de escala, podem apresentar distorções ou algum erro.

Na produção desses mapas, foram utilizadas bases cartográficas com dados disponibilizados pela Universidade Estadual do Maranhão - UEMA, como hidrografia, localidades e estradas e os Mapas Municipais Estatísticos, em formato digital do IBGE (2007), elaborados a partir das cartas

topográficas da SUDENE e do DSG – escala 1:100.000, sobre os quais foram colocados os dados referentes aos poços e fontes naturais, além da geologia e hidrogeologia. A base estadual com os limites municipais foi cedida pelo IBGE. Os trabalhos de montagem e arte final dos mapas foram realizados com o software ArcGIS 10.

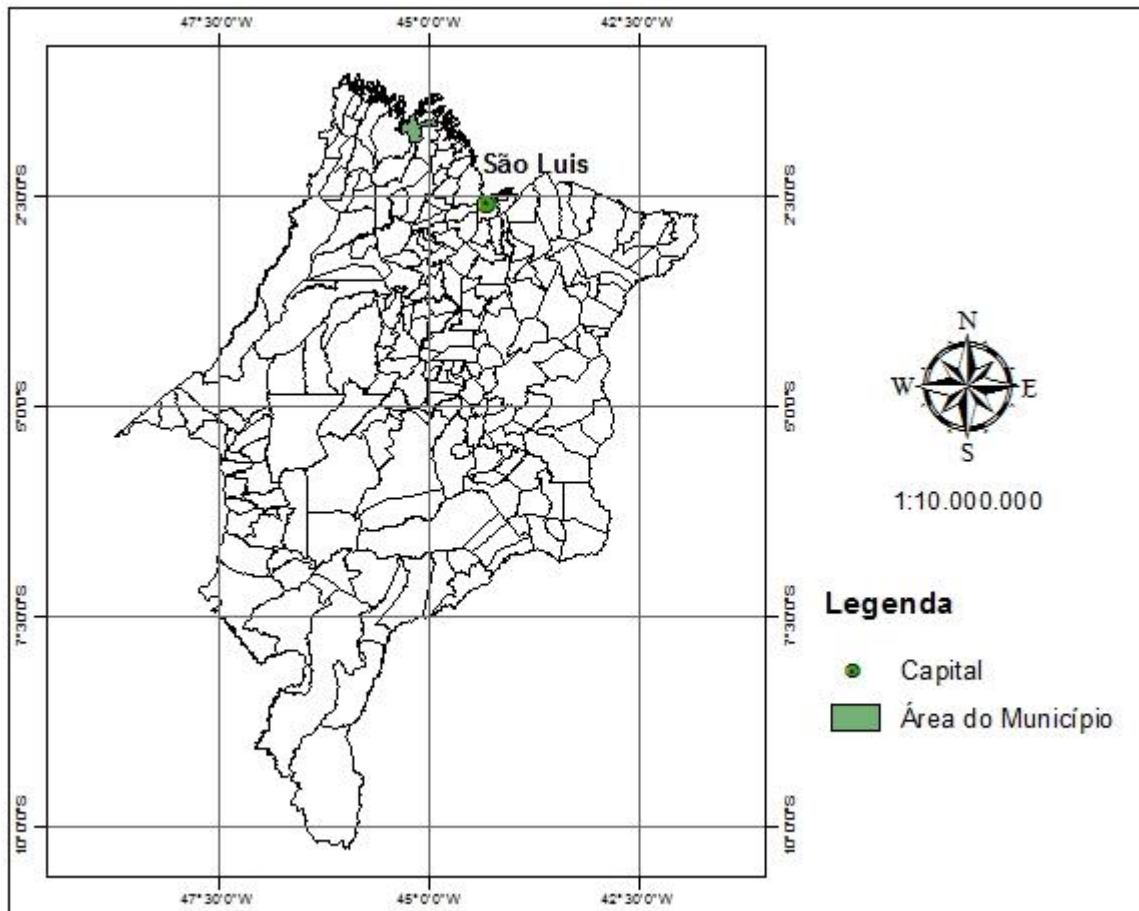
Há municípios em que ocorrem alguns casos de poços plotados fora dos limites do mapa municipal. Tais casos acontecem devido a problemas ainda existentes na cartografia municipal ou a informações incorretas, fornecidas aos recenseadores.

Além desse produto impresso, todas as informações coligidas em cada município estão disponíveis em meio digital, através de um CD ROM, permitindo a sua contínua atualização.

## **5 - CARACTERIZAÇÃO DO MUNICÍPIO**

### **5.1 – Localização e Acesso**

O município de Bacuri teve sua autonomia política em 16/11/1961 e está inserido na mesorregião Norte maranhense, Microrregião Litoral Ocidental maranhense (**Figura 2**) compreendendo uma área de 788 km<sup>2</sup>. Possui uma população de aproximadamente 16.626 habitantes e uma densidade demográfica de 21,09 habitantes/km<sup>2</sup> (IBGE, 2010). Limita-se ao Norte com os municípios de Apicum-Açu e Cururupu; ao Sul, com os municípios de Turilândia, Turiaçu e Serrano do Maranhão; a Leste, com o município de Serrano do Maranhão e; a Oeste, com Turiaçu e águas do Oceano Atlântico (*Google Maps*, 2011).



**Figura 2** - Mapa de localização do município de Bacuri.

A sede municipal tem as seguintes coordenadas geográficas  $-01^{\circ}42'$  de Latitude Sul e  $-45^{\circ}07'48''$  de Longitude Oeste de Greenwich (IBGE, 2010).

O acesso a partir de São Luis, capital do estado, num percurso total aproximado de 483 km, se faz através do seguinte roteiro; 177 km pelas rodovias BR's-135/222 até a cidade de Vitória do Mearim; 170 km pelas rodovias MA-014/106 até a cidade de Bequimão; 81 km pelas MA's-211/006 até o município de Cururupu; 52 km pela rodovia estadual MA-303 até chegar na cidade de Bacuri (Google Maps, 2011).

## 5.2 - Aspectos Socioeconômicos

Os dados socioeconômicos relativos ao município foram obtidos a partir de pesquisas nos site do IBGE ([www.ibge.gov.br](http://www.ibge.gov.br)), da Confederação Nacional dos Municípios (CNM) ([www.cnm.org.br](http://www.cnm.org.br)) e no Instituto Maranhense de Estudos Socioeconômicos e Cartográficos (2010).

O município foi elevado à condição de cidade com a denominação de Bacuri, pela Lei Estadual nº 2154 de 16/11/1961. Segundo o IBGE (2010) cerca de 52,27% da população reside na zona urbana, sendo que a incidência de pobreza no município e o percentual dos que estão abaixo do nível de pobreza é de 62,29% e 51,97% respectivamente.

Na educação destacam-se os seguintes níveis escolares: Educação Infantil (12,82%); Educação de Jovens e Adultos (10,56%); Ensino Fundamental do 1º ao 9º ano (61,22%); Ensino Médio do 1º ao 3º ano (15,39%), segundo dados do IMESC (2010). O analfabetismo atinge mais de 32% da população da faixa etária acima de 07 anos (CNM, 2000).

No campo da saúde, a cidade conta com nove estabelecimentos públicos de atendimento. No censo de 2000, o estado do Maranhão teve o pior índice de Desenvolvimento Humano (IDH) do Brasil e Bacuri obteve baixo desempenho, com IDH de 0,594.

O Programa de Saúde da Família – PSF vem procedendo a organização da prática assistencial em novas bases e critérios, a partir de seu ambiente físico e social, com procedimentos que facilitam a compreensão ampliada do processo saúde/doença e da necessidade de intervenções que vão além de práticas curativas. Em Bacuri a relação entre profissionais da saúde e a população é 1/142 habitante, segundo o IMESC (2010).

A pecuária, a extração vegetal, a lavoura temporária, as transferências governamentais, o setor empresarial com 71 unidades instaladas e o trabalho informal são as maiores fontes de recursos para o município.

A água consumida na cidade de Bacuri é distribuída pelo Serviço Autônomo de Água e Esgoto – SAAE, autarquia municipal que atende 7.958 domicílios através de uma central de abastecimento (IBGE, 2010). O município possui um sistema de escoamento superficial dos efluentes domésticos e pluviais que são lançados no mar. Além disso, a disposição final do lixo urbano não é feita adequadamente em um aterro sanitário.

De acordo com os dados da CNM (2000), a coleta de lixo urbano é inexpressiva abrangendo apenas 0,61% dos domicílios, enquanto 87,61% lançam seus dejetos diretamente

no solo ou os queimam e 11,79% jogam o lixo em lagos ou outros destinos. Dessa forma, a disposição final do lixo urbano e do esgotamento sanitário não atendem as recomendações técnicas necessárias, pois não há tratamento do chorume, dos gases produzidos no lixão, nem dos efluentes domésticos e pluviais, como forma de reduzir a contaminação dos solos, a poluição dos recursos naturais e a proliferação de vetores de doenças de veiculação hídrica. Além disso, a coleta diferenciada para o lixo dos estabelecimentos de saúde é acondicionada de forma inadequada, juntamente com os demais resíduos urbanos, elevando o risco de poluição dos recursos hídricos subterrâneos.

O fornecimento de energia é feito pela CEMAR (2011) através do Sistema Regional de Miranda (ELETRONORTE) que compreende a região norte e centro-norte maranhense. O sistema é composto atualmente por vinte e seis subestações, sendo duas na tensão de 138/69/13,8KV, dezesseis na tensão de 69/13,8 KV (15 da CEMAR e um Consumidor Especial), uma na tensão de 69/34,5 KV, seis na tensão de 34,5/13,8 KV e uma na tensão 230/69 KV. Segundo o IMESC (2010), existem 3.645 ligações de energia elétrica no município de Bacuri.

### **5.3 - Aspectos Fisiográficos**

O estado do Maranhão, por se encontrar em uma zona de transição dos climas semiárido, do interior do Nordeste, para o úmido equatorial, da Amazônia, e por ter maior extensão no sentido norte-sul, apresenta diferenças climáticas e pluviométricas. Na região oeste, predomina o clima tropical quente e úmido (As), típico da região amazônica. Nas demais regiões, o estado é marcado por clima tropical quente e semiúmido (Aw).

As temperaturas em todo o Maranhão são elevadas, com médias anuais superiores a 24°C, sendo que ao norte chega a atingir 26°C. Esse estado é caracterizado pela ocorrência de um regime pluviométrico com duas estações bem definidas. O período chuvoso, que se concentra durante o semestre de dezembro a maio, apresenta registros estaduais da ordem de 290,4 mm e alcança os maiores picos de chuva no mês de março. O período seco, que ocorre no semestre de junho a novembro, com menor incidência de chuva por volta do mês de agosto, registra médias estaduais da ordem de 17,1mm. Na região oeste do estado, onde predomina o clima tropical quente e úmido (As), as chuvas ocorrem em níveis elevados durante praticamente todo o ano, superando os 2.000 mm. Nas outras regiões, prevalece o

clima tropical quente e semiúmido (Aw), com sucessão de chuvas durante o verão e o inverno seco, cujas precipitações reduzidas alcançam 1.250 mm. Há registros ainda menores na região sudeste, podendo chegar a 1.000 mm.

O território maranhense apresenta-se como uma grande plataforma inclinada na direção sul-norte, com baixo mergulho para o oceano Atlântico. Os grandes traços atuais do modelado da plataforma sedimentar maranhense revelam feições típicas de litologias dominantes em bacias sedimentares. Essa plataforma, submetida à atuação de ciclos de erosão relativamente longos, respondeu de forma diferenciada aos agentes intempéricos, em função de sua natureza, de estruturação e de composição das rochas, modelando as formas tabulares e subtabulares da superfície terrestre. Condicionados ao lineamento das estruturas litológicas, os gradientes topográficos dispõem-se com orientações sul-norte. As maiores altitudes estão localizadas na porção sul, no topo da Chapada das Mangabeiras, no limite com o estado do Tocantins. As menores altitudes situam-se na região norte, próximo à linha de costa.

Feitosa (1983) classifica o relevo maranhense em duas grandes unidades: planícies, que se subdivide em unidades menores (costeira, flúvio-marinha e sublitorânea), e planaltos. As planícies ocupam cerca de 60% da superfície do território e os planaltos 40%. São consideradas planícies as superfícies com cotas inferiores a 200 metros. Já os planaltos são superfícies com cotas acima de 200 metros, restritos às áreas do centro-sul do estado.

Jacomine *et al.* (1986 *apud* VALLADARES *et al.*, 2005) apresentam de maneira simplificada as seguintes formas de relevo no estado do Maranhão: chapadas altas e baixas, superfícies onduladas, grande baixada maranhense, terraços e planícies fluviais, tabuleiros costeiros, restingas e dunas costeiras, golfão maranhense e baixada litorânea.

A região Norte Maranhense corresponde ao Litoral Oriental, ao Litoral Ocidental e à Baixada Maranhense. Compreende tabuleiros, planície litorânea e planície fluviais, com altitudes inferiores a 200 metros. Os Lençóis Maranhenses localizam-se no litoral oriental do estado e estão situados na unidade morfoescultural da Planície Costeira.

Segundo o IBAMA (2003), a área apresenta um relevo entre suave e moderadamente ondulado, com altitudes em torno de 0 a 40 metros. É formado por depósitos eólicos e marinhos quaternários, representado por extenso campo de dunas livres e fixas (com altura média de 30 m), por planícies de deflação e inundação, lagoas, praias e manguezais. O campo de dunas móveis do Parque Nacional dos Lençóis Maranhenses apresenta algumas das

feições típicas de desertos clássicos: rios temporários, lagoas intermitentes, lençóis de areias e dunas. A planície litorânea corresponde às áreas planas, cujas cotas altimétricas não ultrapassam os 10 metros, resultado da acumulação flúvio-marinha. Essas áreas acham-se muito recortadas por canais, formando ilhas constituídas por sedimentos quaternários inconsolidados. Os tabuleiros costeiros caracterizam-se por um relevo plano e/ou dissecado em colinas e lombas, cujas cotas altimétricas variam em torno de 10 a 40 metros, com a presença de dunas de diferentes gerações e de lagoas. Ocorre na área dos Lençóis Maranhenses e no entorno do Golfão Maranhense. A Baixada Maranhense, caracterizada por relevo plano a levemente ondulado, corresponde à região do entorno do Golfão. Contém extensas áreas rebaixadas, inundadas e/ou sujeitas a inundações, cujas cotas altimétricas variam de 20 a 55 metros. É constituída por depósitos flúviomarinhas, recobertos pela vegetação de Formações Pioneiras. As planícies fluviais equivalem às morfoestruturas modeladas pelos rios, nos seus baixos cursos. Apresentam largura variável de oeste para leste e maior penetração para o interior, acompanhando os vales dos rios, notadamente os que desembocam no Golfão Maranhense. Correspondem às várzeas e terraços fluviais dispostos ao longo dos rios principais, compostos pelas aluviões e sujeitos a inundações durante as enchentes. O Litoral Ocidental corresponde ao segmento do litoral das reentrâncias maranhenses, que se estende da foz do rio Gurupi, a oeste, até a margem ocidental da baía de Cumã, a leste, tendo como limite a ponta do Guajuru, no município de Cedral. Nesse segmento litorâneo, marcado por paleofalésias e antigas rias, deságuam muitos cursos fluviais como o Turiaçu, o Maracaçumé e o Tromaí, além de uma infinidade de pequenos cursos que dão origem a igarapés. Nos baixos cursos desses rios, a maré enchente penetra vários quilômetros para o interior (ANDRADE, 1969). O relevo das reentrâncias maranhenses é constituído na maioria de planícies aluviais costeiras, com pequenas colinas. A linha da costa das reentrâncias, dos municípios de Alcântara a Carutapera, foi estimada em 2.000 km de extensão.

As variabilidades de clima, de relevo e de solo do território brasileiro permitem o desenvolvimento de uma grande diversidade de ambientes naturais. A cobertura vegetal do Maranhão reflete, em particular, a influência das condições de transição climática, entre o clima amazônico e o semiárido nordestino. As Planícies e Tabuleiro, posicionadas na parte norte do estado, nas proximidades do litoral, estão inseridas no domínio das Formações



Pioneiras, submetidas a um clima úmido. Abrangem as Planícies Litorâneas, onde a cobertura vegetal é de Formações Pioneiras, Flúviomarinhas e Marinhas; o clima regional é úmido e a pluviosidade anual varia em torno de 2.000 mm. Nos Tabuleiros dos Lençóis Maranhenses, a cobertura vegetal é das Formações Pioneiras Marinhas; o clima regional é úmido e a pluviosidade anual varia entre 1.500 a 2.000 mm. Na Baixada Maranhense, a cobertura vegetal é das Formações Pioneiras Aluviais; o clima regional é úmido, com pluviosidade anual variando de 1.700 a 1.900 mm.

Os solos da região estão representados por Latossolo Amarelo, Gleissolo e Solo de Mangue (EMBRAPA, 2006). Latossolos Amarelos são solos profundos, bem acentuadamente drenados, com horizontes de coloração amarelada, de textura média e argilosa, sendo predominantemente distróficos, ocorrendo também álicos, com elevada saturação de alumínio e teores de nutrientes muito baixos. São encontradas em áreas de topos de chapadas, ora baixas e dissecadas, ora altas e com extensões consideráveis, apresentando relevo plano com pequenas e suaves ondulações, tendo como material de origem mais comum as coberturas areno-argilosas e argilosas derivadas ou sobrepostas às formações sedimentares. Mesmo com baixa fertilidade natural e em decorrência do relevo plano e suave ondulado esse solo tem ótimo potencial para agricultura e pecuária. Devido sua baixa fertilidade e acidez elevada esses solos são exigentes em corretivos e adubos químicos e orgânicos.

Gleissolos compreendem solos hidromórficos, constituídos por material mineral, que apresentam horizonte glei dentro dos primeiros 150 cm da superfície do solo e encontram-se permanente ou periodicamente saturados por água. São solos mal ou muito mal drenados em condições naturais, formados principalmente a partir de sedimentos, estratificados ou não e sujeitos a constante ou periódico excesso d'água. Comumente, desenvolvem-se em sedimentos recentes nas proximidades dos cursos d'água e em materiais colúvio-aluviais sujeitos a condições de hidromorfia, podendo formar-se também em áreas de relevo plano de terraços fluviais, lacustres ou marinhos, como também em áreas abaciadas e depressões.

Solos de Mangue são formados a partir do depósito de siltes, areia e materiais coloidais trazidos pelos rios, ou seja, um material de origem mineral ou orgânica. Estes solos são muito moles, lodosos, salgado e ricos em matéria orgânica em decomposição. São pobres em oxigênio, totalmente retirado por bactérias que o utilizam para decompor a matéria orgânica que serve de alimento a uma extensa cadeia alimentar, como por exemplo,

crustáceos e algumas espécies de peixes. O solo do manguezal serve como habitat para diversas espécies, como caranguejos.

O município de Bacuri está localizado na mesorregião Norte Maranhense, Microrregião litoral ocidental maranhense, pertencente à área de proteção ambiental da baixada maranhense (VIARURAL), com altitude da sede de 15 metros acima do nível do mar. A variação térmica durante o ano é pequena com a temperatura oscilando entre 25°C e 27°C.

O clima, segundo a classificação de Köppen, é tropical (AW') com dois períodos bem definidos: um chuvoso de janeiro a junho com medias mensais superiores 298,1 mm, e o outro seco correspondente aos meses de julho a dezembro. Dentro do período de estiagem a precipitação pluviométrica varia de 8,2 a 172 mm, com precipitação total anual em torno de 2.125 mm (JORNAL DO TEMPO, 2011). Esses dados são referentes ao período de 1961 a 1990.

O relevo é formado por grandes planícies fluviais e fluvio-marinhas, áreas planas e baixas, com altitudes predominantes entre 5 e 15 metros, recortadas por canais de circulação de águas salobras. A planície aluvionar caracteriza-se por uma superfície extremamente horizontalizada, onde os sedimentos inconsolidados (areias, argilas e cascalhos) encontram-se depositados nas margens nos leitos dos principais cursos d'água da região.

A vegetação de campos, mata dos cocais e mangues predominam na região. Os Campos são formados por vegetação rasteira com touceiras altas como o capim-açú, capim marreca, canarana, junco, algodão bravo e salsa brava. A Vegetação de mangue é formada por árvores médias, com raízes em forma de escora. A mata de cocais ou babaçual é uma vegetação de transição entre o cerrado, a caatinga e a floresta Amazônica, sem pertencer a nenhuma delas, caracteriza-se por apresentar árvores espaçadas. São encontradas espécies como: o Babaçu, o Buriti, a Buritirana e a Carnaúba.

#### **5.4 – Geologia**

O município de Bacuri está inserido nos domínios da Bacia Sedimentar do Parnaíba, que, segundo Brito Neves (1998), foi implantada sobre os riftes cambro-ordovicianos de Jaibaras, Jaguarapi, Cococi/Rio Jucá, São Julião e São Raimundo Nonato. Compreende as supersequências Silurianas (Grupo Serra Grande), Devoniana (Grupo Canindé) e Carbonífero-Triássica (Grupo Balsas) de Góes e Feijó (1994).

Na área do município, o Terciário está representado pelo Grupo Barreira (ENb); o Quaternário, pelos Depósitos Flúviomarinhas (Qfm).

Grupo Barreiras (ENb). A denominação Barreiras, com sentido estratigráfico, foi empregada pela primeira vez por Moraes Rego (1930 *apud* SANTOS *et al.*, 1984) que, estudando a região oriental da Amazônia, chamou a atenção para a semelhança entre os sedimentos terciários que constituem os baixos platôs amazônicos e os que formam os tabuleiros das costas brasileiras norte, nordeste e leste. Mabesoone *et al.* (1972 *apud* SANTOS *et al.*, 1984) descreveram os sedimentos Barreiras, no Nordeste, como constituídos por uma sequência afossilífera, de coloração variegada, composta predominantemente de arenitos síltico-argilosos, argilas areno-siltosas e leitos conglomeráticos, com predominância de cores avermelhadas e ocorrências de intercalações caulínicas de cores esbranquiçadas. Os sedimentos são comumente mal selecionados e com nítida predominância das frações areia e argila. Formam um relevo de interflúvios tabulares e colinas semiarredondadas, cortadas geralmente em falésias, frente ao oceano. Brandão (1995 *apud* SANTOS *et al.*, 1984) denominou de “formação Barreiras” a sequência constituída de sedimentos areno-argilosos, sem ou com pouca litificação, coloração avermelhada, creme ou amarelada mal selecionadas; granulação variando de fina a média, com horizontes conglomeráticos e níveis lateríticos, sem cota definida, em geral associados à percolação de água subterrânea. A matriz é argilosa, caulínica, com cimento argilo-ferruginoso e, às vezes, silicoso. A estratificação é geralmente indistinta, notando-se apenas um discreto paralelismo entre os níveis de constituição faciológica diferentes. Localmente, podem apresentar estratificações cruzadas e convolutas. Ocorrem por toda faixa litorânea e repousam, discordantemente, sobre o embasamento cristalino, em discordância erosiva e angular. É capeada, na linha da costa, pelo cordão litorâneo de dunas, através de discordância, e, no interior, passa transicionalmente, em alguns pontos, para as Coberturas Colúvio-Eluviais. É a que tem maior expressão geográfica e aflora, em praticamente, todos os quadrantes do município de Bacuri, expondo-se amplamente na sede municipal.

Os Depósitos fluvio-marinhas estão situados em relevo plano, recortados pela desembocadura dos cursos d’água, sujeitos a inundações frequentes de água salgada. Essas planícies são agrupadas conjuntamente por depósitos sedimentares de praias, dunas costeiras, manguezais e pântanos salinos que constituem a planície costeira, dominada por um regime

de macromarés. De um modo geral, esses depósitos são essencialmente arenosos, quando associados aos depósitos de praias e dunas, e predominantemente pelíticos, com grande contribuição de matéria orgânica, quando constituem os depósitos de manguezais e pântanos salinos. Aflora em duas áreas, uma situada a oeste estendendo-se para noroeste e norte e, a outra, no extremo nordeste do município de Bacuri (Ver mapa, **Anexo 2**).

## **6 - RECURSOS HÍDRICOS**

### **6.1 - Águas Superficiais**

O Maranhão é o único estado do Nordeste que menos se identifica com as características hidrológicas da região, pois não há estiagem e nem escassez de recursos hídricos, tanto superficiais como subterrâneos, em seu território.

É detentor de uma invejável rede de drenagem com, pelo menos, dez bacias hidrográficas perenes. Podem ser assim individualizadas: Bacia do rio Mearim, Bacia do rio Gurupi, Bacia do rio Itapecuru, Bacia do rio Grajaú, Bacia do rio Turiaçu, Bacia do rio Munim, Bacia do rio Maracaçumé-Tromaí, Bacia do rio Uru-Pericumã-Aurá, Bacia do rio Parnaíba-Balsas, Bacia do rio Tocantins, além de outras pequenas bacias. Suas principais vertentes hidrográficas são: a Chapada das Mangabeiras, a Chapada do Azeitão, a Serra das Cruzeiras, a Serra do Gurupi e a Serra do Tiracambu.

As bacias hidrográficas são subdivididas em sub-bacias e microbacias. Elas constituem divisões das águas, feitas pela natureza, sendo o relevo responsável pela divisão territorial de cada bacia, que é formada por um rio principal e seus afluentes.

A área do município de Bacuri é drenada pela bacia hidrográfica do rio Turiaçu. Predominantemente de padrão dendrítico, essa bacia ocupa uma área de 17.592 km<sup>2</sup> e está localizada no litoral ocidental do Maranhão, entre o estado do Pará e a baía de São Marcos. O rio Turiaçu nasce nas vertentes da serra do Tirambu e percorre 720 km, de forma regularmente sinuosa, em direção à baía de Turiaçu. Recebe como afluentes, pela margem esquerda, os rios Paraná e Caxias, além de inúmeros igarapés, pela margem direita. O rio Turiaçu, em seu curso médio, forma uma região lacustre composta por diversos tipos de lagos. Próximo ao município de Santa Helena, esse rio constitui um grande número de lagos marginal, alguns permanentemente ligados ao rio, como o lago Quebra-Pote e outros isolados,

como o Arradiador. No período seco, as planícies laterais secam e apenas o leito do rio permanece com água. Além do rio Turiaçu, drenam a área do município de Bacuri os rios Liconde e Bitiu.

## 6.2 – Águas Subterrâneas

O estado do Maranhão está quase totalmente inserido na Bacia Sedimentar do Parnaíba, considerada uma das mais importantes províncias hidrogeológicas do país. Trata-se de bacia do tipo intracratônica, com arcabouço geométrico influenciado por feições estruturais de seu embasamento, o que lhe impõe uma estrutura tectônica em geral simples, com atitude monoclinial das camadas que mergulham suavemente das bordas para o seu interior.

Segundo Góes *et al.* (1993), a espessura máxima de todo o pacote sedimentar dessa bacia está estimada em 3.500 metros, da qual cerca de 85% são de idade paleozóica e o restante, mesozóica. Dessa forma, o estado do Maranhão, por estar assentado plenamente sobre terrenos de rochas sedimentares, diferentemente dos outros estados nordestinos, apresenta possibilidades promissoras de armazenamento e exploração de águas subterrâneas, com excelentes exutórios e sem períodos de estiagem.

### 6.2.1 - Domínios Hidrogeológico

É considerada água subterrânea apenas aquela que ocorre abaixo da superfície, na zona de saturação, onde todos os poros estão preenchidos por água. A formação geológica que tem capacidade de armazenar e transmitir água é denominada aquífero.

Em relação à geologia, existem três domínios principais de águas subterrâneas: rochas ígneas e metamórficas, que armazenam água através da porosidade secundária resultante de fraturas, caracterizando, segundo Costa (2000), “aquífero fissural”; rochas carbonáticas, calcário e dolomito, que armazenam água com o desenvolvimento da porosidade secundária, através da dissolução e lixiviação de minerais carbonáticos pela água de percolação ao longo das discontinuidades geológicas, caracterizando o que é denominado de “aquífero cárstico”; sedimentos consolidados, arenitos, e inconsolidados, as aluviões e dunas, que caracterizam o aquífero poroso ou intergranular.

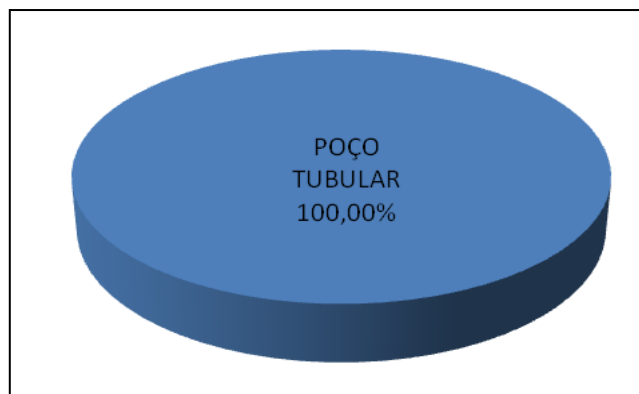
O município de Bacuri apresenta um domínio hidrogeológico: o do aquífero poroso ou intergranular, relacionado aos sedimentos consolidados do Grupo Barreiras (Enb) e dos sedimentos inconsolidados dos Depósitos flúvio-marinhos (Qfm). Durante os trabalhos de campo foram cadastrados um total de 45 pontos d'água, sendo todos poços tubulares (100%).

A formação Barreiras caracteriza-se por uma expressiva variação faciológica, com intercalações de níveis mais e menos permeáveis, induzindo características hidrodinâmicas que variam de ponto a ponto, dependendo do contexto hidrogeológico local. Suas possibilidades de captação estão restritas às fácies arenosas, normalmente inseridas em sequências argilosas. As comunicações hidráulicas entre os diferentes níveis são realizadas com grandes perdas de carga. Segundo Cavalcante (1998 *apud* AGUIAR, 1999), as vazões predominantes são inferiores a 2,0 m<sup>3</sup>/h, porém em algumas áreas podem apresentar valores bem superiores (máximas de 17,6 m<sup>3</sup>/h), quando os poços tubulares captam água dos estratos inferiores, mais arenosos. Localmente, pode ser definida como um aquífero do tipo livre, com características regionais de semiconfinamento, em função da presença de níveis siltico-argilosos, segundo Aguiar (1999). Estudos mais recentes têm mostrado que as dunas/paleodunas e os sedimentos Barreiras constituem um sistema hidráulico único que tem sido denominado “Sistema Aquífero Dunas/Barreiras”. A recarga é proveniente da infiltração direta das águas de chuvas, da contribuição dos rios influentes, das lagoas e do sistema dunas/paleodunas. Seus principais exutórios são: as fontes, os rios e riachos perenes e as explorações de poços tubulares. É importante lembrar que a exploração de aquíferos, muito próxima de zonas costeiras, normalmente suscita precauções quanto à invasão de água salgada nesses pontos de captação, em função do avanço da cunha salina.

Os Depósitos fluvio-marinhos, quando associados aos depósitos de praias e dunas, com constituição litológica mais arenosa, apresentam uma permeabilidade regular, caracterizando um potencial hidrogeológico de fraco a médio. Já, quando relacionados aos depósitos de manguezais e pântanos, o potencial é muito fraco e causa sérios problemas de qualidade na água, inviabilizando a sua exploração. Mesmo no primeiro caso, é necessário ter cuidados com a intrusão salina que pode salinizar as águas dos poços tubulares. A alimentação se faz através das águas de chuvas e seus exutórios são: a evapotranspiração e as camadas subjacentes.

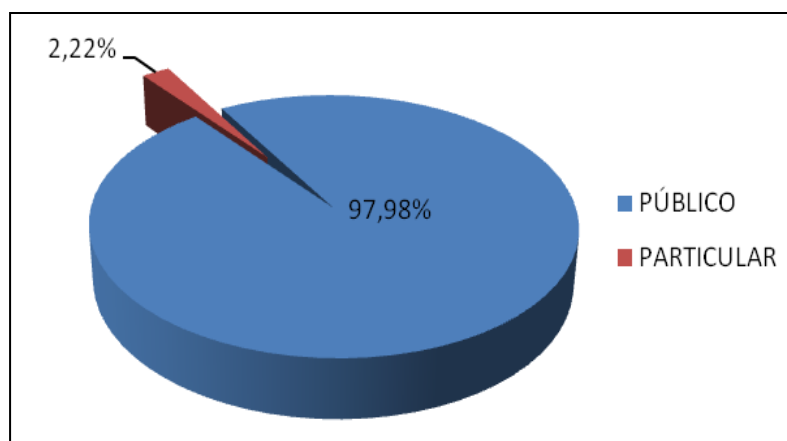
### 6.2.2 – Diagnóstico dos Poços Cadastrados

O inventário hidrogeológico, realizado no município de Bacuri registrou a presença de 45 pontos d'água, sendo todos poços tubulares, representativos (**Figura 3**).



**Figura 3** - Tipos de pontos de água cadastrados.

Como os poços tubulares representam 100,0% dos pontos cadastrados, as discussões sobre o estudo, a seguir apresentado, serão específicas a essa categoria. Todos os locais dos poços tubulares levantados estão classificados em duas naturezas: públicos (44 poços), quando estão em terrenos de servidão pública e particulares (01 poço), quando estão situados em propriedades privadas, como ilustra, em termos percentuais, o gráfico da **figura 4**.



**Figura 4** - Natureza dos poços cadastrados no município de Bacuri.

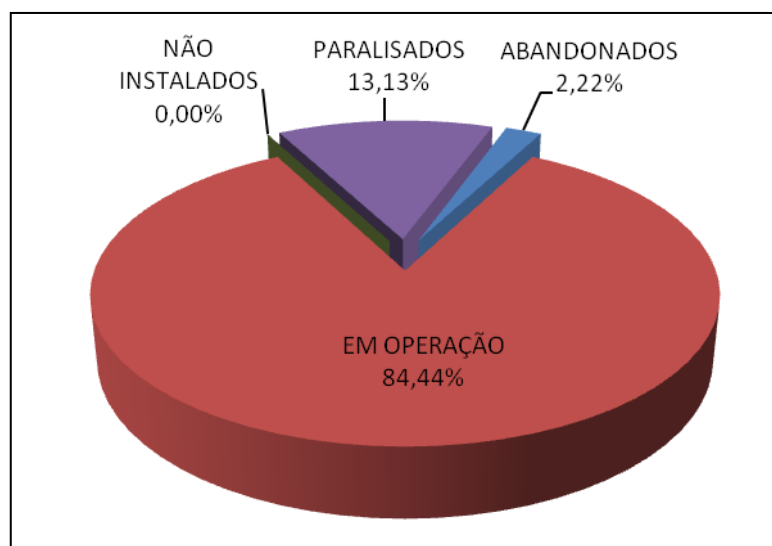
Foram identificadas nos trabalhos de campo quatro situações distintas, durante o cadastramento: *poços em operação, paralisados, não instalados e abandonados*. Os poços em

operação são aqueles que estão em pleno funcionamento. Os paralisados estão sem funcionar, em função de problemas relacionados à manutenção ou quebra do equipamento. Os não instalados representam aqueles poços que foram perfurados, tiveram um resultado positivo, mas não foram equipados com sistema de bombeamento e de distribuição. E por fim, os abandonados que incluem poços secos e/ou obstruídos, representados por aqueles que não apresentam possibilidade de captação de água.

A situação dessas obras, levando-se em conta seu caráter público ou particular, é apresentada em números absolutos no **quadro 1** e, em termos percentuais, na **figura 5**.

**Quadro 1** – Natureza e situação dos poços cadastrados.

NATUREZA E SITUAÇÃO DOS POÇOS CADASTRADOS				
	Em operação	Paralisado	Não instalado	Abandonado
<b>Público</b>	<b>37</b>	<b>6</b>	<b>0</b>	<b>1</b>
<b>Particular</b>	<b>1</b>	<b>0</b>	<b>0</b>	<b>0</b>
<b>Total</b>	<b>38</b>	<b>6</b>	<b>0</b>	<b>1</b>

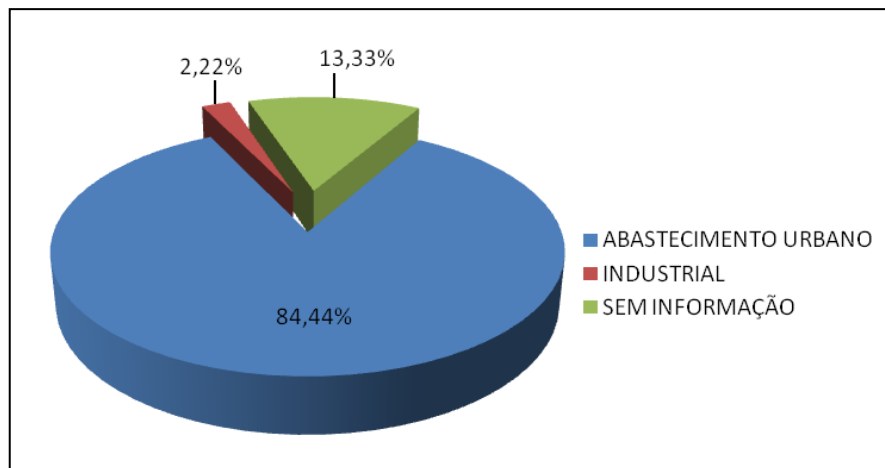


**Figura 5** - Situação dos poços cadastrados

Em relação ao uso da água 38 poços são utilizados para o abastecimento urbano, 01 para uso industrial e em 06 não foram obtidas informações sobre sua utilização. Nenhum poço

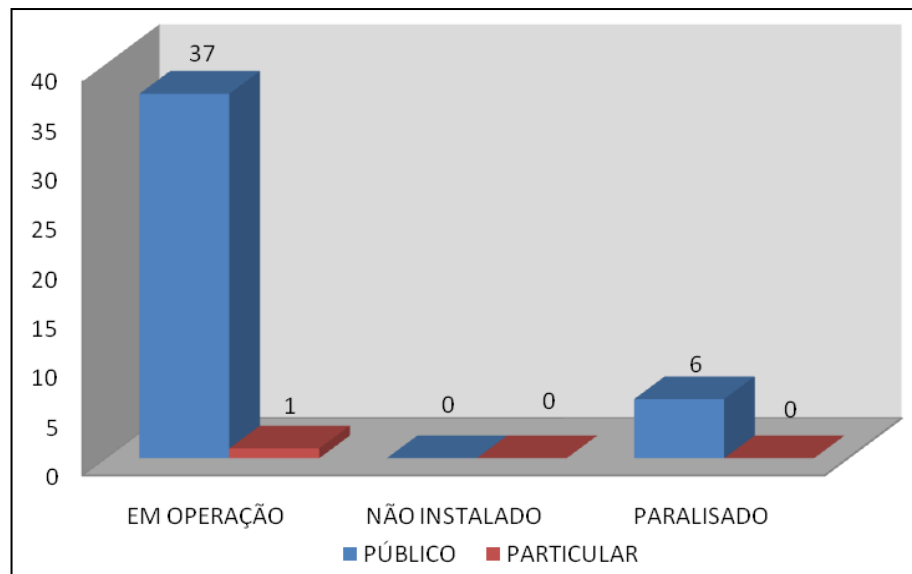


é utilizado para uso doméstico, doméstico e animal, bem como para uso múltiplo (uso doméstico, animal, industrial e na agricultura), irrigação e pecuária. A **figura 6** exibe em termos percentuais as diferentes destinações da água subterrânea no município. Quanto à natureza geológica da localização dos poços tubulares, em relação aos domínios hidrogeológicos de superfície, 100% estão localizados sobre terrenos sedimentares.



**Figura 6** – Destinação do uso da água dos poços públicos e particulares.

A **figura 7** mostra a relação entre os poços em operação e os poços desativados (paralisados e não instalados), mas passíveis de entrar em funcionamento. Verifica-se que 06 poços públicos estão desativados, enquanto que o particular está em operação. Os públicos, a depender da administração municipal, podem entrar em operação com substancial acréscimo de disponibilidade hídrica aos 37 já existentes, em pleno uso.



**Figura 7** - Poços públicos e particulares em operação e outros passíveis de funcionamento.

### 6.2.3 – Aspectos Qualitativos das Águas Subterrâneas

Com relação à qualidade das águas dos poços cadastrados foram realizadas, “*in loco*”, medidas de condutividade elétrica, em amostras de águas de 37 poços, que é a capacidade de uma substância conduzir a corrente elétrica, diretamente relacionada com o teor de sais dissolvidos.

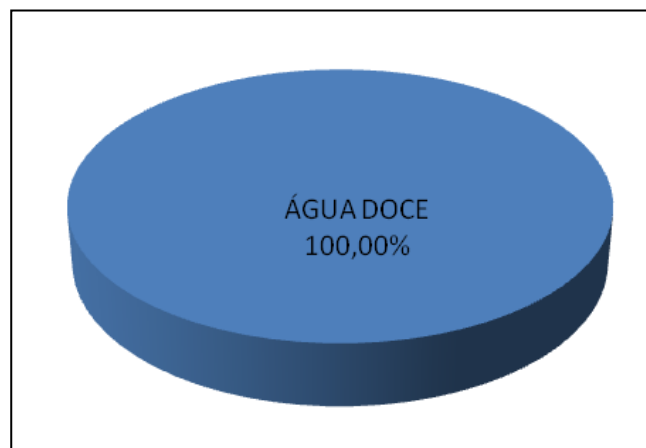
Na maioria das águas subterrâneas naturais, a condutividade elétrica da água multiplicada por um fator, que varia entre 0,55 e 0,75, gera um valor estimativo dos Sólidos Totais Dissolvidos (STD). Neste diagnóstico utilizou-se o fator médio 0,65 para se obter o teor de sólidos totais dissolvidos, a partir do valor da condutividade elétrica, medida por condutivímetro nas águas dos poços cadastrados e amostrados.

A água com demasiado teor de sais dissolvidos não é recomendável para determinados usos. De acordo com a classificação de Mcneely *et al.* (1979), **quadro 2**, considera-se que águas com teores de STD menores do que 1.000 mg/L de sólidos totais dissolvidos são, em geral, satisfatórias para o uso doméstico, sendo consideradas de tipologia doce. Ressalta-se que para fins industriais podem ser utilizadas, respeitando-se os processos envolvidos, de acordo com critérios específicos de cada indústria.

**Quadro 2** – Classificação das águas subterrâneas, quanto ao STD, segundo Mcneely *et al.* (1979).

Tipos de Água	Intervalo (mg/L)
Doce	< 1.000
Ligeiramente Salobra	1.000 – 3.000
Moderadamente Salobra	3.000 – 10.000

Com relação aos Sólidos Totais Dissolvido – STD apresenta uma média por poço de 214,39 mg/L, com valor mínimo de 40,76 mg/L, encontrado no povoado Trajano Marques (poço JH 937) e valor máximo de 621,40 mg/L detectado no povoado Portugal (poço JH 407). De acordo com a classificação de Mcneely *et al.* (1979), **quadro 2**, 100,00% das águas se enquadram no tipo doce, **figura 8**.



**Figura 8** – Classificação química das águas, segundo Mcneely *et al.* (1979).

## 7 – CONCLUSÕES

Os estudos hidrogeológicos e a análise e processamento dos dados coletados no cadastramento de poços no município de Bacuri permitiram estabelecer as seguintes conclusões:

7.1 - Geologicamente a área do município está representada pelos sedimentos do Grupo Barreira (ENb) do Terciário e pelos Depósitos Flúvio-Marinhos (Qfm) do Quaternário;

7.2 - O inventário hidrogeológico, realizado no município de Bacuri registrou a presença de 45 pontos d'água, sendo todos poços tubulares;

7.3 - Todos os poços tubulares levantados estão classificados em duas naturezas: públicos (44 poços) e particulares (01 poço);

7.4 - Em relação ao uso da água 38 poços são utilizados para o abastecimento urbano, 01 para uso industrial e em 06 não foram obtidas informações sobre sua utilização;

7.5 - Quanto à natureza geológica da localização dos poços tubulares, em relação aos domínios hidrogeológicos de superfície, 100% estão locados sobre terrenos sedimentares;

7.6 - Verifica-se que 06 poços públicos estão desativados, enquanto que o poço particular está em operação;

7.7 - O município de Bacuri apresenta dois domínios hidrogeológicos: o das rochas sedimentares, representados pelos sedimentos do Grupo Barreiras (ENb) e o dos Depósitos Flúvio-Marinhos (Qfm);

7.8 - As águas subterrâneas, na porção sedimentar do município, ocorrem em dois sistemas aquíferos: Grupo Barreiras; Dunas/Paleodunas e as Aluviões;

7.9 - O Grupo Barreiras caracteriza-se por uma expressiva variação faciológica com intercalações de níveis mais e menos permeáveis, em consequência suas características hidrodinâmicas variam de ponto a ponto, dependendo do contexto hidrogeológico local, onde as vazões predominantes são inferiores a 2,0 m<sup>3</sup>/h, porém em algumas áreas podem apresentar vazões bem superiores (máximas de 17,6 m<sup>3</sup>/h), quando os poços tubulares captam água dos estratos inferiores mais arenosos, normalmente inseridos em sequência argilas;

7.10 - Os depósitos flúvio-marinhos por agrupar conjuntamente depósitos sedimentares de praias, dunas costeiras, manguezais e pântanos salinos, constituem depósitos essencialmente arenosos, quando associados aos depósitos de praias e dunas, neste caso

apresenta uma permeabilidade entre regular a boa, caracterizando um potencial hidrogeológico entre fraco a médio (dependendo da espessura da camada arenosa); e predominantemente pelíticos, com contribuição de matéria orgânica, quando associados aos depósitos de manguezais e pântanos salinos, sendo considerado um aquífero;

7.11 -A Condutividade Elétrica, obtida nas 37 (trinta e sete) amostras analisadas dos poços cadastrados apresentaram em todas (100,0%), baixos valores de Sólidos Totais Dissolvidos (STD), caracterizando a água como doce, ou seja, de boa potabilidade para o consumo humano, como determina a Portaria do MS nº 518/2004;

7.12 - Com relação à qualidade das águas dos poços cadastrados foram realizadas, “*in loco*”, medidas de condutividade elétrica, em amostras de águas de 37 poços;

7.13 - Com relação aos Sólidos Totais Dissolvido – STD apresenta uma média por poço de 214,39 mg/L, com valor mínimo de 40,76 mg/L, encontrado no povoado Trajano Marques (poço JH 937) e valor máximo de 621,40 mg/L detectado no povoado Portugal (poço JH 407). De acordo com a classificação de Mcneely *et al.* (1979), 100,00% das águas se enquadram no tipo doce;

7.14 - Por não ser objetivo do projeto não foram realizados testes de bombeamento nos poços cadastrados;

7.15 - Em função da carência de dados dos poços existentes, do conhecimento de valores referenciais de vazões dos aquíferos da região e da imprecisão das informações coletadas, junto aos usuários e moradores; não foram abordados aspectos quantitativos das descargas de água subterrânea.

## 8 – RECOMENDAÇÕES

8.1 – A administração municipal deve conscientizar os líderes comunitários de que o sistema de abastecimento, onde o poço é a peça mais importante, pertence à comunidade e, dessa forma, devem protegê-lo e conservar em perfeito funcionamento, pois é uma obra de grande importância e benefício para todos da comunidade;

8.2 – Como é comum no município locais de ocorrência aflorante do nível freático dos aquíferos é importante conscientizar as comunidades sobre os riscos de contaminação desses mananciais, por lixos e fossas situados em locais inadequados, pois podem provocar sérias doenças de veiculação hídrica;

8.3 – A prefeitura municipal deve fazer anualmente análise físico-química completa nos poços públicos do município (tubular e amazonas), visando um acompanhamento sistemático da qualidade dessas águas para o seu uso adequado;

8.4 – Para um melhor aproveitamento dos recursos hídricos subterrâneos disponíveis no município é importante que se faça uma campanha de recuperação e instalação dos poços desativados e não instalados, com a finalidade de aumentar consideravelmente a disponibilidade de água;

8.5 – Deve ser assegurado, por parte do município, medidas de proteção sanitária na construção dos poços tubulares e amazonas, a fim de garantir boa qualidade de água para a população, do ponto de vista bacteriológico;

8.6 – Pela importância histórica e regional que representa o rio Itapecuru seu progressivo nível de poluição exige o desenvolvimento de um programa que vise o diagnóstico e o mapeamento das fontes poluidoras desse manancial.

## 9-REFERÊNCIAS BIBLIOGRÁFICAS

AGUIAR, G. A. de. Revisão geológica da bacia paleozóica do Maranhão. In: Congresso Brasileiro de Geologia, 25., 1971, São Paulo. **Anais...** São Paulo: SBG, 1971. p. 113-122.

\_\_\_\_\_. **Bacia do Maranhão**: geologia e possibilidades de petróleo. Belém: PETROBRÁS/RENOR, 1969. Inédito.

AGUIAR, R. B. de. **Impacto da ocupação urbana na qualidade das águas subterrâneas na faixa costeira do município de Caucaia – Ceará**. 1999. Dissertação (Mestrado em Hidrologia)-Universidade Federal do Ceará, Fortaleza, 1999.

ALCÂNTARA, E. H. de. Caracterização da Bacia Hidrográfica do Rio Itapecuru, Maranhão-Brasil. **Caminhos de geografia – revista online**, São Luiz. Disponível em: <[www.ig.ufu.br/caminhos\\_de\\_geografia.html](http://www.ig.ufu.br/caminhos_de_geografia.html)> Acesso em: 23 abr. 2011.

ANDRADE, M. C. de. **Paisagens e problemas do Brasil**. 2. ed. São Paulo: Brasiliense, 1969.

BRAGA, A. et al. **Projeto Fortaleza**: relatório final. Recife: DNPM;CPRM, 1977. v. 1.

BRASIL. Departamento Nacional da Produção Mineral. Projeto Radam. **Folha SA. 23 São Luis e parte da folha SA. 24 Fortaleza**: geologia, geomorfologia, pedologia, vegetação, uso potencial da terra. Rio de Janeiro: DNPM, 1973. v. 3. (Levantamento de Recursos Naturais, 3).

BRITO NEVES, B.B. The Cambro-ordovician of the Borborema Province. **Boletim IG - Série Científica**, São Paulo, v. 29, p. 175-193, 1998.

CABRAL, J. Movimento das águas subterrâneas. In: FEITOSA, A. C.; MANOEL FILHO, J. **Hidrogeologia**: conceitos e aplicações. 2. ed. Fortaleza: CPRM, 2000. p. 35-52.

CALDAS, A. L. R.; RODRIGUES, M. DO S. Avaliação da percepção ambiental: estudo de caso da comunidade Ribeirinha da microbacia do Rio Magu. **Rev. Eletrônica Mestr. Educ. Ambient.**, Rio Grande (RS), v.15, jul.-dez. 2005. Disponível em: <<http://www.remea.furg.br/edicoes/vol15/art14.pdf>>. Acesso em: 03 ago. 2011.

CAMPBELL, D.F. Estados do Maranhão e Piauí. In: Conselho Nacional do Petróleo. **Relatório de 1947**. Rio de Janeiro, 1948. p. 71-78.

CAMPOS, M. de et al. **Projeto Rio Jaguaribe**: relatório final. Recife:DNPM;CPRM, 1976. v. 1.

CEMAR. Sistema de Transmissão. 2011. Disponível em:  
<[http://www.mzweb.com.br/ceamar/web/conteudo\\_pti.asp?idioma=0&tipo=5435&conta=45](http://www.mzweb.com.br/ceamar/web/conteudo_pti.asp?idioma=0&tipo=5435&conta=45)>. Acesso em: 21 jan. 2011.

CONFEDERAÇÃO NACIONAL DOS MUNICÍPIOS. 2000. Disponível em:  
<[http://www.cnm.org.br/dado\\_geral/ufmain.asp?iIdUf=100121](http://www.cnm.org.br/dado_geral/ufmain.asp?iIdUf=100121)>. Acesso em: 23 jan. 2011.

\_\_\_\_\_. 2002. Disponível em:  
<[http://www.cnm.org.br/dado\\_geral/ufmain.asp?iIdUf=100121](http://www.cnm.org.br/dado_geral/ufmain.asp?iIdUf=100121)>. Acesso em: 03 fev. 2011.

\_\_\_\_\_. 2009. Disponível em:  
<[http://www.cnm.org.br/dado\\_geral/ufmain.asp?iIdUf=100121](http://www.cnm.org.br/dado_geral/ufmain.asp?iIdUf=100121)>. Acesso em: 21 fev. 2011.

CORREIA FILHO, F. L. Projeto Cadastro de Fontes de Abastecimento por Água Subterrânea do Estado do Maranhão: proposta técnica. Teresina: CPRM, 2009. 6 f. Inédito.

COSTA, J. L. **Programa Grande Carajás**: Castanhal, Folha SA.23-V-C- Estado do Pará. Belém: CPRM, 2000. Programa Levantamentos Geológicos Básicos do Brasil. CD-ROM.

COSTA, J. L. *et al.* **Projeto Gurupi**: relatório final da etapa. Belém: CPRM, 1977. v.1.

COSTA, W. D.; SILVA, A.B. da. Hidrogeologia dos meios anisotrópicos. In: FEITOSA, A. C.; MANOEL FILHO, J. **Hidrogeologia**: conceitos e aplicações. 2. ed. Fortaleza: CPRM, 2000. p. 133-174.

CPRM - SERVIÇO GEOLÓGICO DO BRASIL. **Carta hidrogeológica do Brasil ao milionésimo**: Folha SB.23 - Teresina: bloco Nordeste. Inédito.



\_\_\_\_\_. **Carta geológica do Brasil ao milionésimo: Sistema de Informações Geográficas-SIG: folha SB.23 Teresina.** Brasília: CPRM, 2004. 1 CD-ROM. Programa Geologia do Brasil.

EMBRAPA. **Solos do Nordeste.** Recife, 2006. Disponível em:  
<[www.uep.cnps.embrapa.br/solos/index.html](http://www.uep.cnps.embrapa.br/solos/index.html)>. Acesso em: 11 jun. 2011.

FEITOSA, A. C. **O Maranhão primitivo: uma tentativa de constituição.** São Luís: Ed. Augusta, 1983.

\_\_\_\_\_. **Relevo do Estado do Maranhão: uma nova proposta de classificação topomorfológica.** In: SIMPÓSIO NACIONAL DE GEOMORFOLOGIA; REGIONAL CONFERENCE ON GEOMORPHOLOGY, 6., 2006, Goiania. **Anais...** Goiânia, 2006. p.1-11.

FEITOSA, A. C.; TROVÃO, J. R. **Atlas escolar do Maranhão: espaço geo-histórico-cultural.** João Pessoa: Grafset, 2006.

GÓES, A. M. **A Formação Poti (Carbonífero inferior) na Bacia do Parnaíba.** São Paulo: USP, 1995. 170 f. Tese (Doutorado em Geologia Sedimentar)-Universidade de São Paulo, 1995.

GÓES, A. M. de O.; TRAVASSOS, W. A. S.; NUNES, K. C. **Projeto Parnaíba: reavaliação da bacia e perspectivas exploratórias.** Belém: PETROBRAS, 1993. 3 v.

GOÉS, A.M.O.; FEIJÓ, J.F. Bacia do Parnaíba. **B.Geoc. Petrobrás**, Rio de Janeiro, v. 8, n.1, p. 57-67, 1994.

GOOGLE MAPS. Disponível em: <<http://maps.google.com.br/maps?hl=pt-BR&tab=wl>>  
Acesso em: 01 mar. 2011.

IBAMA. **Plano de Manejo do Parque Nacional dos Lençóis Maranhenses.** São Luís, MA. 2003. 499 p.

IBGE. **Atlas do Estado do Maranhão.** Rio de Janeiro, 1984. 104 p., mapas color., il.

\_\_\_\_\_. **Censo 2010**. Disponível em: <[www.ibge.gov.br/cidadesat/topwindow.htm?1](http://www.ibge.gov.br/cidadesat/topwindow.htm?1)>. Acesso em: 20 jan. 2011.

\_\_\_\_\_. **Mapas municipais estatísticos**. 2007. Disponível em: <<ftp://geoftp.ibge.gov.br/documentos/recursosnaturais/diagnosticos/maranhao.pdf>>. Acesso em: 22 jan. 2011.

\_\_\_\_\_. **Zoneamento geoambiental do estado do Maranhão**: diretrizes gerais para a ordenação territorial. Salvador, 1997. Disponível em: <<ftp://geoftp.ibge.gov.br/documentos/recursosnaturais/diagnosticos/maranhao.pdf>>. Acesso em: 20 jan. 2011.

INSTITUTO MARANHENSE DE ESTUDOS SOCIOECONÔMICOS E CARTOGRÁFICOS. **Perfil do Maranhão 2006/2007**. São Luís: IMESC, 2008. v.1.

\_\_\_\_\_. **Anuário Estatístico do Maranhão**. São Luís: IMESC, 2010. 791 p. v. 4.

JORNAL DO TEMPO. **Previsão**. Disponível em: <<http://jornaldotempo.uol.com.br>>. Acesso em: 11 ago. 2011.

KEGEL, W. **Contribuição para o estudo do devoniano da Bacia do Parnaíba**. Rio de Janeiro: DNPM, 1953. 48 f. (Boletim 141).

KLEIN, E. L. et al. **Geologia e recursos minerais da folha Cândido Mendes SA.23-V-D-II, estado do Maranhão**: escala 1:100.000. Belém: CPRM, 2008. 150 p. il. Programa Geologia do Brasil - PGB.

KLEIN, E. L.; MOURA, C. A. V. Síntese geológica e geocronológica do Cráton São Luís e do Cinturão Gurupi na região do Rio Gurupi (NE – Pará / NW – Maranhão). *Geol.USPSér.Cient.*, São Paulo, v.3, p. 97-112, ago. 2003.

LEITE, J. F.; ABOARRAGE, A. M.; DAEMON, R. F. **Projeto Carvão da Bacia do Parnaíba**: relatório final das etapas II e III. Recife: CPRM, 1975. v.1.

LEITES, S. R. (Org.) et al. **Presidente Dutra -SB.23-X-C**: estado do Maranhão. Brasília: CPRM, 1994. 100 p. il. Escala 1:250.000. 2 mapas. Programa Levantamentos Geológicos Básicos do Brasil - PLGB.

LIMA, E. A. M.; LEITE, J. F. **Projeto Estudo Global dos Recursos Minerais da Bacia Sedimentar do Parnaíba**: integração geológico-metalogenética: relatório final da etapa III. Recife, DNPM/CPRM, 1978. v.1.

MARANHÃO. Secretaria de Estado do Meio Ambiente. **Plano Estadual de Prevenção e Controle do Desmatamento e Queimadas no Maranhão – PPCDMA**: produto 4: síntese do diagnóstico, matriz do plano e contribuição do processo de consulta pública para elaboração. Brasília, 2011.120p.

McNEELY, R. N.; NEIMANIS, V. P.; DWYER, L. Water quality sourcebook: a guide to water quality parameters. Ottawa, Canadá: [s.n.], 1979.

MESNER, J. C; WOOLDRIDGE, L. C. Estratigrafia das bacias paleozoica e cretácea do Maranhão. **B. Técn. Petrobrás**, Rio de Janeiro: Petrobrás, v.7, n.2, p. 137-164, Mapas. 1964.

MANOEL FILHO, J. Ocorrências das águas subterrâneas. In: FEITOSA, A. C.; MANOEL FILHO, J. **Hidrogeologia**: conceitos e aplicações. 2. ed. Fortaleza: CPRM, 2000. p. 13-33.

MUEHE, D. Geomorfologia Costeira. In: GUERRA, A. J. T.; CUNHA, S.B. (Org.). **Geomorfologia**: uma atualização de bases e conceitos. Rio de Janeiro: Bertrand, 1994. p. 253-308.

NOGUEIRA, N. M. C. **Estrutura da comunidade fitoplântica, em cinco lagos marginais do Rio Turiaçu, (Maranhão, Brasil) e sua relação com o pulso de inundação**. 2003. 122 f. Tese (Doutorado em Ecologia e Recursos Naturais)-Centro de Ciências Biológicas e da Saúde, Universidade de São Carlos, São Paulo, 2003.

PASTANA, J. M. do (Org.). **Turiaçu- folha SA.23-V-D/ Pinheiro - folha SA.23-Y-B**: estados do Pará e Maranhão. Brasília: CPRM - Serviço Geológico do Brasil, 1995. 205 p. il, Escala 1:250.000. 4 mapas. Programa Levantamentos Geológicos Básicos do Brasil - PLGB.

PETRI, S.; FÚLVARO, V. J. **Geologia do Brasil (Fanerozóico)**. São Paulo: T. A. Queiroz, USP, 1983. 631p. (Biblioteca de Ciências Naturais, 9).

PLUMMER, F. B. **Bacia do Parnaíba**. Rio de Janeiro: Conselho Nacional de Petróleo, 1948. p. 87-143. Relatório de 1946.

RAMOS, W. L. B. e. **Composição do fitoplancton (zygnemaphyceae) de lagos da planície e inundações do Rio Pericumã, baixada maranhense, Maranhão – Brasil.** São Luís: Centro Federal de Educação do Maranhão, 2007. Trabalho de conclusão de curso.

RIBEIRO, J. A. P.; MEMO, F.; VERÍSSIMO, L. S. (Org.). **Caxias: Folha SB.23-X-B: estados do Piauí e Maranhão.** Brasília: CPRM, 1998. 130 p. il. 2 mapas. Escala 1:250.000. Programa Levantamentos Geológicos Básicos do Brasil.

SANTOS, E. J. dos. et al. A região de dobramentos nordeste e a Bacia do Parnaíba, incluindo o Cráton de São Luís e as bacias marginais. In: SCHOBENHAUS, C. (Coord.) et al. **Geologia do Brasil:** texto explicativo do mapa geológico do Brasil e da área oceânica adjacente incluindo depósitos minerais - escala: 1:2.500.000. Brasília: DNPM, 1984. p. 131-189.

SANTOS, J. H. S. dos. **Lençóis maranhenses atuais e pretéritos:** um tratamento espacial. 2008. 250 f. Tese (Doutorado em Geografia)-Universidade Federal do Rio de Janeiro, Rio de Janeiro, 2008.

SILVA, A. J. P. da. et al. Bacias sedimentares paleozoicas e meso-cenozóicas interiores. In: BIZZI, L. A. (Ed.). **Geologia, tectônica e recursos minerais do Brasil:** texto, mapas e SIG. Brasília: CPRM, 2003. p. 55-85.

SOARES FILHO, A. R. **Projeto Estudo Global dos Recursos Minerais da Bacia Sedimentar do Parnaíba:** subprojeto hidrogeologia: relatório final – folha 07 – Teresina-NO. Recife: CPRM, 1979.2 v.

SUDENE. **Inventário hidrogeológico básico do Nordeste – Folha n. 4 – São Luís-SE.** Recife, 1977. 165 p. (BRASIL. SUDENE. Hidrogeologia, 51).

VALLADARES, C. C. et al. **Aptidão agrícola do Maranhão.** Campinas: Embrapa, 2005.

VIA RURAL. **Serviços:** áreas de proteção ambiental. <<http://br.viarural.com/>>. Acesso em: 08 set. 2011. Acesso em: 08 set. 2011.

## APÊNDICE

CÓDIGO POÇO	LOCALIDADE	LATITUDE	LONGITUDE	NATUREZA DO PONTO	SITUAÇÃO DO TERRENO	FINALIDADE DO USO	PROF (m)	NE (m)	ND (m)	SITUAÇÃO DO POÇO	EQUIPAMENTO DE BOMBEAMENTO	COND.ELÉTRICA (µS/cm)	STD (mg/L)
JC951	Cardina	-1,6106773	-45,0490684	Tubular	Público	Urbano	45			Em operação	Submersa	312	202,80
JC952	Campinho	-1,6193731	-45,0626511	Tubular	Público	Urbano	80			Em operação	Compressor	621	403,65
JC953	Campinho	-1,674353	-45,123843	Tubular	Público	Urbano	80			Em operação	Compressor	113,4	73,71
JC954	Campinho	-1,6854198	-45,1507939	Tubular	Público	Urbano				Em operação	Submersa	794	516,10
JC955	Santa Maria	-1,6854734	-45,1507939	Tubular	Público	Urbano				Em operação	Submersa	387	251,55
JC956	Santa Maria	-1,6869969	-45,1466847	Tubular	Público	Urbano				Em operação	Submersa	174,4	113,36
JC957	Santana do Agreste	-1,6866911	-45,1407571	Tubular	Público	Urbano				Em operação	Submersa	207	134,55
JC958	Santana do Agreste	-1,7067058	-45,2626635	Tubular	Público	Urbano				Em operação	Submersa	547	355,55
JC959	Rua Doutor Antônio Dino	-1,7143608	-45,2312977	Tubular	Público					Paralisado			0,00
JC960		-1,7324496	-45,165648	Tubular	Público					Abandonado			0,00
JC961	Piquizeiro	-1,818924	-45,1408214	Tubular	Público	Urbano				Em operação	Submersa	144,3	93,80
JC962	Piquizeiro	-1,8116123	-45,1431013	Tubular	Público	Urbano				Em operação	Compressor	382	248,30
JC963	Posto São Sebastião	-1,8089409	-45,1439542	Tubular	Particular	Urbano				Em operação	Compressor	99,7	64,81
JC964	Pedreira	-1,8083132	-45,1456977	Tubular	Público					Abandonado			0,00
JC965	Pedreira	-1,7380984	-45,1140583	Tubular	Público	Urbano				Em operação	Submersa	80,1	52,07
JC966	Hospital municipal	-1,707725	-45,0977612	Tubular	Público	Urbano				Em operação	Submersa	144,2	93,73
JH406	Povoado Portugal	-1,7056383	-45,1461161	Tubular	Público	Urbano	75			Em operação	Submersa	624	405,60
JH407	Povoado Portugal	-1,7162008	-45,1435573	Tubular	Público	Urbano	60			Em operação	Submersa	956	621,40
JH408	Povoado Portugal	-1,716115	-45,1441796	Tubular	Público					Paralisado			0,00
JH409	Povoado Ponta Seca	-1,7177672	-45,1448394	Tubular	Público	Urbano	32			Paralisado	Compressor		0,00
JH410	Povoado São Felix	-1,7237646	-45,1435895	Tubular	Público	Urbano	92			Em operação	Submersa	506	328,90
JH411	Povoado Jurupiranga	-1,7270477	-45,1443512	Tubular	Público	Urbano	42	8		Paralisado	Submersa	101,8	66,17
JH412	Povoado Mata	-1,7299552	-45,1457835	Tubular	Público	Urbano	70	12		Em operação	Submersa	162	105,30
JH413	Povoado Vila Nova	-1,7304862	-45,1449628	Tubular	Público	Urbano	72	12		Em operação	Submersa	498	323,70
JH414	Povoado Bitua	-1,7296065	-45,1416046	Tubular	Público	Urbano	80	12		Em operação	Compressor	167,6	108,94
JH928	Povoado Santa Rosa	-1,7317093	-45,1416851	Tubular	Público	Urbano				Em operação	Compressor	665	432,25
JH929	Povoado São Paulo	-1,7345847	-45,1413257	Tubular	Público	Urbano	80			Em operação	Submersa	501	325,65
JH930	Povoado São Paulo	-1,7355127	-45,1389439	Tubular	Público	Urbano	120			Em operação	Submersa	622,3	404,50
JH931	Povoado Cachoeirinha	-1,7369396	-45,1389224	Tubular	Público	Urbano	75			Em operação	Submersa	235	152,75
JH932	Povoado Cachoeirinha	-1,7286087	-45,1355375	Tubular	Público	Urbano	93			Em operação	Submersa	439	285,35
JH933	Povoado Macaco	-1,7262591	-45,134427	Tubular	Público					Paralisado	Compressor		0,00
JH934	Povoado Águas Belas	-1,718824	-45,1414437	Tubular	Público	Urbano				Em operação	Submersa		0,00
JH935	Povoado Trajano Marques	-1,6311855	-45,2380461	Tubular	Público	Urbano	80			Em operação	Submersa	490	318,50
JH936	Povoado Trajano Marques	-1,6277898	-45,2335132	Tubular	Público		60			Paralisado			0,00
JH937	Povoado Trajano Marques	-1,6279186	-45,2334059	Tubular	Público	Urbano	80			Em operação	Submersa	62,7	40,76
JH938	Povoado Trajano Marques	-1,5514434	-45,1955439	Tubular	Público	Urbano	120			Em operação	Submersa	227,4	147,81
JH939	Povoado Caidor	-1,6064287	-45,2103979	Tubular	Público	Urbano	60			Em operação	Submersa	393,5	255,78
JH940	Estiva	-1,6472788	-45,2365387	Tubular	Público	Urbano	60			Em operação	Compressor	30,65	19,92
JH941	Matadouro	-1,6278274	-45,1926149	Tubular	Público	Indústria	60	23		Em operação	Submersa	60,21	39,14

CÓDIGO POÇO	LOCALIDADE	LATITUDE	LONGITUDE	NATUREZA DO PONTO	SITUAÇÃO DO TERRENO	FINALIDADE DO USO	PROF (m)	NE (m)	ND (m)	SITUAÇÃO DO POÇO	EQUIPAMENTO DE BOMBEAMENTO	COND.ELÉTRICA (µS/cm)	STD (mg/L)
JH942	Madragoa	-1,6414262	-45,1572419	Tubular	Público	Urbano				Em operação	Submersa	173,4	112,71
JH943	Madragoa	-1,6283048	-45,145746	Tubular	Público	Urbano	33		13	Em operação	Centrífuga	97,4	63,31
JH944	Madragoa	-1,6262395	-44,9679852	Tubular	Público	Urbano				Em operação	Compressor	190,2	123,63
JH945	Madragoa	-1,6270549	-45,0180299	Tubular	Público	Urbano	120	45		Em operação	Compressor	207,6	134,94
JH946	Barreira	-1,6249467	-45,0121451	Tubular	Público	Urbano	60			Em operação	Compressor	429,7	279,31
JH947	Bate Pé	-1,60873	-45,048768	Tubular	Público	Urbano	75			Em operação	Submersa	356,9	231,99

## ANEXOS