HIPSOMETRIA

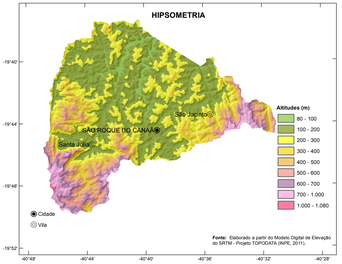

Fonte: Elaborado a partir do Modelo Digital de Elevação do SRTM - Projeto TOPODATA (INPE, 2011).

DECLIVIDADE

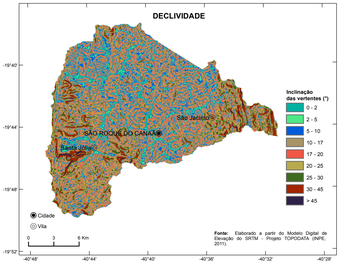

Fonte: Elaborado a partir do Modelo Digital de Elevação do SRTM - Projeto TOPODATA (INPE, 2011).

RELEVO

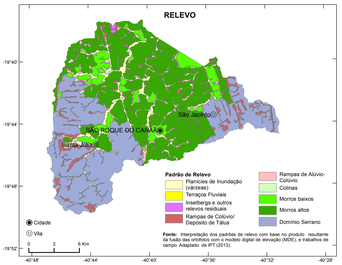

Fonte: Interpretação dos padrões de relevo com base no produto resultante da fusão das ortofotos pancromáticas do modelo digital de elevação (MDE), e trabalhos de campo. Adaptado de IPT (2015).

PRECIPITAÇÕES MÉDIAS ANUAIS E MENSAIS

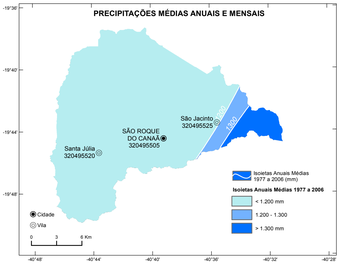

HIETOGRAMAS

Fonte:
PINTO, E. J. de A.; AZAMBUJA, A. M. S. de; FARIAS, J. A. M.; PICKBRENNER, K.; SALGUEIRO, J. P.de B.; SOUSA, H. R. (Coords.) Atlas pluviométrico do Brasil: isoietas mensais, isoietas trimestrais, isoietas anuais, meses mais secos, meses mais chuvosos, trimestres mais chuvosos, trimestres mais secos. Brasília: CPRM, 2011. Escala 1:5.000.000. Acompanha CD-ROM. Acervo da Geodiversidade; Sistema de Informação Geográfica-SIG - versão 2.0. 1 (DVD). Escala 1:5.000.000, atualizado em novembro/2011.
Equipe Executora: Adriana Burin Weschenfelder; André Luis M. Real dos Santos; Andressa Macêdo Silva de Azambuja; Carlos Eduardo de Oliveira Dantas; Denise Christina de Rezende Melo; Erica Cristina Machado ; Francisco F. N. Marcuzzo; Ivete Souza de Almeida; Jean Ricardo da Silva do Nascimento; José Alexandre Moreira Farias; Margarida Regueira da Costa; Clevalício Merotis Furtunato; Paulo de Tarso R. Rodrigues;Vanessa Sartorelli Medeiros; nov., 2011.

* Médias mensais estimadas a partir das isoietas de médias mensais.

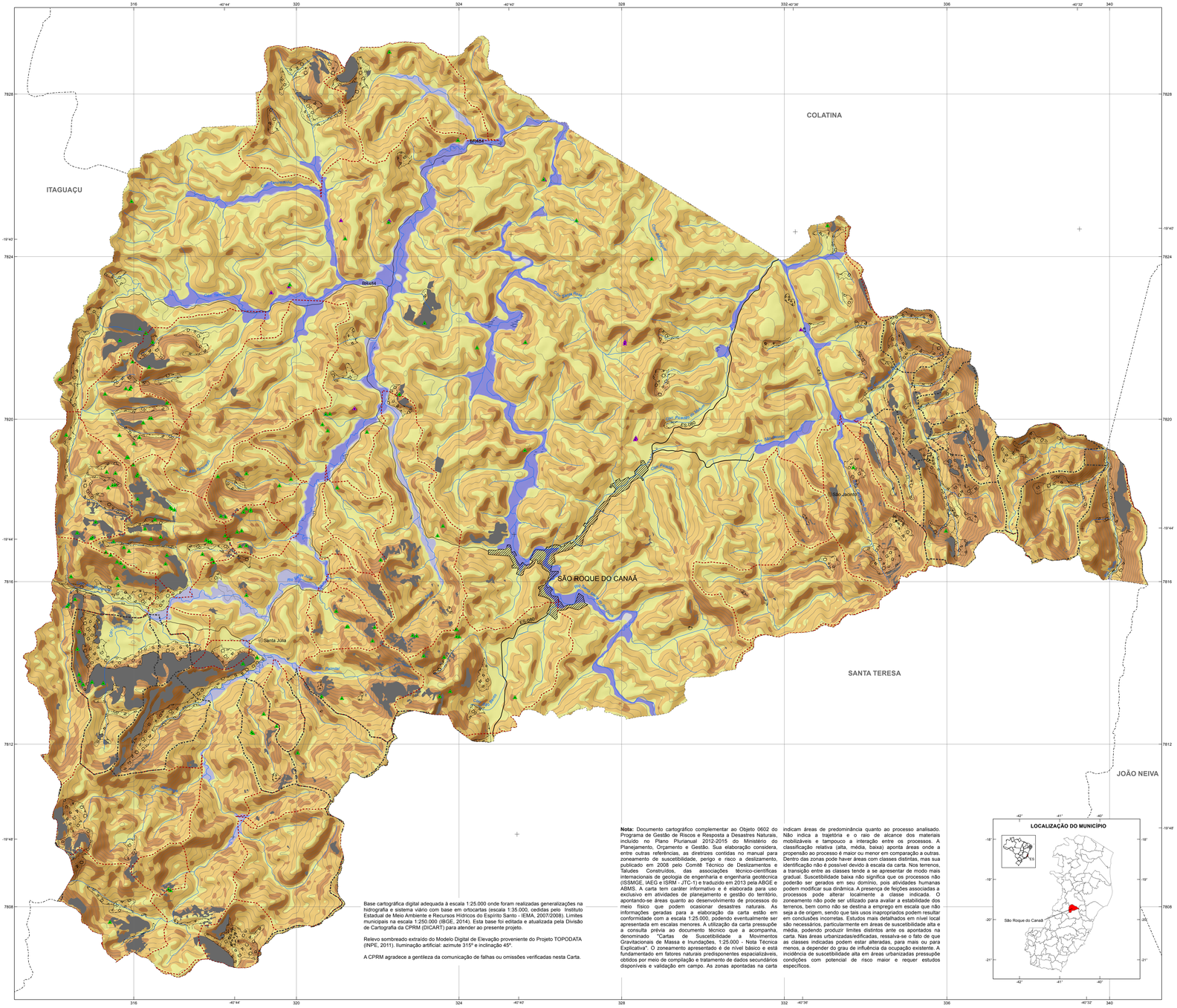

Nota: Documento cartográfico complementar ao Objeto 0602 do Programa de Gestão de Riscos e Resposta a Desastres Naturais, incluído no Plano Plurianual 2012-2015 do Ministério do Planejamento, Orçamento e Gestão. Sua elaboração considera, entre outras referências, as diretrizes contidas no manual para zoneamento de suscetibilidade, perigo e risco a deslizamento, publicado em 2005 pelo Comitê Técnico de Deslizamentos e Taludes Construídos, das associações técnico-científicas internacionais de geologia de engenharia e engenharia geotécnica (IS\$MGE, IAEG e ISRM - JTC-1) e traduzido em 2013 pela ABGE e ABMS. A carta tem caráter informativo e é elaborada para uso exclusivo em atividades de planejamento e gestão do território, apontando-se áreas quanto ao desenvolvimento de processos do meio físico que podem ocasionar desastres naturais. As informações geradas para a elaboração da carta estão em conformidade com a escala 1:25.000, podendo eventualmente ser apresentada em escalas menores. A utilização da carta pressupõe a consulta prévia ao documento técnico que a acompanha, denominado "Cartas de Suscetibilidade a Movimentos Gravitacionais de Massa e Inundações, 1:25.000 - Nota Técnica Explicativa". O zoneamento apresentado é de nível básico e está fundamentado em fatores naturais predisponentes espacializáveis, obtidos por meio de compilação e tratamento de dados secundários disponíveis e validação em campo. As zonas apontadas na carta indicam áreas de predominância quanto ao processo analisado. Não indica a trajetória e o raio de alcance dos materiais mobilizáveis e tampouco a interação entre os processos. A classificação relativa (alta, média, baixa) aponta áreas onde a propensão ao processo é maior ou menor em comparação a outras. Dentro das zonas pode haver áreas com classes distintas, mas sua identificação não é possível devido à escala da carta. Nos terrenos, a transição entre as classes tende a se apresentar de modo mais gradual. Suscetibilidade baixa não significa que os processos não poderão ser gerados em seu domínio, pois atividades humanas podem modificar sua dinâmica. A presença de feições associadas a processos pode alterar localmente a classe indicada. O zoneamento não pode ser utilizado para avaliar a estabilidade dos terrenos, bem como não se destina a emprego em escala que não seja a de origem, sendo que tais usos inapropriados podem resultar em conclusões incorretas. Estudos mais detalhados em nível local são necessários, particularmente em áreas de suscetibilidade alta e média, podendo produzir limites distintos ante os apontados na carta. Nas áreas urbanizadas/edificadas, ressalva-se o fato de que as classes indicadas podem estar alteradas, para mais ou para menos, a depender do grau de influência da ocupação existente. A incidência de suscetibilidade alta em áreas urbanizadas pressupõe condições com potencial de risco maior e requer estudos específicos.

Base cartográfica digital adequada à escala 1:25.000 onde foram realizadas generalizações na hidrografia e sistema viário com base em ortocartas (escala 1:35.000, cedidas pelo Instituto Estadual de Meio Ambiente e Recursos Hídricos do Espírito Santo - IEMA, 2007/2008). Limites municipais na escala 1:250.000 (IBGE, 2014). Esta base foi editada e atualizada pela Divisão de Cartografia da CPRM (DICART) para atender ao presente projeto.

Relevo sombreado extraído do Modelo Digital de Elevação proveniente do Projeto TOPODATA (INPE, 2011). Iluminação artificial: azimute 315° e inclinação 45°.

A CPRM agradece a gentileza da comunicação de falhas ou omissões verificadas nesta Carta.

MINISTÉRIO DE MINAS E ENERGIA
SECRETARIA DE GEOLOGIA, MINERAÇÃO E TRANSFORMAÇÃO MINERAL

MINISTRO DE ESTADO
Carlos Eduardo de Souza Braga

SECRETÁRIO EXECUTIVO
Márcio Pereira Zimmermann

SECRETÁRIO DE GEOLOGIA, MINERAÇÃO E TRANSFORMAÇÃO MINERAL
Carlos Nogueira da Costa Júnior

CPRM – SERVIÇO GEOLÓGICO DO BRASIL
CONSELHO DE ADMINISTRAÇÃO
Presidente
Carlos Nogueira da Costa Júnior

Vice-Presidente
Manoel Barretto da Rocha Neto

DIRETORIA EXECUTIVA
Diretor-Presidente
Manoel Barretto da Rocha Neto

Diretor de Hidrologia e Gestão Territorial
Sibério Petrovich Pereira

Diretor de Geologia e Recursos Minerais
Roberto Ventura Santos

Diretor de Relações Institucionais e Desenvolvimento
Antônio Carlos Bacelar Nunes

Diretor de Administração e Finanças
Eduardo Santa Helena da Silva

CRÉDITOS TÉCNICOS

DEPARTAMENTO DE GESTÃO TERRITORIAL - DEGET
Jorge Pimentel

Coordenação Nacional Mapeamento de Áreas Susceteveis
Sandra Fernandes da Silva

Coordenação Técnica
Sandra Fernandes da Silva
Maria Adelaide Mansini Maia
Marcelo Eduardo Dantas
Edgar Shinzato
Maria Angélica Barreto Ramos

Concepção Metodológica
IPT - Instituto de Pesquisas Tecnológicas
CPRM - Serviço Geológico do Brasil

Sensoriamento Remoto e Geoprocessamento
Edgar Shinzato
Flávia Renata Ferreira

Elaboração dos Padrões de Relevo
Michele Silva Santana

Execução da Carta de Suscetibilidade
Michele Silva Santana

Sistema de Informação Geográfica
Michele Silva Santana

Apoio
Larissa Flávia Montandon Silva

DEPARTAMENTO DE HIDROLOGIA - DEHID
Frederico Cláudio Peixinho

Cartograma Hidrológico – Dados de Precipitações Médias Anuais e Mensais
Adriana Dantas Medeiros
Eber José de Andrade Pinto
Ivete Souza do Nascimento

Modelagem da Carta Preliminar de Suscetibilidade
Ítalo Prata de Menezes
José Luiz Kepel Filho
Raimundo Almir Costa da Conceição
Cristiano Vasconcelos de Freitas
Ivete Souza do Nascimento

DEPARTAMENTO DE APOIO TÉCNICO - DEPAT
(Divisão de Cartografia – DICART)

Consolidação da Base e Editoração Cartográfica Final
Maria Luiza Poucinho
Flávia Renata Ferreira
Daniel Carvalho West (Estagiário)

Elaboração de Subprodutos do Modelo Digital de Elevação
Flávia Renata Ferreira

Nota: Trabalho realizado com o apoio logístico da Superintendência Regional de São Paulo, através da Gerência de Hidrologia e Gestão Territorial.

QUADRO-LEGENDA A - SUSCETIBILIDADE A MOVIMENTOS GRAVITACIONAIS DE MASSA

Classe	Foto ilustrativa	Características predominantes	Área km²	Área % (*)	Área urbanizada/edificada km²	Área urbanizada/edificada % (**)
Alta		• Relevo: serras e morros altos e rampas de colúvio/depósitos de tálus; • Forma das encostas: retilíneas e côncavo-convexas, com vertentes rochosas abruptas; • Amplitudes: 140 a 720 m; • Declividades: > 25°; • Litologia: rochas ígneas intrusivas e rochas metamórficas em zonas de falhas; • Densidade de lineamentos/estruturas: alta; • Solos: latossolos vermelho-amarelo, solos litólicos e depósitos de encosta (colúvio e tálus); • Processos: deslizamento, corrida de massa, queda de rocha e rastejo.	54,70	16,00	0,003	0,10
Média		• Relevo: serras, morros altos, morros baixos, colinas e rampas de colúvio/depósitos de tálus; • Forma das encostas: convexas, côncavo-convexas, com anfiteatros de cabeceira de drenagem; • Amplitudes: 60 a 670 m; • Declividades: 11 a 25°; • Litologia: rochas ígneas intrusivas e rochas metamórficas; • Densidade de lineamentos/estruturas: média; • Solos: latossolos rasos a moderadamente profundos; • Processos: deslizamento, queda de rocha e rastejo.	185,20	54,10	0,40	21,40
Baixa		• Relevo: morros altos e baixos, colinas, rampas de alúvio-colúvio, planícies e terraços fluviais; • Forma das encostas: convexas a retilíneas; • Amplitudes: < 200 m; • Declividades: < 11°; • Litologia: sedimentos de origem coluvionar e/ou aluvionar contendo areia e cascalho, rochas ígneas intrusivas e rochas metamórficas; • Densidade de lineamentos/estruturas: baixa; • Solos: aluviais; latossolos rasos a moderadamente profundos; • Processos: deslizamento, queda de rocha, erosão e rastejo.	102,10	29,90	1,40	78,50

(*) Porcentagem em relação à área do município. (**) Porcentagem em relação à área urbanizada/edificada do município.

QUADRO-LEGENDA B - SUSCETIBILIDADE A INUNDAÇÕES

Classe	Foto ilustrativa	Características predominantes	Área km²	Área % (*)	Área urbanizada/edificada km²	Área urbanizada/edificada % (**)
Alta		• Relevo: planícies aluviais atuais, com amplitudes e declividades muito baixas (< 2,5°); • Solos: hidromórficos, em terrenos situados ao longo de curso d'água, mal drenados e com nível d'água subterrâneo aforante a raso; • Altura de inundação: até 2 m em relação à borda da calha do leito regular do curso d'água; • Processos: inundação, alagamento e assoreamento.	9,60	2,80	0,30	16,90
Média		• Relevo: terraços fluviais baixos e/ou rampas de alúvio-colúvio, com amplitudes e declividades baixas (< 4°); • Solos: hidromórficos e não hidromórficos, em terrenos argilo-arenosos e com nível d'água subterrâneo raso a pouco profundo; • Altura de inundação: entre 2 e 4 m em relação à borda da calha do leito regular do curso d'água; • Processos: inundação, alagamento, enxurrada e assoreamento.	3,90	1,20	0,03	1,60
Baixa		• Relevo: terraços fluviais altos e/ou rampas de alúvio-colúvio, com amplitudes e declividades baixas (< 5°); • Solos: não hidromórficos, em terrenos silto-arenosos e com nível d'água subterrâneo pouco profundo; • Altura de inundação: acima de 4 m em relação à borda da calha do leito regular do curso d'água; • Processos: inundação, alagamento, enxurrada e assoreamento.	0,80	0,20	0,01	0,30

(*) Porcentagem em relação à área do município. (**) Porcentagem em relação à área urbanizada/edificada do município.

Feições associadas a movimentos gravitacionais de massa e processos correlatos

- Cicatriz de deslizamento recente indicativa de suscetibilidade local/pontual (natural)
- Ravina/boçoroca indicativa de suscetibilidade local/pontual decorrente de processos erosivos, que podem induzir movimentos gravitacionais de massa
- Depósito de acumulação de pé de encosta (tálus e/ou colúvio) suscetível à movimentação lenta (rastejo) ou rápida (deslizamento)
- Campo de bloco rochoso suscetível a quedas, rolamentos ou tombamentos
- Paredão rochoso suscetível a quedas ou desplacamentos

Obs: Feições obtidas por meio de fotointerpretação de ortofotos (IEMA, 2007/2008) e levantamento de campo.

Corridas de massa e Enxurradas

- Bacia de drenagem com alta suscetibilidade à geração de enxurrada, que pode atingir trechos planos e distantes situados à jusante, incluindo, ainda, solapamento de talude marginal (incide em 36% da área do município e 10,6% da área urbanizada/edificada do município).
- Bacia de drenagem com alta suscetibilidade à geração de corrida de massa e enxurrada, que podem atingir trechos planos e distantes situados à jusante, incluindo, ainda, solapamento de talude marginal (incide em 10,1% da área do município e 6% da área urbanizada/edificada do município)

Convenções Cartográficas

- Área urbanizada/edificada
- Vila
- Estrada pavimentada
- Estrada não pavimentada
- Limite municipal
- Curva de nível (espaçamento de 40m)
- Curso de água perene
- Curso de água intermitente
- Alagado / Área úmida

Fonte: Áreas urbanizadas/edificadas obtidas/atualizadas a partir de fotointerpretação de ortofotos cedidas pelo IEMA (2007/2008); Curvas de nível geradas a partir de dados do Projeto TOPODATA (INPE, 2011).

Obs: As áreas urbanizadas/edificadas incluem: áreas urbanizadas propriamente ditas, equipamentos urbanos, assentamentos precários, chácaras e sítios/fazendas.

CARTA DE SUSCETIBILIDADE A MOVIMENTOS GRAVITACIONAIS DE MASSA E INUNDAÇÃO

MUNICÍPIO DE SÃO ROQUE DO CANAÃ - ES

ESCALA 1:40.000

1 0 1 2 3 Km

PROJEÇÃO UNIVERSAL TRANSVERSA DE MERCATOR
Origem da quilometragem UTM: Equador e Meridiano Central 39° W. Gr.,
acrescidas as constantes 10000 km e 500 km, respectivamente.
Datum horizontal: SIRGAS2000

MARÇO 2016

PAC PROGRAMA DE ACELERAÇÃO DO CRESCIMENTO
CPRM Serviço Geológico do Brasil
Secretaria de Geologia, Mineração e Transformação Mineral
Ministério de Minas e Energia
GOVERNO FEDERAL BRASIL PÁTRIA EDUCADORA

08/03/2016