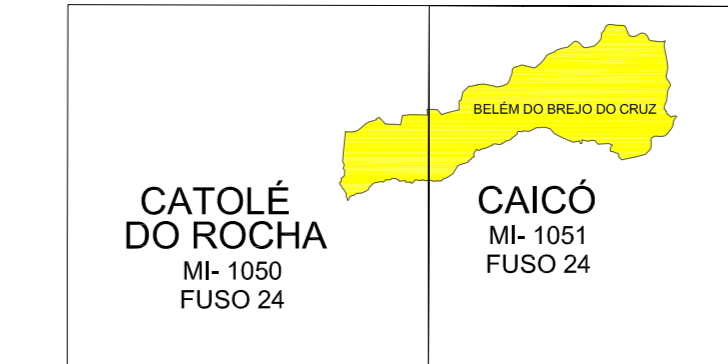


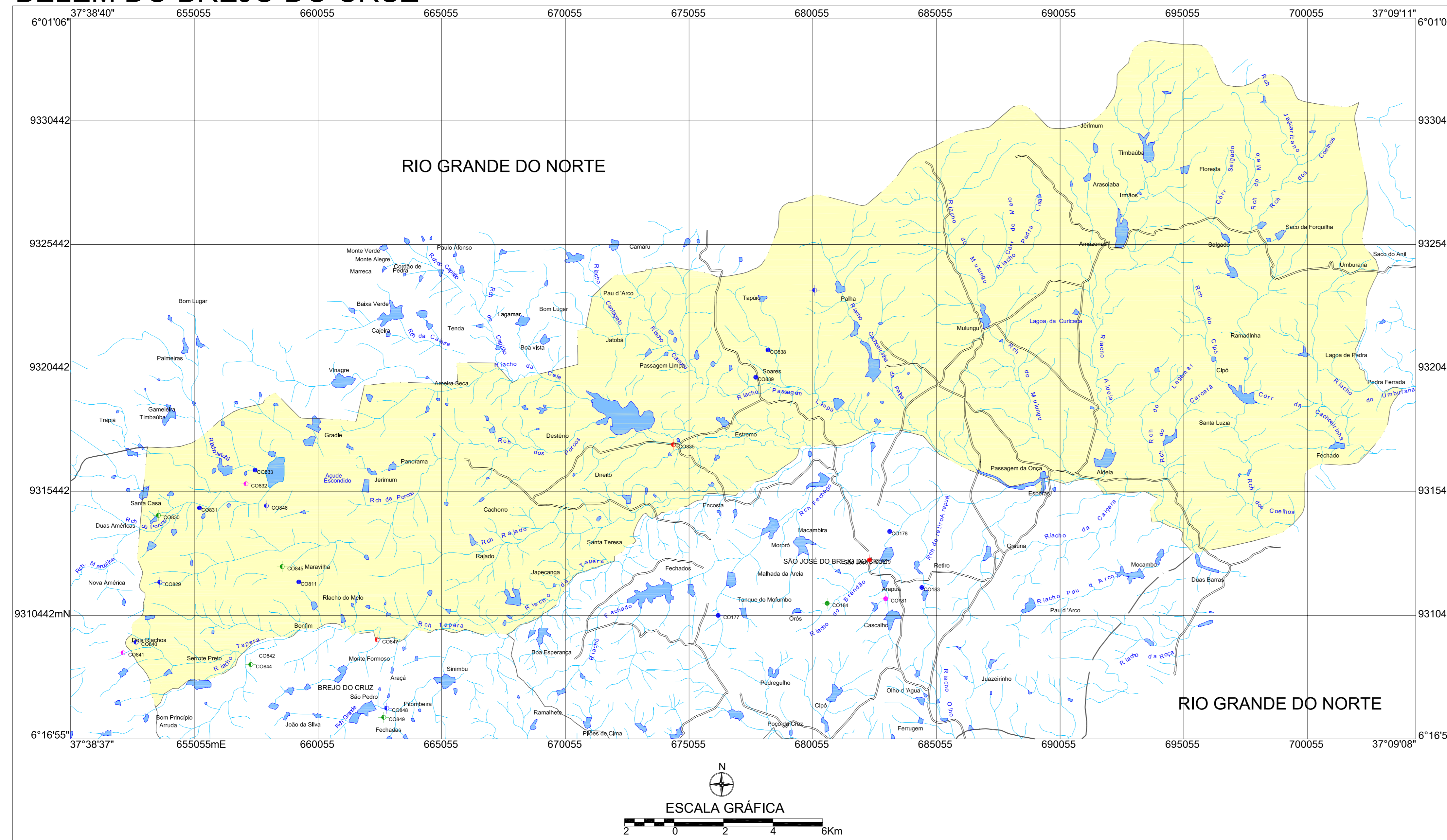
MINISTÉRIO DE MINAS E ENERGIA
SECRETARIA DE GEOLOGIA, MINERAÇÃO E TRANSFORMAÇÃO MINERAL
CPRM - SERVIÇO GEOLÓGICO DO BRASIL

ARTICULAÇÃO
DAS CARTAS
DA SUDENE

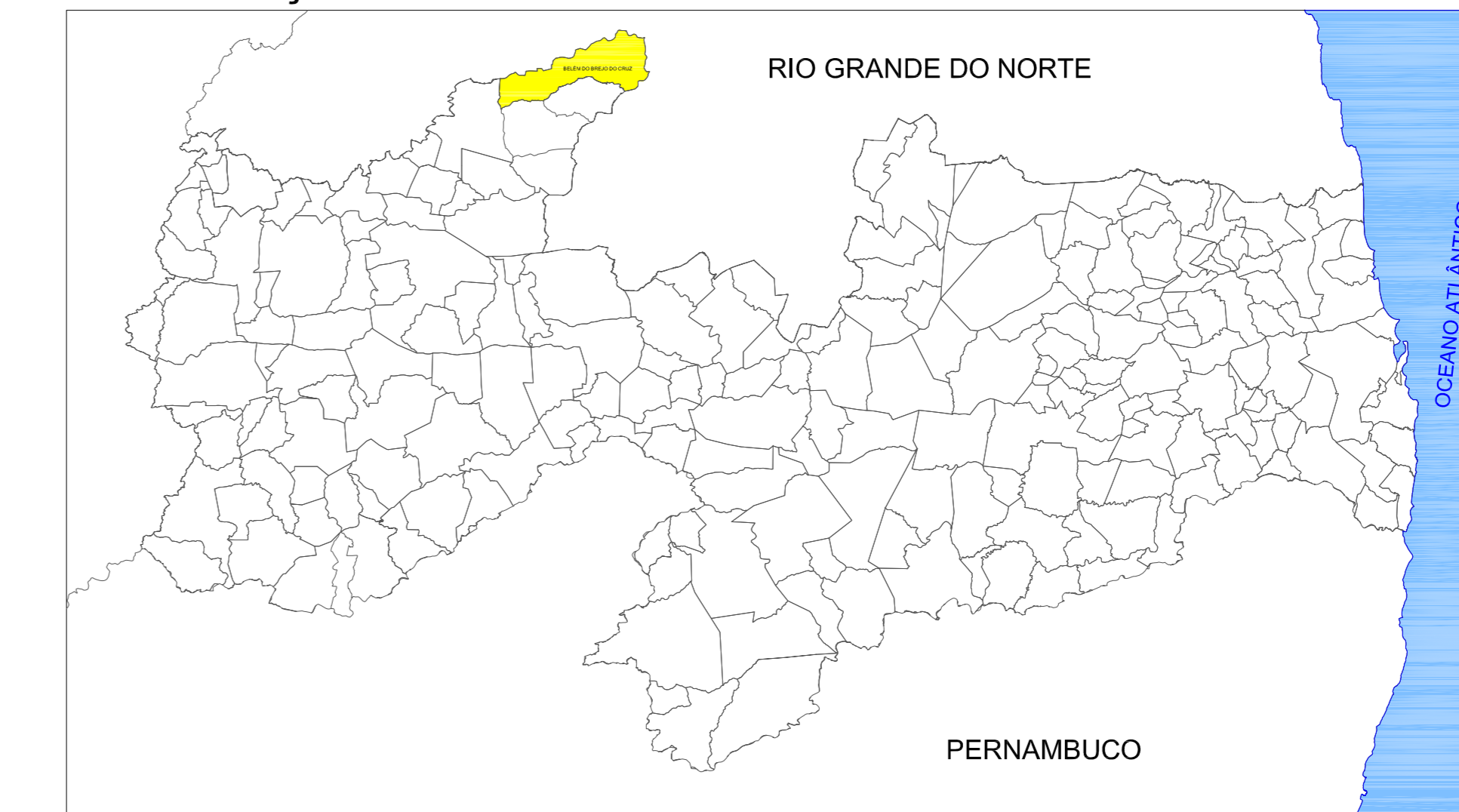


**PROJETO CADASTRO DE FONTES DE ABASTECIMENTO
POR ÁGUA SUBTERRÂNEA NO ESTADO DA PARAÍBA**

BELÉM DO BREJO DO CRUZ



LOCALIZAÇÃO DO MUNICÍPIO DE BELÉM DO BREJO DA CRUZ- PB



Mapa básico gerado a partir da Base Cartográfica Digital do Estado da Paraíba, cedida pela Secretaria de Estado da Ciência e Tecnologia e do Meio Ambiente - SECTMA, composta cartas topográficas na escala 1:100.000, com Projeção Cartográfica Universal Transversa de Mercator UTM, originárias da SUDENE.

O Projeto Cadastramento de Fontes de Abastecimento por Água Subterrânea no Estado da Paraíba foi executado pela CPRM - Serviço Geológico do Brasil, através de equipes das Superintendências Regionais de Recife, Salvador, Belo Horizonte, Porto Alegre, Belém, Manaus e das Residências de Fortaleza e Teresina, no período de outubro de 2003 a dezembro de 2005. Os trabalhos foram desenvolvidos sob a coordenação da Divisão de Hidrogeologia e Exploração - DIHEXP do Departamento de Hidrologia - DEHID, Rio de Janeiro.

LEGENDA

POÇO TUBULAR PÚBLICO POÇO TUBULAR PRIVADO

- | | |
|-----------------|-----------------|
| • Em Operação | • Em Operação |
| • Paralisado | • Paralisado |
| • Não Instalado | • Não Instalado |
| • Abandonado | • Abandonado |
| • Poço Escavado | • Fonte Natural |

•⁰¹¹ N° de ordem correspondente ao identificador do ponto no banco de dados
Ex: C751

CONVENÇÕES CARTOGRÁFICAS

- | | |
|-----------------------------|---------------------------------|
| --- Limite estadual | • Sede do Município |
| --- Limite municipal | ~ Curso d' água permanente |
| --- Estrada pavimentada | ~ Curso d' água intermitente |
| --- Estrada não pavimentada | • Açude, barragem, lago e lagoa |



Secretaria de Geologia,
Mineração e Transformação Mineral



Secretaria de Planejamento
e Desenvolvimento Energético



Ministério de
Minas e Energia



**MAPA DE PONTOS D'ÁGUA
2005**