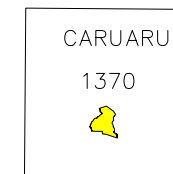
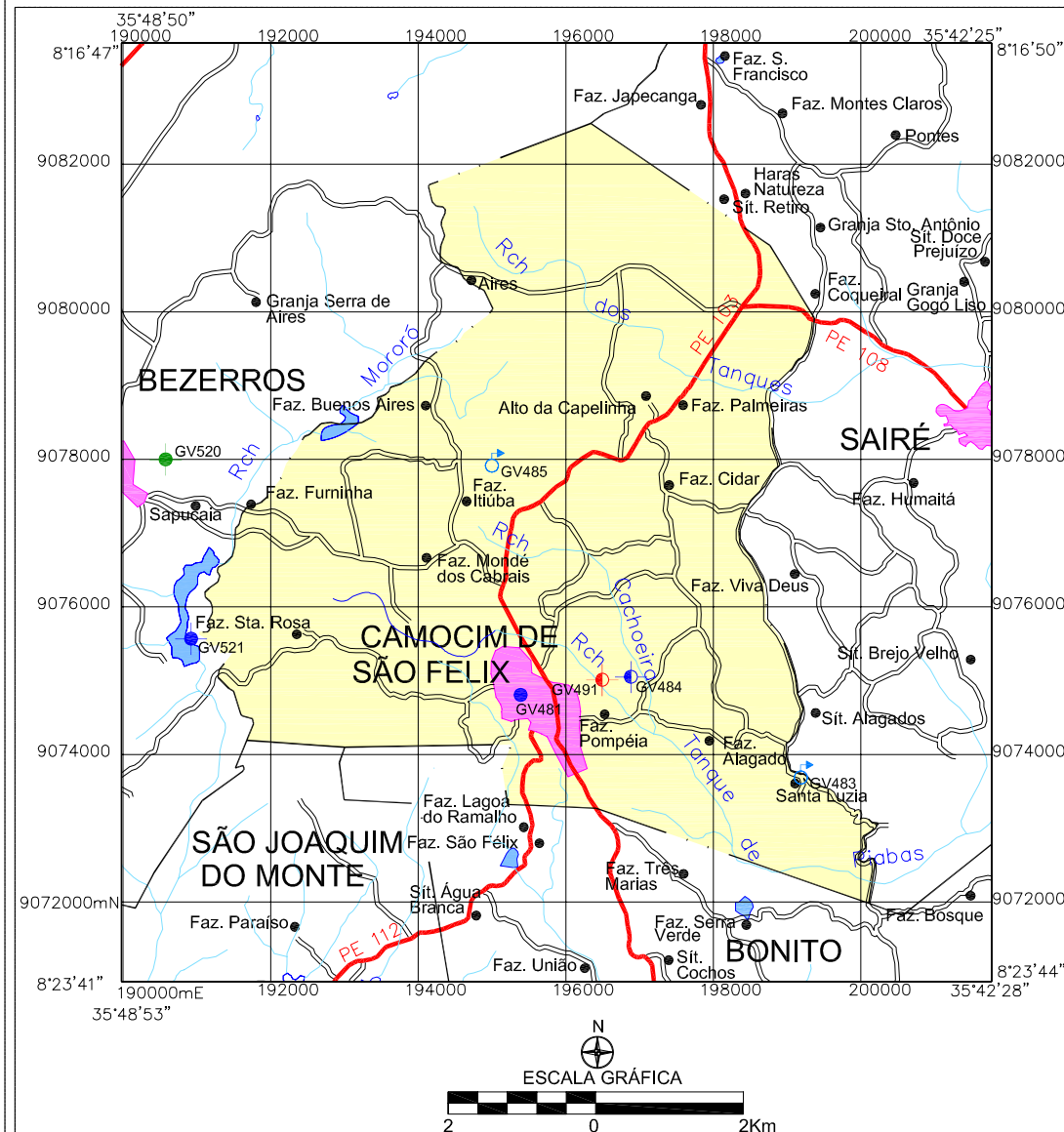


MINISTÉRIO DE MINAS E ENERGIA
SECRETARIA DE GEOLOGIA, MINERAÇÃO E TRANSFORMAÇÃO MINERAL
CPRM - SERVIÇO GEOLÓGICO DO BRASIL

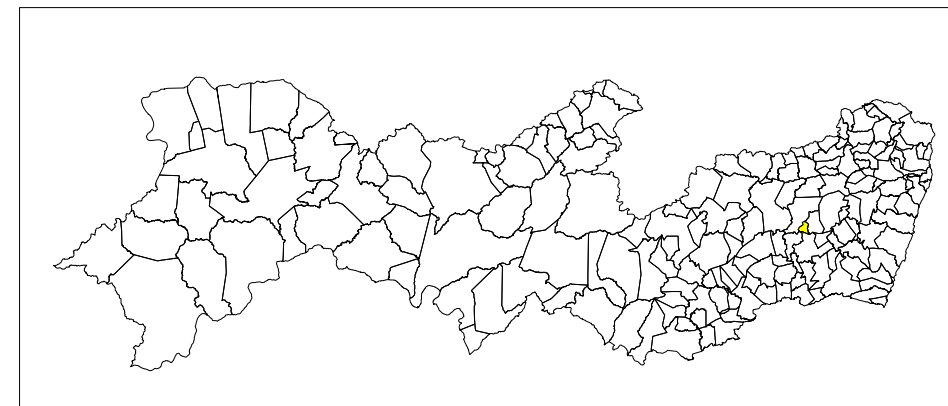
PROJETO CADASTRO DE FONTES DE ABASTECIMENTO
 POR ÁGUA SUBTERRÂNEA NO ESTADO DE PERNAMBUCO

ARTICULAÇÃO
 DAS CARTAS
 DA SUDENE

CAMOCIM DE SÃO FELIX

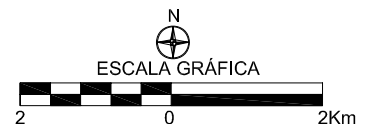


LOCALIZAÇÃO DO MUNICÍPIO DE CAMOCIM DE SÃO FÉLIX-PE



Mapa básico gerado a partir da Base Cartográfica Digital do Estado de Pernambuco, adquirida junto ao Instituto de Tecnologia de Pernambuco - ITEP, composta por cinquenta e sete cartas topográficas na escala 1:100.000, com Projeção Cartográfica Universal Transversa de Mercator UTM, originárias da SUDENE e atualizadas através de imagens do satélite Landsat 5, ETM+ (Cenas 214/65, 214/66, 215/65, 215/66, 216/65, 216/66, 217/65, 217/66 e 218/66; com datas variando entre os anos de 1994 a 2000).

O Projeto Cadastro de Fontes de Abastecimento por Água Subterrânea no Estado de Pernambuco foi executado pela CPRM - Serviço Geológico do Brasil, através de equipes das Superintendências Regionais de Recife, Salvador, Belo Horizonte, Porto Alegre e das Residências de Fortaleza e Teresina, no período de outubro de 2003 a dezembro de 2005. Os trabalhos foram desenvolvidos sob a coordenação da Divisão de Hidrogeologia e Exploração - DIHEXP do Departamento de Hidrologia - DEHID, Rio de Janeiro.



| LEGENDA | | CONVENÇÕES CARTOGRÁFICAS | |
|----------------------|--|-------------------------------|---------------------------------|
| POÇO TUBULAR PÚBLICO | POÇO TUBULAR PRIVADO | | |
| ● Em Operação | ◆ Em Operação | — Limite estadual | ◆ Distrito |
| ● Paralizado | ◆ Paralizado | - - - Limite municipal | ● Localidade |
| ◆ Não Instalado | ◆ Não Instalado | — Estrada pavimentada | ~ Curso d' água permanente |
| ◆ Abandonado | ◆ Abandonado | - - - Estrada não pavimentada | ~ Curso d' água intermitente |
| ● Poço Escavado | ◆ Fonte Natural | ◆ Sede do Município | ~ Açude, barragem, lago e lagoa |
| ○ ⁰¹¹ | N° de ordem correspondente ao Identificador do ponto no banco de dados | | |
| | Ex: C751 | | |


 Serviço Geológico do Brasil


 O Brasil se liga, o futuro acontece


 Programa LUZ para o futuro


 Ministério de Minas e Energia

MAPA DE PONTOS D'ÁGUA
 2005