
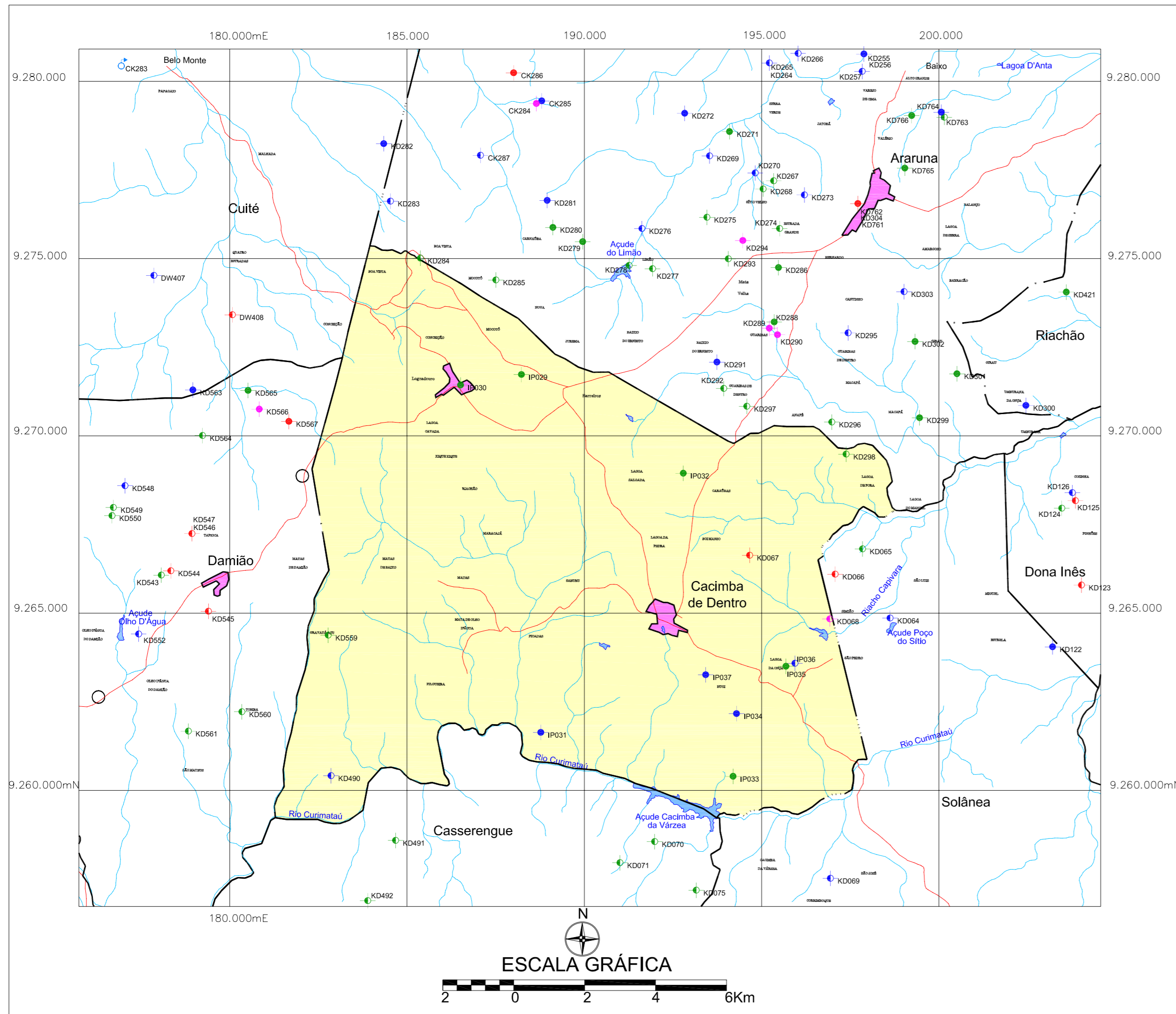


MINISTÉRIO DE MINAS E ENERGIA
SECRETARIA DE GEOLOGIA, MINERAÇÃO E TRANSFORMAÇÃO MINERAL
CPRM - SERVIÇO GEOLÓGICO DO BRASIL

PROJETO CADASTRO DE FONTES DE ABASTECIMENTO
 POR ÁGUA SUBTERRÂNEA NO ESTADO DA PARAÍBA

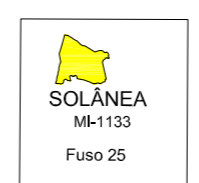
CACIMBA DE DENTRO



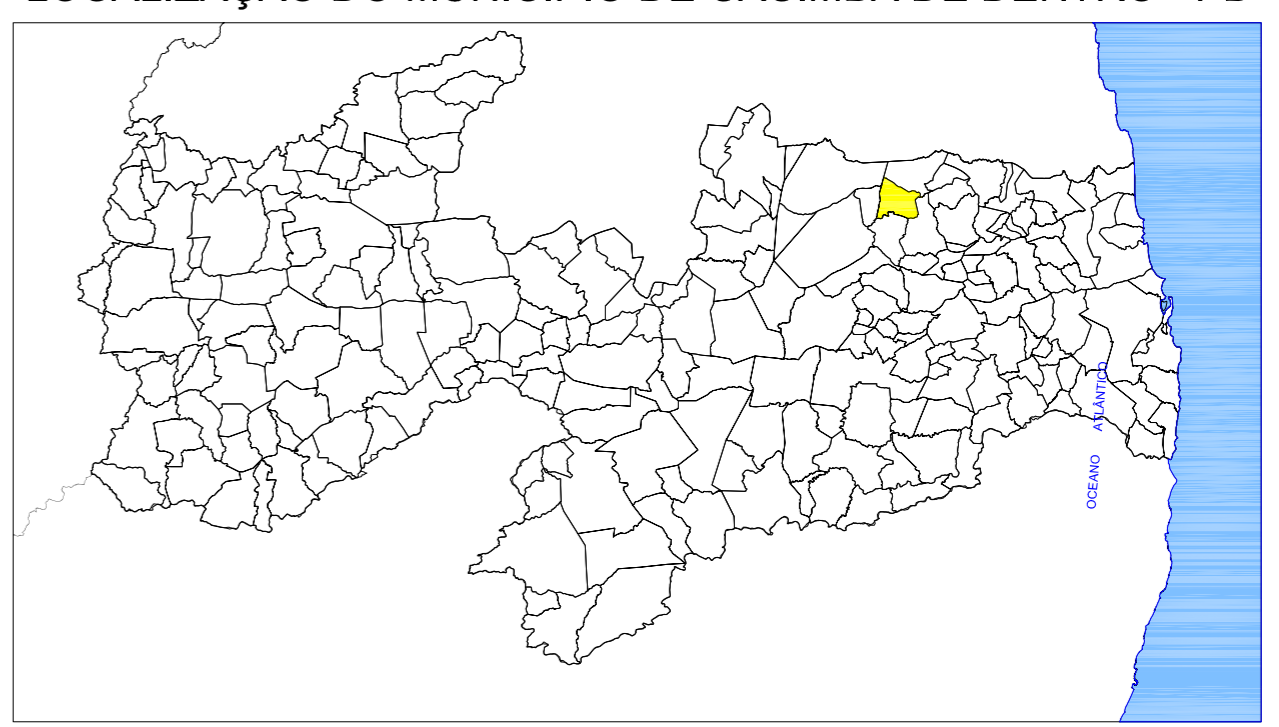
LEGENDA

- | | | | |
|--|-----------------------------|---------------------------------|---------------------------------|
| POÇO TUBULAR PÚBLICO | POÇO TUBULAR PRIVADO | CONVENÇÕES CARTOGRÁFICAS | |
| ● Em Operação | ● Em Operação | — Limite estadual | ◆ Distrito |
| ● Paralisado | ● Paralisado | — Limite municipal | ● Localidade |
| ● Não Instalado | ● Não Instalado | — Estrada pavimentada | — Curso d' água permanente |
| ● Abandonado | ● Abandonado | — Estrada não pavimentada | — Curso d' água intermitente |
| ● Poço Escavado | ● Fonte Natural | — Sede do Município | — Açude, barragem, lago e lagoa |
| 011 N° de ordem correspondente ao identificador do ponto no banco de dados
Ex: C751 | | | |

ARTICULAÇÃO DAS CARTAS DA SUDENE



LOCALIZAÇÃO DO MUNICÍPIO DE CACIMBA DE DENTRO - PB



Mapa básico gerado a partir da Base Cartográfica Digital do Estado da Paraíba, cedida pela Secretaria de Estado da Ciência e Tecnologia e do Meio Ambiente - SECTMA, composta cartas topográficas na escala 1:100.000, com Projeção Cartográfica Universal Transversa de Mercator UTM, originárias da SUDENE.

O Projeto Cadastro de Fontes de Abastecimento por Água Subterrânea no Estado da Paraíba foi executado pela CPRM - Serviço Geológico do Brasil, através de equipes das Superintendências Regionais de Recife, Salvador, Belo Horizonte, Porto Alegre, Belém, Manaus e das Residências de Fortaleza e Teresina, no período de outubro de 2003 a dezembro de 2005. Os trabalhos foram desenvolvidos sob a coordenação da Divisão de Hidrogeologia e Exploração - DIHXP do Departamento de Hidrologia - DEHID, Rio de Janeiro.

 Secretaria de Geologia, Mineração e Transformação Mineral	 Secretaria de Planejamento e Desenvolvimento Energético	 Ministério de Minas e Energia	
--	--	--------------------------------------	--

MAPA DE PONTOS D'ÁGUA
2005