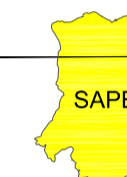


**MINISTÉRIO DE MINAS E ENERGIA**  
**SECRETARIA DE GEOLOGIA, MINERAÇÃO E TRANSFORMAÇÃO MINERAL**  
**CPRM - SERVIÇO GEOLÓGICO DO BRASIL**

PROJETO CADASTRO DE FONTES DE ABASTECIMENTO  
 POR ÁGUA SUBTERRÂNEA NO ESTADO DA PARAÍBA

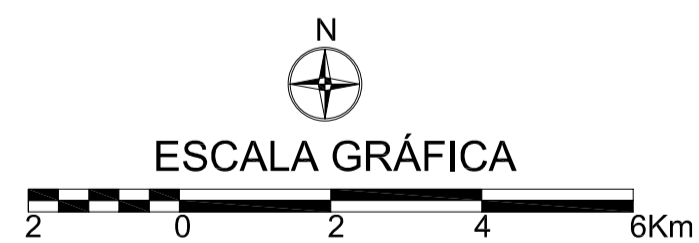
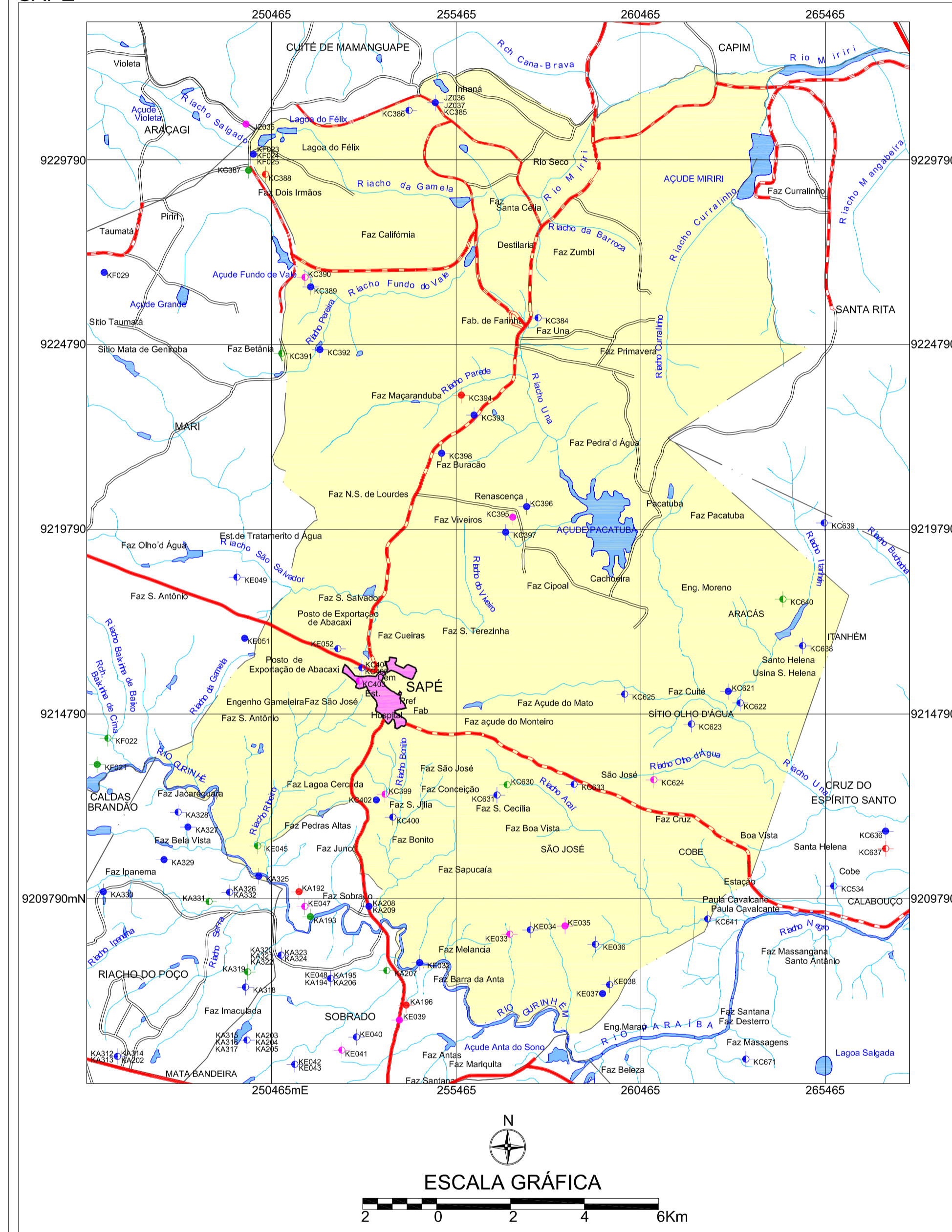
ARTICULAÇÃO  
 DAS CARTAS  
 DA SUDENE

GUARABIRA  
 MI- 1134  
 FUSO 25



SAPÉ  
 MI- 1213  
 FUSO 25

SAPÉ



- | LEGENDA  |                             | CONVENÇÕES CARTOGRÁFICAS  |                                 |
|--|-----------------------------|---------------------------|---------------------------------|
| <b>POÇO TUBULAR PÚBLICO</b>  | <b>POÇO TUBULAR PRIVADO</b> | — Limite estadual         | — Sede do Município             |
| ● Em Operação  | ● Em Operação               | — Limite municipal        | — Curso d' água permanente      |
| ● Paralisado   | ● Paralisado                | — Estrada pavimentada     | — Curso d' água intermitente    |
| ● Não Instalado  | ● Não Instalado             | — Estrada não pavimentada | — Açude, barragem, lago e lagoa |
| ● Abandonado   | ● Abandonado                |                           |                                 |
| ● Poço Escavado  | ● Fonte Natural             |                           |                                 |
| ♂ N° de ordem correspondente ao identificador do ponto no banco de dados<br>Ex: C751 |                             |                           |                                 |

**LOCALIZAÇÃO DO MUNICÍPIO DE SAPÉ - PB**



Mapa básico gerado a partir da Base Cartográfica Digital do Estado da Paraíba, cedida pela Secretaria de Estado da Ciência e Tecnologia e do Meio Ambiente - SECTMA, composta cartas topográficas na escala 1:100.000, com Projeção Cartográfica Universal Transversa de Mercator UTM, originárias da SUDENE.

O Projeto Cadastro de Fontes de Abastecimento por Água Subterrânea no Estado da Paraíba foi executado pela CPRM - Serviço Geológico do Brasil, através de equipes das Superintendências Regionais de Recife, Salvador, Belo Horizonte, Porto Alegre, Belém, Manaus e das Residências de Fortaleza e Teresina, no período de outubro de 2003 a dezembro de 2005. Os trabalhos foram desenvolvidos sob a coordenação da Divisão de Hidrogeologia e Exploração - DIHEXP do Departamento de Hidrologia - DEHID, Rio de Janeiro.

Secretaria de Geologia, Mineração e Transformação Mineral	Secretaria de Planejamento e Desenvolvimento Energético	Ministério de Minas e Energia

**MAPA DE PONTOS D'ÁGUA  
 2005**