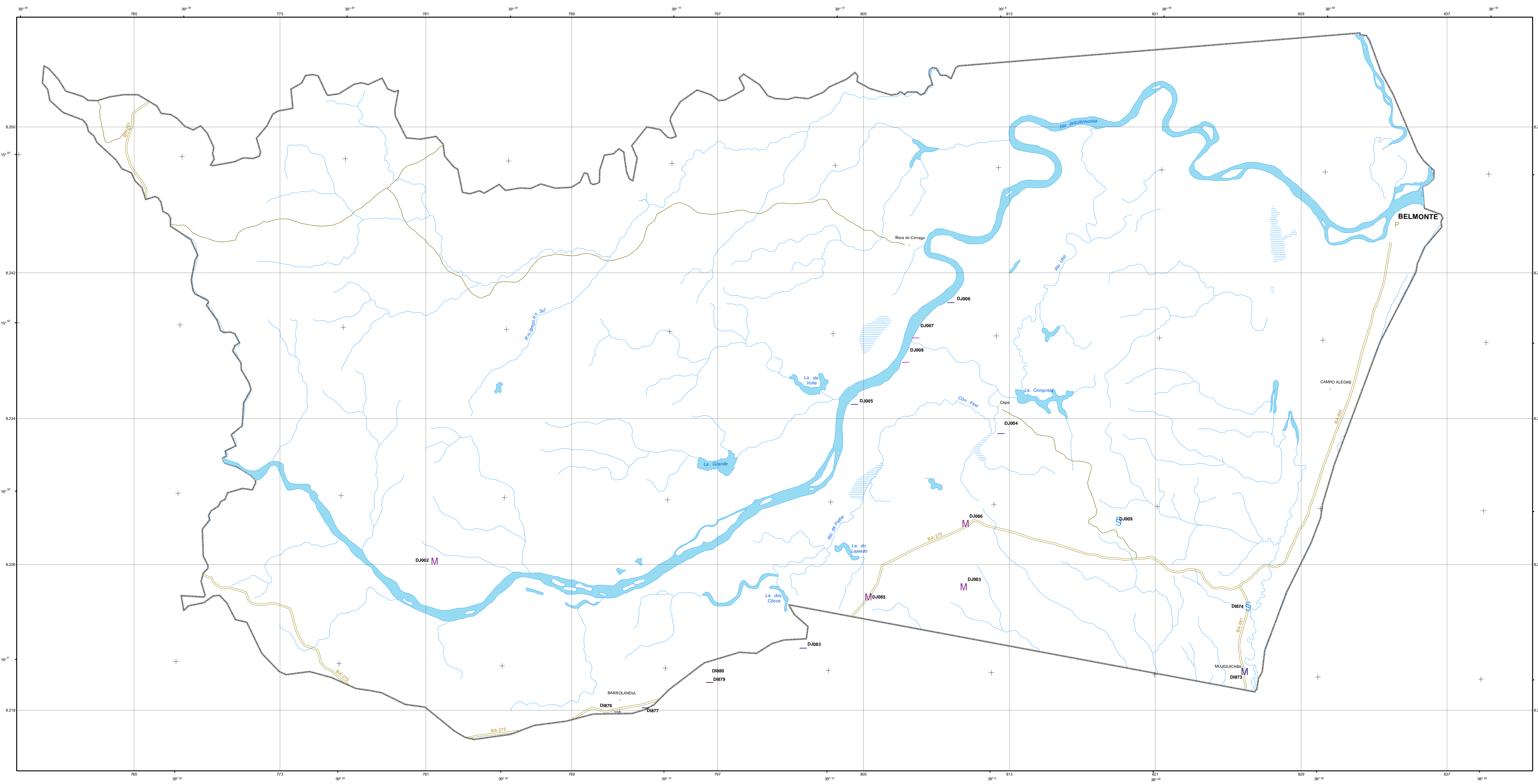


MINISTÉRIO DE MINAS E ENERGIA
SECRETARIA DE GEOLOGIA, MINERAÇÃO E TRANSFORMAÇÃO MINERAL
CPRM - SERVIÇO GEOLÓGICO DO BRASIL
PRODEEM - Programa de Desenvolvimento Energético de Estados e Municípios



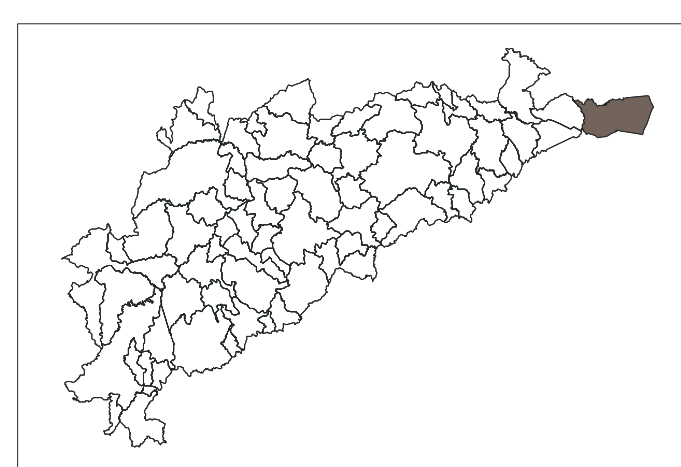
Chefe de Equipe: Geóloga Angélica Garcia Soares
Revisores: Jaqueline Almeida de Souza
Aécio Ferreira Júnior

O Projeto Cadastro de Fontes de Abastecimento por Água Subterrânea, na base do rio Jaguaripomba, foi executado pelo CPRM - Serviço Geológico do Brasil, sob a coordenação da Direção de Hidrogeologia e Exploração - DHEXP do Departamento de Hidrologia - DEHIDOL, na Superintendência Regional de Belo Horizonte - SURBEM.

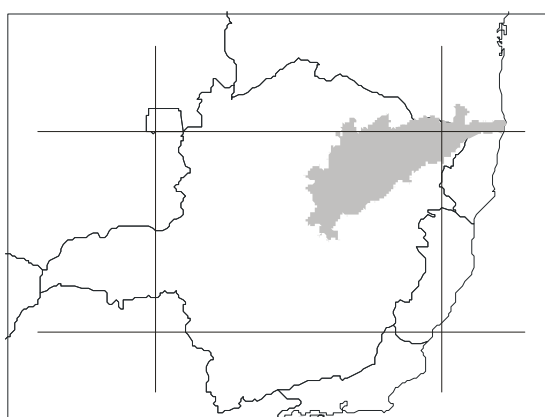
Base planimétrica extraída do Banco de Dados do Sistema GEOMINAS, 1999 da Cia. De Processamento de Dados do Estado de Minas Gerais - PROCIMGE. Dados Temáticos inseridos com base em informações fornecidas pela equipe técnica do Projeto.

Base planimétrica preparada na GERIDE/CPRM/BH, pela geógrafa Rosângela Di. Bastos de Souza e pelas desenhistas cartográficas Elizabeth de Almeida Cabete Costa, Márcia Fátima Augusta e Terezinha Ignácia de Carvalho. Edição cartográfica executada na GERIDE/CPRM/BH, pelo geólogo Nelson Baptista de O. R. Costa e pela geógrafa Graziela da Silva Rocha Oliveira.

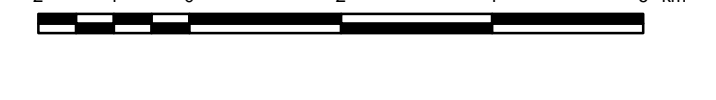
LOCALIZAÇÃO DO MUNICÍPIO



LOCALIZAÇÃO DO PROJETO



ESCALA 1:100.000



PROJEÇÃO TRANSVERSA DE MERCATOR
DATUM HORIZONTAL: SAD-69
Origem da quilometragem TM: Equador e Meridiano 42º W. Gr.,
acrescidas as constantes: 10.000km e 500km, respectivamente.

A CPRM agradece a gentileza de comunicação de falhas ou omissões verificadas nesta Folha.

2004

LEGENDA

- | POÇO TUBULAR PÚBLICO | | POÇO TUBULAR PRIVADO | |
|----------------------|---------------|----------------------|---------------|
| M | Em operação | — | Em operação |
| M | Paralisado | — | Paralisado |
| M | Não instalado | — | Não instalado |
| M | Abandonado | — | Abandonado |
| Z | Poço escavado | S | Fonte natural |

CONVENÇÕES

- Rodovia secundária
- Rodovia principal
- Ferrovia
- Rio, córrego
- Barragem, açude

MAPA DE PONTOS D'ÁGUA

BELMONTE - BA

