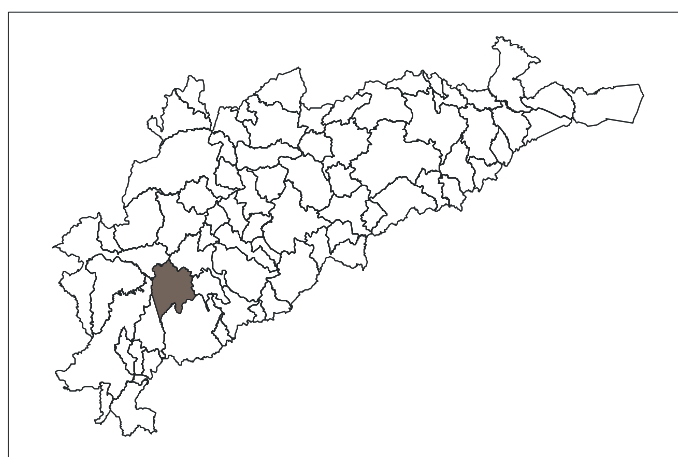
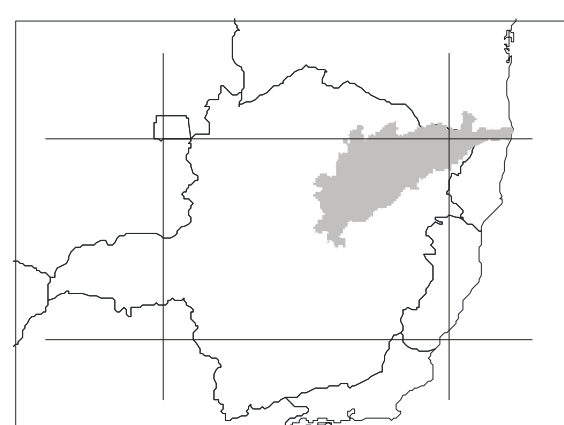


LOCALIZAÇÃO DO MUNICÍPIO



LOCALIZAÇÃO DO PROJETO



LEGENDA

POÇO TUBULAR PÚBLICO	POÇO TUBULAR PRIVADO
M (Azul)	Em operação
M (Verde)	Paralisado
M (Roxo)	Não instalado
M (Vermelho)	Abandonado
Z (Amarelo)	Poço escavado
S (Azul)	Fonte natural

CONVENÇÕES

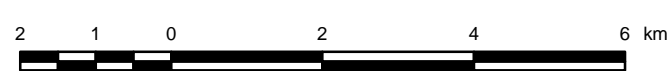
— (Amarelo)	Rodovia secundária
— (Verde)	Rodovia principal
— (Preto)	Ferrovia
— (Azul)	Rio, córrego
— (Azul)	Barragem, açude

Chefe de Equipe: Geóloga Angélica Garcia Soares  
Recensensores: Jaqueline Almeida de Souza  
Adácio Ferreira Júnior

O Projeto Cadastro de Fontes de Abastecimento por Água Subterrânea, na bacia do rio Jequinhonha, foi executado pela CPRM - Serviço Geológico do Brasil, sob a coordenação da Divisão de Hidrogeologia e Exploração - DHEXP do Departamento de Hidrologia - DEHIDRU, na Superintendência Regional de Belo Horizonte - SURSGBH.

Base planimétrica extraída do Banco de Dados do Sistema GEOMINAS, 1999 da Cia. De Processamento de Dados do Estado de Minas Gerais - PRODEEM. Dados Temáticos inseridos com base em informações fornecidas pela equipe técnica do Projeto.  
Base planimétrica preparada na GERIDE/CPRM/BH, pela geógrafa Rosângela G. Bastos de Souza e pelos desenhistas cartográficos Elizabeth de Almeida Castelo Costa, Márcio Ferreira Augusto e Terezinha Ignácia de Carvalho. Edição cartográfica executada na GERIDE/CPRM/BH pelo geólogo Nelson Baptista de O. R. Costa e pela geógrafa Graziela da Silva Rocha Oliveira.

ESCALA 1:100.000



PROJEÇÃO TRANSVERSA DE MERCATOR  
DATUM HORIZONTAL: SAD-69

Origem da quilometragem TM: Equador e Meridiano 42° W. Gr., acrescidas as constantes: 10.000km e 500km, respectivamente.

A CPRM agradece a gentileza de comunicação de falhas ou omissões verificadas nesta Folha.

2004

MAPA DE PONTOS D'ÁGUA

CARBONITA - MG



Secretaria de Geologia,  
Mineração e Transformação Mineral

Ministério de  
Minas e Energia

Ministério de  
Meio Ambiente

