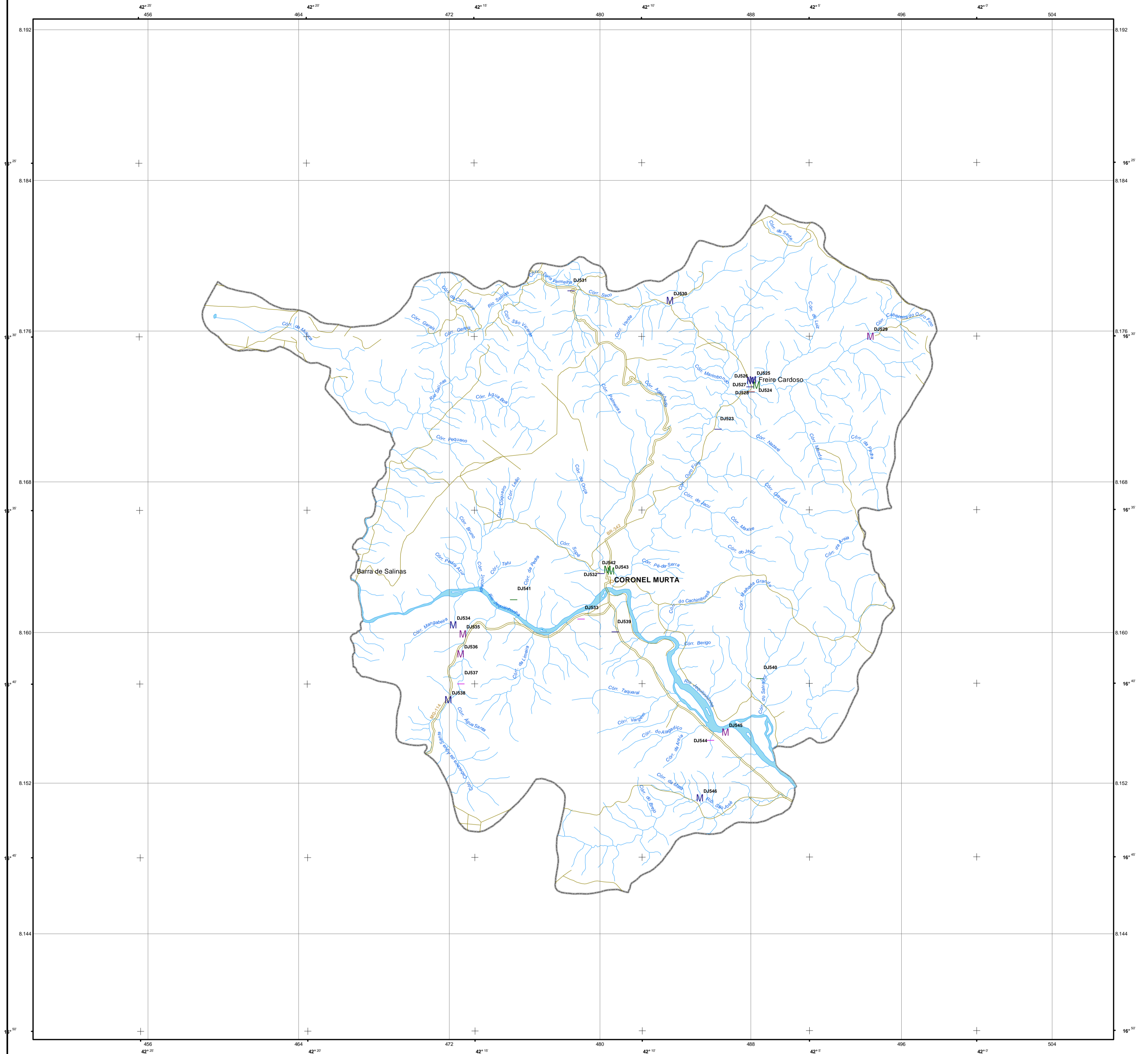
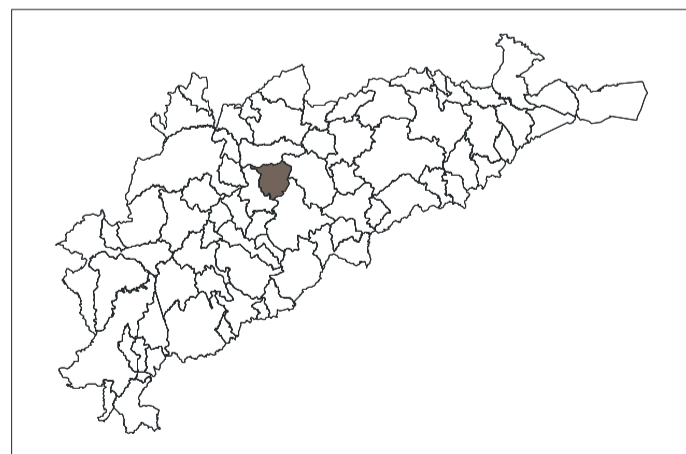


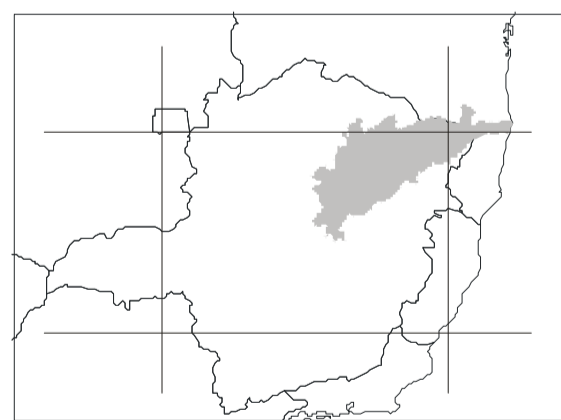
CORONEL MURTA - MG



LOCALIZAÇÃO DO MUNICÍPIO



LOCALIZAÇÃO DO PROJETO



LEGENDA

| POÇO TUBULAR PÚBLICO | POÇO TUBULAR PRIVADO |               |
|----------------------|----------------------|---------------|
| M (verde)            | Em operação          |               |
| M (amarelo)          | Paralisado           |               |
| M (laranja)          | Não instalado        |               |
| M (vermelho)         | Abandonado           |               |
| Z (azul)             | Poço escavado        |               |
|                      | S (azul)             | Fonte natural |

CONVENÇÕES

|                  |                    |
|------------------|--------------------|
| (linha amarela)  | Rodovia secundária |
| (linha vermelha) | Rodovia principal  |
| (linha preta)    | Ferrovia           |
| (linha azul)     | Rio, córrego       |
| (área azul)      | Barragem, açude    |

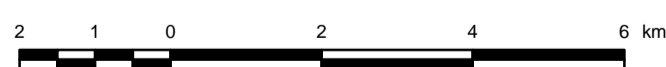
Chefe de Equipe: Eduardo Gorge Machado Simões

Recenseadores: Rosângela de Assis Nicolau  
Gustavo Lira Meyer  
Mário Ward Júnior

O Projeto Cadastro de Fontes de Abastecimento por Água Subterrânea, na bacia do rio Jequinhonha, foi executado pela CPRM - Serviço Geológico do Brasil, sob a coordenação da Divisão de Hidrogeologia e Exploração - DHEXP do Departamento de Hidrologia - DEHIDRU, na Superintendência Regional de Belo Horizonte - SUREG/BH.

Base planimétrica extraída do Banco de Dados do Sistema GEOMINAS, 1999 da Cia. De Processamento de Dados do Estado de Minas Gerais - PRODEMGE. Dados Temáticos inseridos com base em informações fornecidas pela equipe técnica do Projeto.  
Base planimétrica preparada na GERDE/CPRM/BH, pela geógrafa Rosângela G. Bastos de Souza e pelos desenhistas cartográficos Elizabeth de Almeida Cadete Costa, Márcio Ferreira Augusto e Terezinha Ignácia de Carvalho. Edição cartográfica executada na GEHTE/CPRM/BH, pelo geólogo Nelson Baptista de O. R. Costa e pela geógrafa Graziela da Silva Rocha Oliveira.

ESCALA 1:100.000



PROJEÇÃO TRANSVERSA DE MERCATOR  
DATUM HORIZONTAL: SAD-69

Origem da quilometragem TM: Equador e Meridiano 42° W. Gr.,  
acrescidas as constantes: 10.000km e 500km, respectivamente.

A CPRM agradece a gentileza de comunicação de falhas  
ou omissões verificadas nesta Folha.

2004

MAPA DE PONTOS D'ÁGUA

CORONEL MURTA - MG



PROJETO CADASTRO DE  
FONTES DE ABASTECIMENTO  
POR ÁGUA SUBTERRÂNEA

Secretaria de Geologia,  
Mineração e Transformação Mineral

Ministério de  
Minas e Energia

Ministério de  
Meio Ambiente

